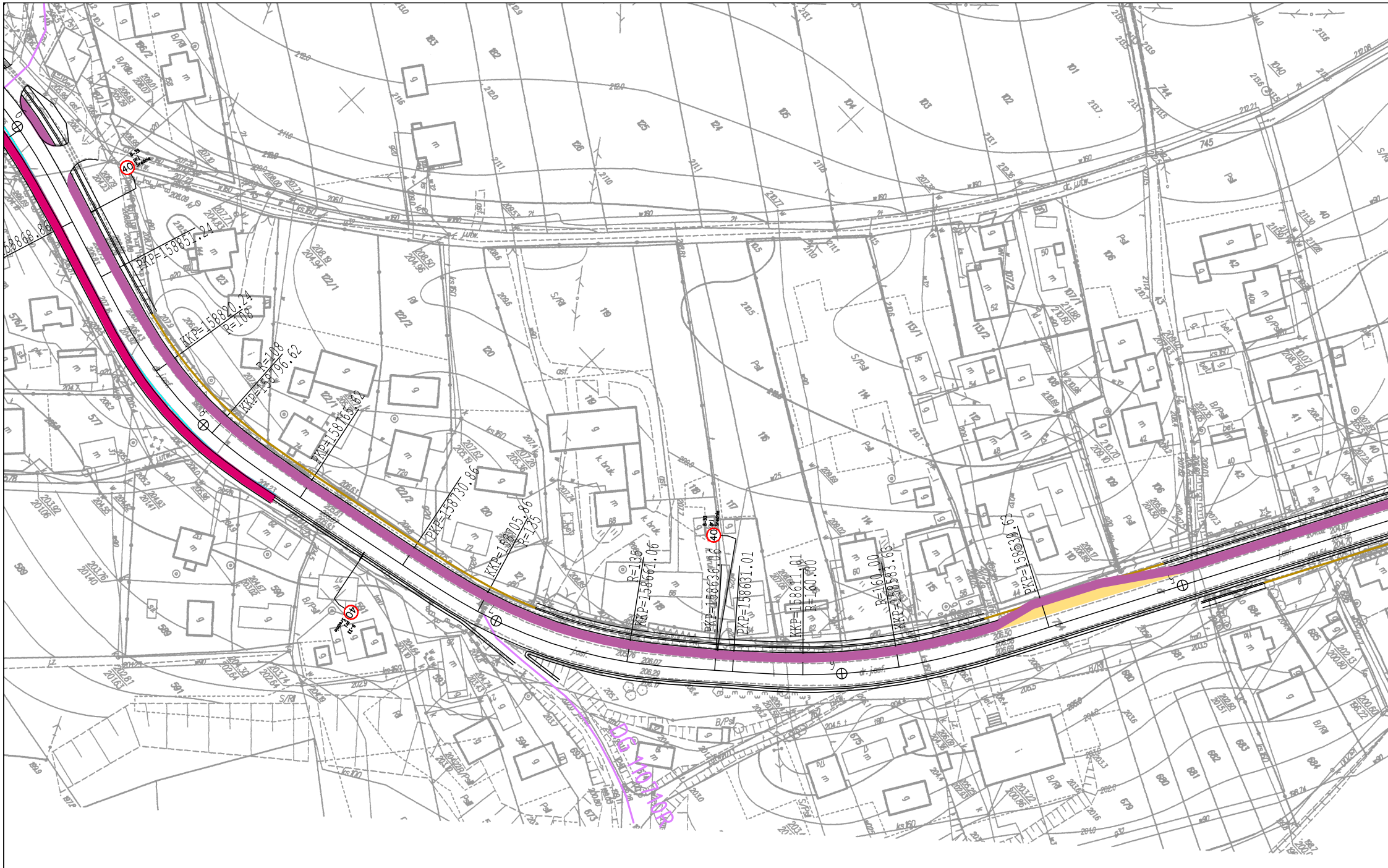
158868.86
PKP=158851.24
KKP=158820.24
R=108
R=108
KKP=158796.62
PKP=158765.62
PKP=158730.86
KKP=158705.86
R=135
R=135
KKP=158661.06
PKP=158636.06
PKP=158631.01
KKP=158611.01
R=160.00
R=160.00
KKP=158583.63
PKP=158539.63
DG 110710R
40
40
40
j.asf.
dr. j.asf.
ul. Lutw.
S/Ps

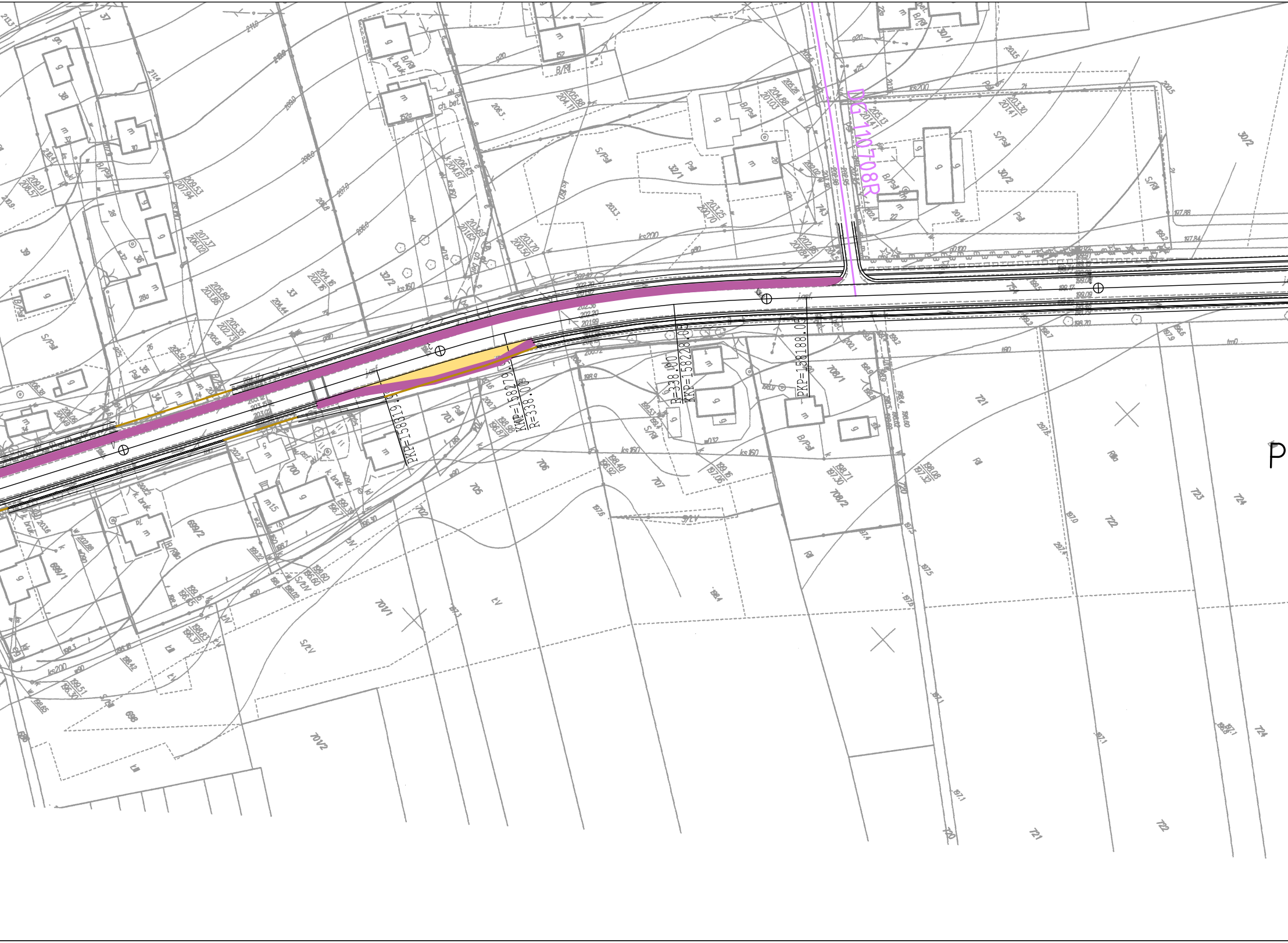
DG 110708R
PKP=158319.9
KKP=158279.9
R=338.00
R=338.00
KKP=158228.05
PKP=158188.05
P
703
705
706
707
708/1
708/2
700
701/1
701/2
702
699/1
699/2
698
720
721
722
723
724
30/1
30/2
32/1
32/2
33
34
35
36
37
38
39
743
ks160
ks200
B/Psl
S/Psl
S/RIII
S/ŁV

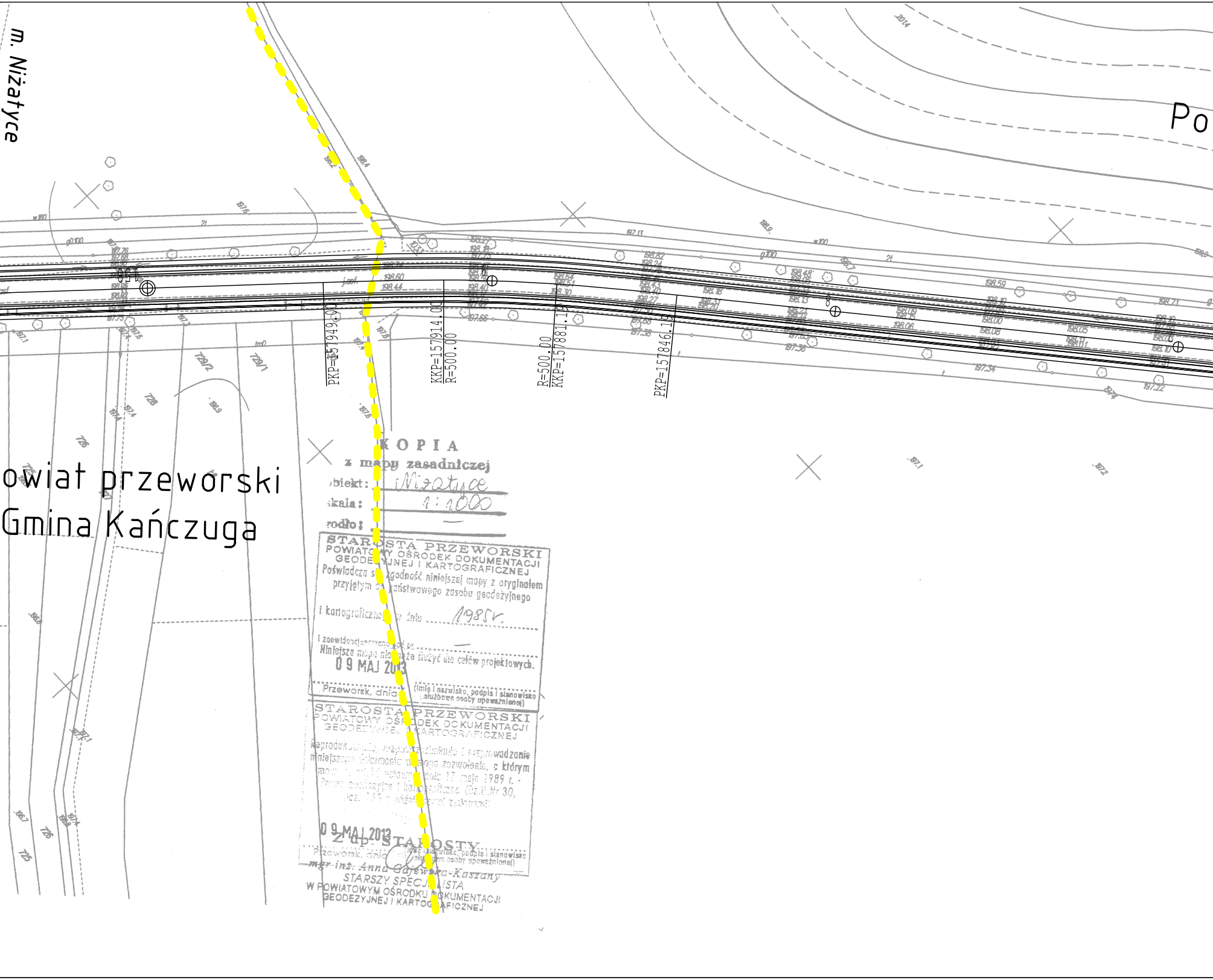
m. Niżatyce
Po
owiat przeworski
Gmina Kańczuga
PKP=157949.0
KKP=157914.00
R=500.00
R=500.00
KKP=157881.1
PKP=157846.1
729/2
729/1
728
726
725

KOPIA
z mapy zasadniczej
obiekt: Niżatyce
skala: 1:1000
źródło: —

STAROSTA PRZEWORSKI
POWIATOWY OŚRODEK DOKUMENTACJI GEODEZYJNEJ I KARTOGRAFICZNEJ
Poświadcza się zgodność niniejszej mapy z oryginałem przyjętym do państwowego zasobu geodezyjnego i kartograficznego w dniu 1985 r.
i zaewidencjonowanego pod nr —
Niniejsza mapa nie może służyć dla celów projektowych.
09 MAJ 2013
Przeworsk, dnia (imię i nazwisko, podpis i stanowisko służbowe osoby upoważnionej)

STAROSTA PRZEWORSKI
POWIATOWY OŚRODEK DOKUMENTACJI GEODEZYJNEJ I KARTOGRAFICZNEJ
Reprodukowanie, rozpowszechnianie i wprowadzanie niniejszego dokumentu wymaga zezwolenia, o którym mowa w art. 16 ustawy z dnia 17 maja 1989 r. - Prawo geodezyjne i kartograficzne (Dz.U. Nr 30, poz. 163 z późniejszymi zmianami)
09 MAJ 2013
Z up. STAROSTY
Przeworsk, dnia (imię i nazwisko, podpis i stanowisko służbowe osoby upoważnionej)
mgr inż. Anna Gajewska-Kaszany
STARSZY SPECJALISTA
W POWIATOWYM OŚRODKU DOKUMENTACJI GEODEZYJNEJ I KARTOGRAFICZNEJ

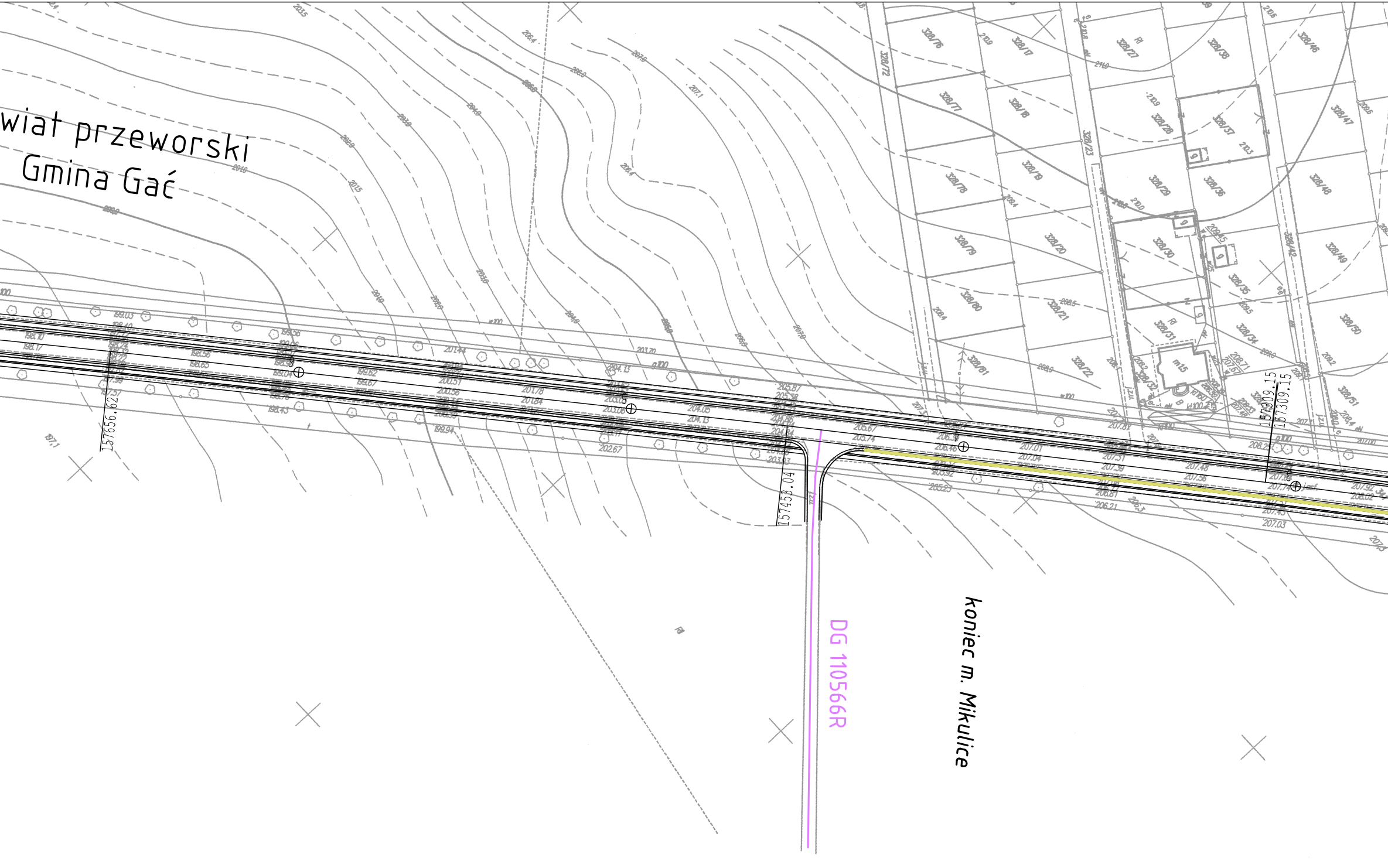
wiat przeworski
Gmina Gać
DG 110566R
koniec m. Mikulice
157656.62
157453.04
157309.15
157309.15
328/72
328/76
328/77
328/78
328/79
328/80
328/81
328/17
328/18
328/19
328/20
328/21
328/22
328/23
328/27
328/28
328/29
328/30
328/31
328/32
328/33
328/34
328/35
328/36
328/37
328/38
328/42
328/46
328/47
328/48
328/49
328/50
328/51
m15

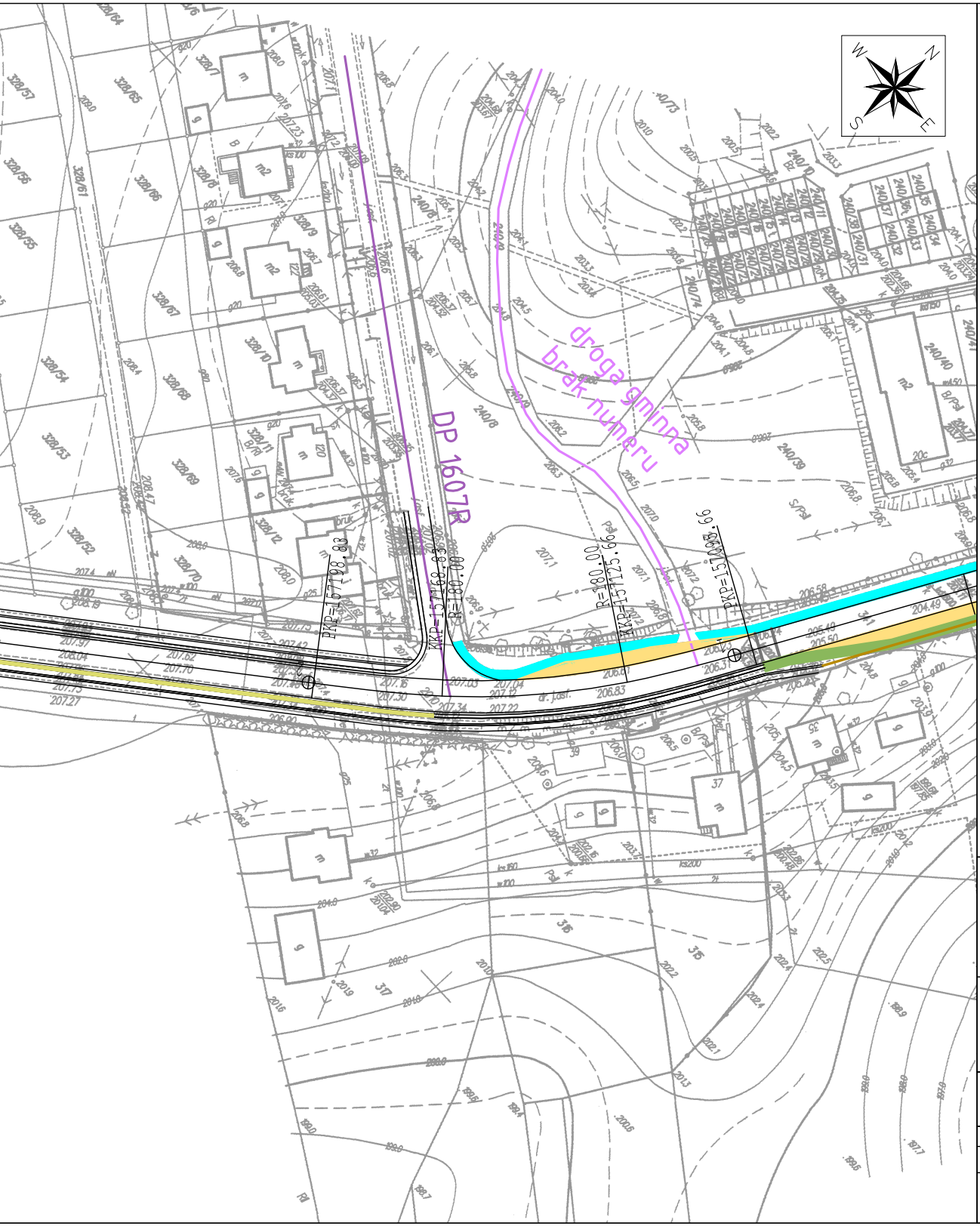
N
E
S
W
DP 1607R
droga gminna
brak numeru
PKP=157198.83
WKP=157168.83
R=180.00
R=180.00
WKP=157125.96
PKP=157095.96
dr. l.asf.

LEGENDA

| | |
|---|---|
| 🟨 🟨 🟨 🟨 | granice powiatów |

drogi powiatowe krzyżujące się z DW 835

| | |
|---|---|
| ― | w powiecie przeworskim |
| ― | w powiecie rzeszowskim |
| ― | w powiecie brzozowski |

drogi gminne krzyżujące się z DW 835

| | |
|---|---|
| ― | w powiecie przeworskim |
| ― | w powiecie rzeszowskim |
| ― | w powiecie brzozowski |
| ▬ | istniejące chodniki (bez konieczności przebudowy) |
| ― | istniejące obiekty mostowe<br>(z ewentualnym remontem/przebudową) |

proponowana lokalizacja elementów drogowych

| | |
|---|---|
| ▬ | proponowana lokalizacja nowych chodników |
| ▬ | przebudowa chodników istniejących<br>/obecnie realizowanych |
| ▬ | chodniki zrealizowane do 2013 roku<br>lub przeznaczone do realizacji |
| ▬ | chodniki projektowane w ramach odrębnych inwestycji |
| ▬ | budowa/przebudowa zatok autobusowych |
| ▬ | utwardzone pobocze |
| ― | ściek drogowy |
| ― | odcinki na których proponowana jest kanalizacja<br>lub rów kryty |
| ≡ | krawędź jezdni<br>opaska<br>pobocze<br>rów otwarty |
| 40 | początek/koniec ograniczenia prędkości |

**PROMOST CONSULTING**

35-307 RZESZÓW, ul. Bohaterów 10 Sudeckiej Dywizji Piechoty 4
http:\\www.promost.pl
tel. (0-17) 85-79-155, fax (0-17) 85-79-156; e-mail: biuro@promost.pl

Inwestor:
Zarząd
Województwa
Podkarpackiego
Podkarpacki
Zarząd Dróg
Wojewódzkich
w Rzeszowie

Nazwa inwestycji:

Rozbudowa i budowa drogi wojewódzkiej Nr 835 Lublin - Przeworsk - Dynów - Grabownica Starzeńska na odcinku Przeworsk - Dynów - Grabownica Starzeńska

Stadium:
PFU

Tytuł rysunku:
Plan sytuacyjny

Data:
07.2013

BRANŻA DROGOWA

Skala:
1:1 000

| | | |
|---|---|---|
| Projektował: | mgr inż. Jan Kuczałek<br>PDK/0034/PWOK/03 | |
| Opracował: | mgr inż. Alina Krzemień<br>mgr inż. Jan Smolik<br>mgr inż. Grzegorz Socha<br>mgr inż. Barbara Sroka-Kolek | |

Nr rysunku:
2.6