

z dnia 22 marca 2013 r.

w sprawie: określenia przystanków komunikacyjnych, których właścicielem lub zarządzającym jest Miasto i Gmina Kańczuga udostępnionych dla operatorów i przewoźników oraz warunków i zasad korzystania z tych przystanków

Na podstawie Na podstawie: art. 18 ust. 1 i ust. 2 pkt 15, art. 40 ust. 1 i ust. 2 pkt 4 ustawy z dnia 8 marca 1990 roku o samorządzie gminnym (tekst jednolity: Dz. U. Z 2001 r. Nr 142, poz. 1591 z późn. zm.) art. 15 ust.1 pkt 6, ust. 2 ustawy z dnia 16 grudnia 2010r. o publicznym transporcie zbiorowym (tekst jednolity: Dz. U. Z 2011 r. Nr 5 poz. 13) **Rada Miejska w Kańczudze uchwała co następuje:**

§ 1.

1. Określa się przystanki komunikacyjne zgodnie z art. 15 ust1 pkt 6, ustawy z dnia 16 grudnia 2010 r. o publicznym transporcie zbiorowym (tekst jednolity: Dz. U. Z 2011 r. Nr 5 poz. 13) których właścicielem lub zarządzającym jest Miasto i Gmina Kańczuga zgodnie z zał. Nr 1 do niniejszej Uchwały.
2. Określa się warunki i zasady korzystania z przystanków komunikacyjnych, których właścicielem lub zarządzającym jest Miasto i Gmina Kańczuga, poprzez wprowadzenie Regulaminu stanowiącego załącznik Nr 2 do niniejszej Uchwały

§ 2.

Wykonanie Uchwały powierza się Burmistrzowi Miasta i Gminy Kańczuga.

§ 3.


Uchwała wchodzi w życie po upływie 14 dni od daty ogłoszenia jej w Dzienniku Urzędowym Województwa Podkarpackiego.

Przewodniczący Rady
Miejskiej


mgr Emil Drąg

Załącznik Nr 1 do Uchwały Nr XXII/250/2013
Rady Miejskiej w Kańczudze
z dnia 22 marca 2013 r.

Wykaz przystanków komunikacyjnych na na terenie Miasta i Gminy Kańczuga.

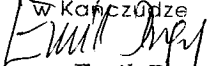
PRZEWODNICZĄCY RADY MIEJSKIEJ
w Kańczudze

mgr Emil Drag

Wykaz przystanków komunikacyjnych na na terenie Miasta i Gminy Kańczuga.

Lp.	Miejscowość / Nazwa przystanku	Droga / Ulica	Strona	Kilometraż	Nr przystanku	Rodzaj
1	Niżatyce	DW 835	Lewa	158+484	01	Budynek,Zatoka
2	Niżatyce	DW 835	Lewa	158+484	02	Budynek
3	Kańczuga 3-Maja Centrum	DP 614 R	Prawa		02	Budynek
4	Kańczuga Węgierska SKR	DW 835	Prawa	161+689	02	Słupek n/ż
5	Kańczuga Węgierska SKR	DW 835	Lewa	161+674	01	Słupek n/ż
6	Siedlecza Skrzyżowanie	DW 835	Lewa	163+474	01	Budynek,zatoka
7	Siedlecza Skrzyżowanie	DW 835	Prawa	163+682	02	Budynek
8	Sietesz skrzyżowanie	DW 881	Lewa	35+682	03	Słupek n/ż Zatoka
9	Sietesz skrzyżowanie	DW 881	Prawa	35+738	02	Słupek n/ż Zatoka
10	Sietesz skrzyżowanie	DP 1 609 R	Prawa		02	Budynek
11	Sietesz skrzyżowanie	DP 1 609 R	Lewa		01	Budynek
12	Sietesz sklep	DP 1 609 R	Prawa		04	Słupek n/ż
13	Sietesz sklep	DP 1 609 R	Lewa		03	Słupek n/ż
14	Sietesz Remiza	DP 1 609 R	Prawa		06	Budynek
15	Sietesz Remiza	DP 1 609 R	Lewa		05	Budynek
16	Sietesz Ośrodek Zdrowia	DP 1 609 R	Prawa		08	Słupek n/ż
17	Sietesz Ośrodek Zdrowia	DP 1 609 R	Lewa		07	Słupek n/ż
18	Sietesz końcowy	DP 1 609 R	Lewa		09	Budynek,Zatoka
19	Siedlecza Górna	DP 1 609 R	Lewa		11	Słupek n/ż
20	Siedlecza Sklep	DP 1 609 R	Lewa		13	Słupek n/ż
21	Siedlecza Sklep	DP 1 609 R	Prawa		10	Słupek n/ż
22	Lipnik	DP 1 545 R	Lewa		01	Wiata
23	Łopuszka WielkaMagazyn	DP 1 623 R	Prawa		02	Słupek n/ż
24	Łopuszka WielkaMagazyn	DP 1 623 R	Lewa		01	Słupek n/ż
25	Pantalowice Poczta	DP 1 623 R	Lewa		03	Budynek
26	Pantalowice Poczta	DP 1 623 R	Prawa		04	Budynek
27	Pantalowice Skrzyżowanie	DP 1 623 R	Lewa		05	Słupek n/ż
28	Pantalowice Skrzyżowanie	DP 1 623 R	Prawa		06	Słupek n/ż
29	Łopuszka WielkaSkrzyżowanie	DP 1 631 R	Lewa		01	Budynek
30	Łopuszka WielkaSkrzyżowanie	DP 1 631 R	Prawa		02	Budynek
31	Łopuszka WielkaRemiza	DP 1 631 R	Lewa		03	Budynek
32	Łopuszka WielkaRemiza	DP 1 631 R	Prawa		04	Budynek

33	Łopuszka Wielka Szkoła	DP 1 631 R	Prawa		06	Słupek n/ż
34	Łopuszka Wielka Szkoła	DP 1 631 R	Lewa		05	Słupek n/ż
35	Łopuszka Wielka Dom Kultury	DP 1 631 R	Lewa		07	Słupek n/ż
36	Łopuszka Wielka Dom Kultury	DP 1 631 R	Prawa		08	Słupek n/ż
37	Łopuszka Wielka n/ż	DP 1 631 R	Lewa		09	Słupek n/ż
38	Łopuszka Wielka n/ż	DP 1 631 R	Prawa		10	Słupek n/ż
39	Łopuszka Wielka Sklep	DP 1 631 R	Lewa		11	Wiata
40	Łopuszka Wielka Sklep	DP 1 631 R	Prawa		12	Wiata
41	Łopuszka Wielka Końcowy	DP 1 631 R	Prawa		14	Wiata
42	Rączyna Skrzyżowanie	DP 1 632 R	Prawa		02	Budynek
43	Rączyna Skrzyżowanie	DP 1 632 R	Lewa		01	Budynek
44	Rączyna Poczta	DP 1 632 R	Prawa		04	Wiata
45	Rączyna Poczta	DP 1 632 R	Lewa		03	Wiata
46	Rączyna Końcowy	DP 1 632 R	Prawa		06	Budynek
47	Kańczuga Św. Barbary	DW 881	Lewa	39+465	03	Słupek n/ż Zatoka
48	Kańczuga Św. Barbary	DW 881	Prawa	39+526	04	Słupek n/ż Zatoka
49	Kańczuga Stara J. Piłsudskiego	DW 881	Lewa	41+010	05	Budynek
50	Kańczuga Stara J. Piłsudskiego	DW 881	Prawa		06	Budynek
51	Pantalowice skrzyżowanie	DW 881	Lewa	44+880	07	Wiata
52	Pantalowice skrzyżowanie	DW 881	Prawa	44+847	08	Wiata
53	Krzeczowice Kościół	DP1 605 R	Lewa		01	Słupek n/ż
54	Krzeczowice Kościół	DP1 605 R	Prawa		02	Słupek n/ż
55	Krzeczowice Skrzyżowanie	DP1 605 R	Lewa		03	Budynek
56	Krzeczowice Skrzyżowanie	DP1 605 R	Prawa		04	Budynek
57	Bóbrka Kańczucka Końcowy	DP1 605 R	Prawa		06	Wiata

PRZEWODNICZĄCY RADY MIEJSKIEJ

w Kańczuzie

 mgr Emil Drog

Regulamin korzystania z przystanków komunikacyjnych, których właścicielem lub zarządzającym jest Miasto i Gmina Kańczuga

§ 1.

Funkcję administratora przystanków komunikacyjnych, których właścicielem lub zarządzającym jest Miasto i Gmina Kańczuga wykonuje Urząd Miasta i Gminy w Kańczudze ul. M. Konopnickiej 2, 37 – 220 Kańczuga

§ 2.

1. Do korzystania z przystanków komunikacyjnych, których właścicielem lub zarządzającym jest Miasto i Gmina uprawnieni są przewoźnicy, będący operatorami publicznego transportu zbiorowego oraz przedsiębiorcy uprawnieni do prowadzenia działalności w zakresie przewozu osób, zwani dalej przewoźnikami.
2. Przystanki komunikacyjne będą udostępnione przewoźnikom na pisemny wniosek, do którego należy dołączyć:
 - 1) aktualny odpis z rejestru przedsiębiorców albo z ewidencji działalności gospodarczej,
 - 2) kserokopię dokumentów potwierdzających posiadanie uprawnień do prowadzenia działalności w zakresie przewozu osób,
 - 3) kserokopię dokumentów potwierdzających posiadanie uprawnień do prowadzenia działalności w zakresie przewozu osób.
 - 4) projekt rozkładu jazdy uwzględniający przystanki, czasy odjazdów i przyjazdów z poszczególnych przystanków, 2.4. schemat połączeń komunikacyjnych z zaznaczoną linią komunikacyjną,
 - 5) wykaz obsługiwanych przystanków ze wskazaniem ich nazw i lokalizacji.
 - 6) ilość zatrzymań na wszystkich przystankach w rozbiciu na poszczególne miesiące
3. Wnioski należy składać w sekretariacie Urzędu Miasta i Gminy w Kańczudze.
4. Burmistrz Miasta i Gminy jest uprawniony i zobowiązany do:
 - 1) przyjmowania i rozpatrywania w kolejności zgłoszeń wniosków w sprawie uzgodnienia warunków korzystania z przystanków komunikacyjnych,
 - 2) zawierania i rozwiązywania umów dotyczących uzgodnienia warunków korzystania z przystanków komunikacyjnych.
5. Za korzystanie z przystanków komunikacyjnych może być pobierana opłata, której stawka ustalana będzie przez Radę Miejską w Kańczudze.
6. Opłata za korzystanie z przystanków będzie naliczana i pobierana przez Urząd Miasta i Gminy w Kańczudze w cyklach miesięcznych.

§ 3.

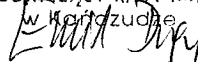
1. Przewoźnik korzystający z przystanków komunikacyjnych zobowiązuje się do zatrzymywania na przystankach komunikacyjnych wyłącznie w celu umożliwienia pasażerom wsiadania i wysiadania.
2. Pojazdy przewoźnika powinny zatrzymywać się na przystanku komunikacyjnym czołem pojazdu jak najbliżej początku zatoki przystankowej, nie powodując utrudnień dla innych użytkowników.

3. Przewoźnik ma prawo korzystania z przystanków tylko i wyłącznie w ramach obowiązującego rozkładu jazdy. Nie dopuszcza się nieuzasadnionych, pozarozkładowych postojów na przystankach komunikacyjnych.
4. Przewoźnik ma obowiązek umieszczania oraz utrzymania w należyтым stanie swoich rozkładów jazdy na wszystkich przystankach komunikacyjnych, które są wymienione w danym rozkładzie. Każdy rozkład powinien zawierać nazwę przewoźnika oraz ewentualnie jego logo.
5. Zabrania się na terenie przystanków komunikacyjnych rozmieszczania bez zgody Urzędu Miasta i Gminy w Kańczudze informacji i reklam innych niż te, które dotyczą rozkładów jazdy.
6. Przewoźnik ma obowiązek każdorazowo powiadomić Urząd Miasta i Gminy w Kańczudze o planowanej zmianie rozkładu jazdy i ilości przystanków z których korzysta.

§ 4.

1. Burmistrz Miasta i Gminy w Kańczudze może odmówić zgody na korzystanie z przystanku jeżeli:
 - 1) wydanie zgody spowoduje zagrożenie dla bezpieczeństwa ruchu drogowego np. przez blokowanie wjazdu na zatokę.
 - 2) przewoźnik ma zamiar świadczyć usługi przewozowe na tej samej trasie i w tym samym czasie co inni uprawnieni przedsiębiorcy.

PRZEWODNICZĄCY RADY MIEJSKIEJ

w Kańczudze


mgr Emil Drag