

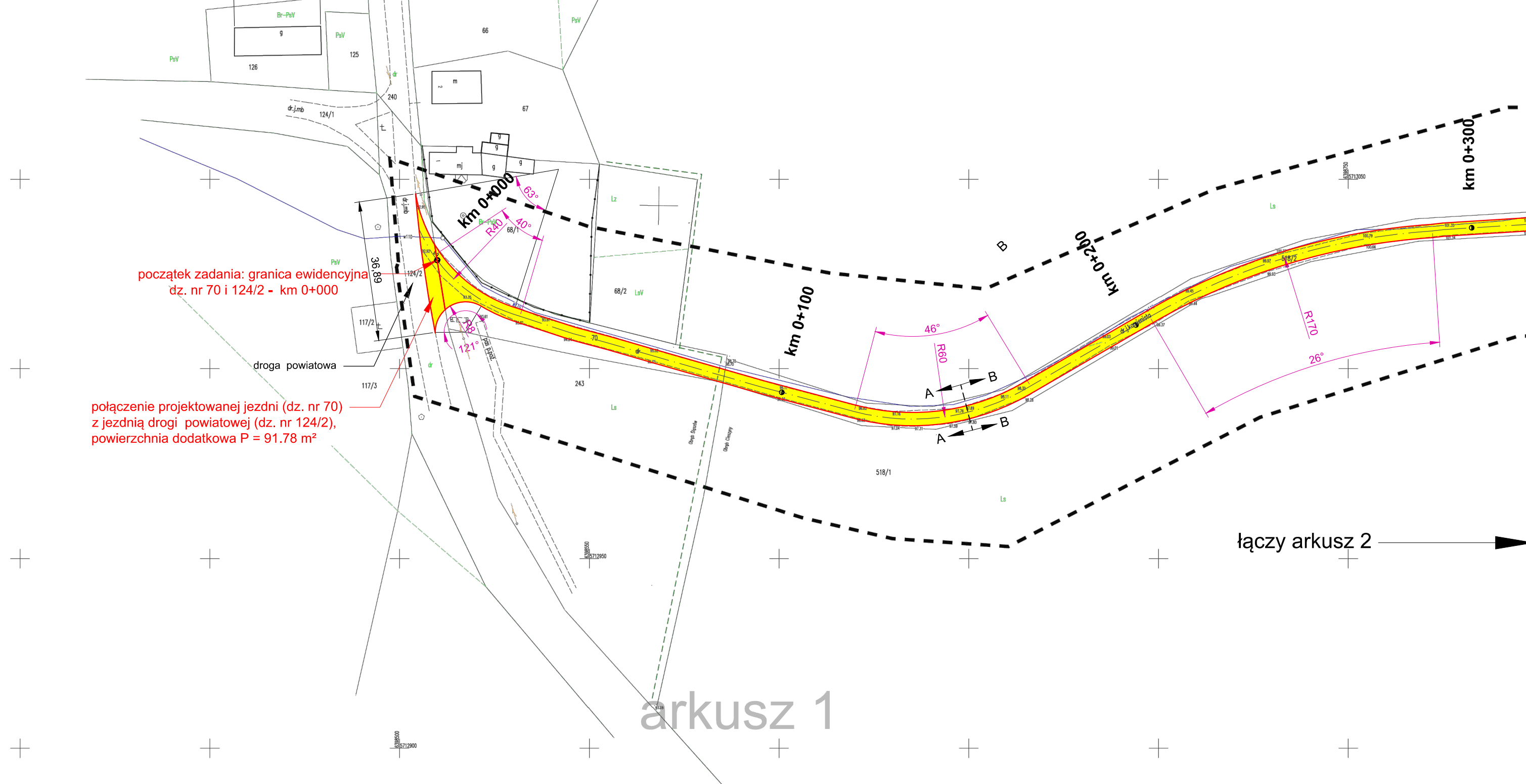
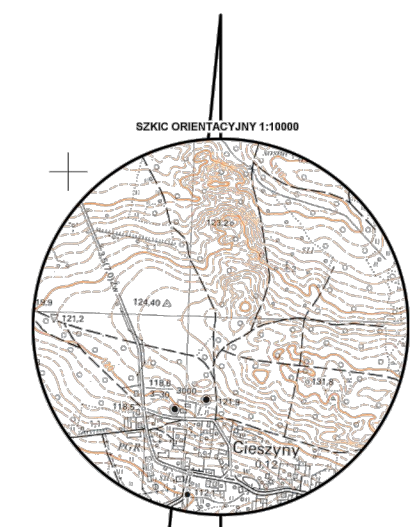
początek zadania: granica ewidencyjna
dz. nr 70 i 124/2 - km 0+000

połączenie projektowanej jezdni (dz. nr 70)
z jezdnią drogi powiatowej (dz. nr 124/2),
powierzchnia dodatkowa P = 91.78 m²

droga powiatowa

arkusz 1

łączy arkusz 2



zjazd lewostronny na drogę gruntową na
dz. nr 518/3, km 0+430.01, P = 24.11 m²

zjazd lewostronny na drogę gruntową ,
km 0+608.60, P = 6.72 m²

mijanka prawostronna
km 0+500, P = 70,0 m²

zjazd prawostronny na drogę gruntową na
dz. nr 206, km 0+432.93, P = 9.62 m²

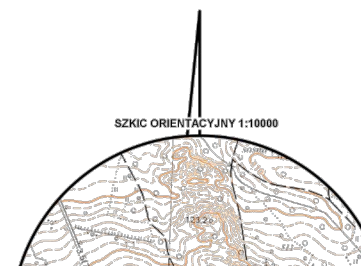
zjazd prawostronny na drogę gruntową na
dz. nr 200, km 0+668.60, P = 26.85 m²

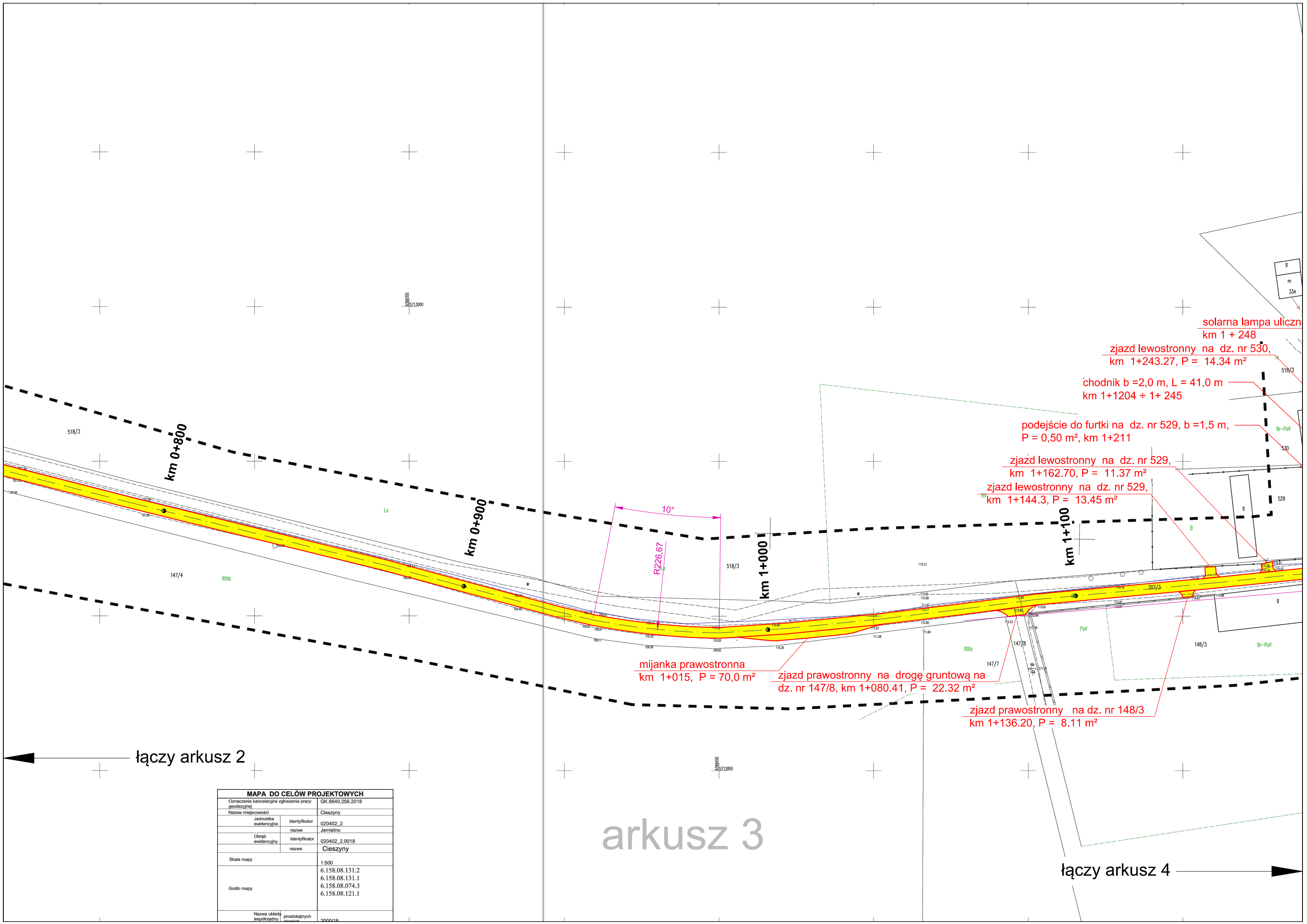
← łączy arkusz 1

arkusz 2

→ łączy arkusz 3

49,96





solarna lampa uliczn
km 1 + 248

zjazd lewostronny na dz. nr 530,
km 1+243.27, P = 14.34 m²

chodnik b=2,0 m, L = 41,0 m
km 1+1204 ÷ 1+ 245

podejście do furtki na dz. nr 529, b=1,5 m,
P = 0,50 m², km 1+211

zjazd lewostronny na dz. nr 529,
km 1+162.70, P = 11.37 m²

zjazd lewostronny na dz. nr 529,
km 1+144.3, P = 13.45 m²

km 1+100

km 1+000

km 0+900

km 0+800

mijanka prawostronna
km 1+015, P = 70,0 m²

zjazd prawostronny na drogę gruntową na
dz. nr 147/8, km 1+080.41, P = 22.32 m²

zjazd prawostronny na dz. nr 148/3
km 1+136.20, P = 8.11 m²

arkusz 3

łączy arkusz 2

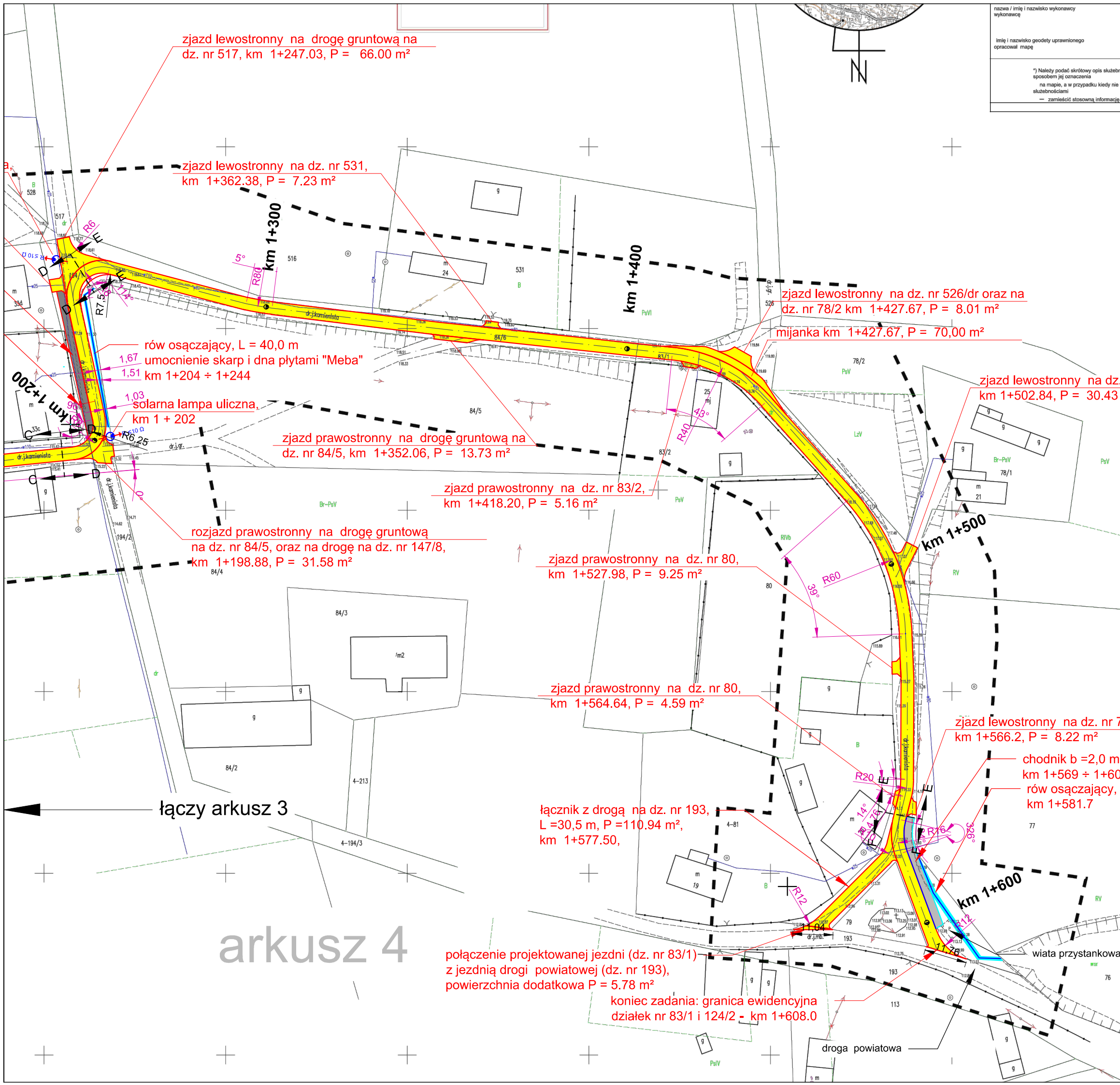
łączy arkusz 4

MAPA DO CELÓW PROJEKTOWYCH	
Oznaczenie kancelaryjne zgłoszenia pracy geodezyjnej	GK.6640.266.2018
Nazwa miejscowości	Cieszyny
Jednostka ewidencyjna	020402_2
identyfikator	Jemielno
Obręb ewidencyjny	020402_2.0018
identyfikator	Cieszyny
Skala mapy	1:500
Godło mapy	6.158.08.131.2
	6.158.08.131.1
	6.158.08.074.3
	6.158.08.121.1
Nazwa układu współrzędnych	prostokątnych 2000/18

nazwa / imię i nazwisko wykonawcy
 podpis osoby reprezentującej wykonawcę

imię i nazwisko geodety uprawnionego
 nr uprawnień i podpis daty, który opracował mapę

*) Należy podać skrótowy opis służebności gruntowej wraz ze sposobem jej oznaczenia na mapie, a w przypadku kiedy nie wykonano ustaleń obciążeń służebnościami — zamieścić stosowną informację.



zjazd lewostronny na drogę gruntową na dz. nr 517, km 1+247.03, P = 66.00 m²

zjazd lewostronny na dz. nr 531, km 1+362.38, P = 7.23 m²

zjazd lewostronny na dz. nr 526/dr oraz na dz. nr 78/2 km 1+427.67, P = 8.01 m²
 mijanka km 1+427.67, P = 70,00 m²

zjazd lewostronny na dz. nr 78/1 km 1+502.84, P = 30.43 m²

zjazd prawostronny na drogę gruntową na dz. nr 84/5, km 1+352.06, P = 13.73 m²

zjazd prawostronny na dz. nr 83/2, km 1+418.20, P = 5.16 m²

zjazd prawostronny na dz. nr 80, km 1+527.98, P = 9.25 m²

zjazd prawostronny na dz. nr 80, km 1+564.64, P = 4.59 m²

zjazd lewostronny na dz. nr 77 km 1+566.2, P = 8.22 m²

chodnik b = 2,0 m, L = 33,0 m km 1+569 ÷ 1+602
 rów osączający, L = 38,0 m km 1+581.7

łącznik z drogą na dz. nr 193, L = 30,5 m, P = 110.94 m², km 1+577.50,

połączenie projektowanej jezdni (dz. nr 83/1) z jezdnią drogi powiatowej (dz. nr 193), powierzchnia dodatkowa P = 5.78 m²
 koniec zadania: granica ewidencyjna działek nr 83/1 i 124/2 - km 1+608.0

łączy arkusz 3

arkusz 4

Investor	Gmina Jemielno Jemielno 81, 81 56-209 Jemielno	
Obiekt	Śleszów - Cieszyny - przebudowa drogi gminnej nr 100840D	Skala 1:1000
Rysunek	Projekt zagospodarowania terenu	Nr rysunku 3
Stadium	Projekt budowlany i wykonawczy	Data: sierpień 2018
Projektował mgr inż. Jan Ruszkiewicz Uprawnienia: Upr. bud. 151/89 UW Podpis:	Asystent Franciszek Starzyk Uprawnienia Melioracje wodne; upr. budowlane 158/76 Wwm Podpis:	Egzemplarz nr