

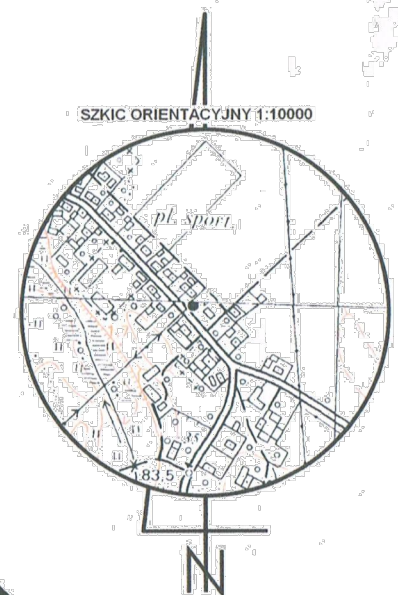
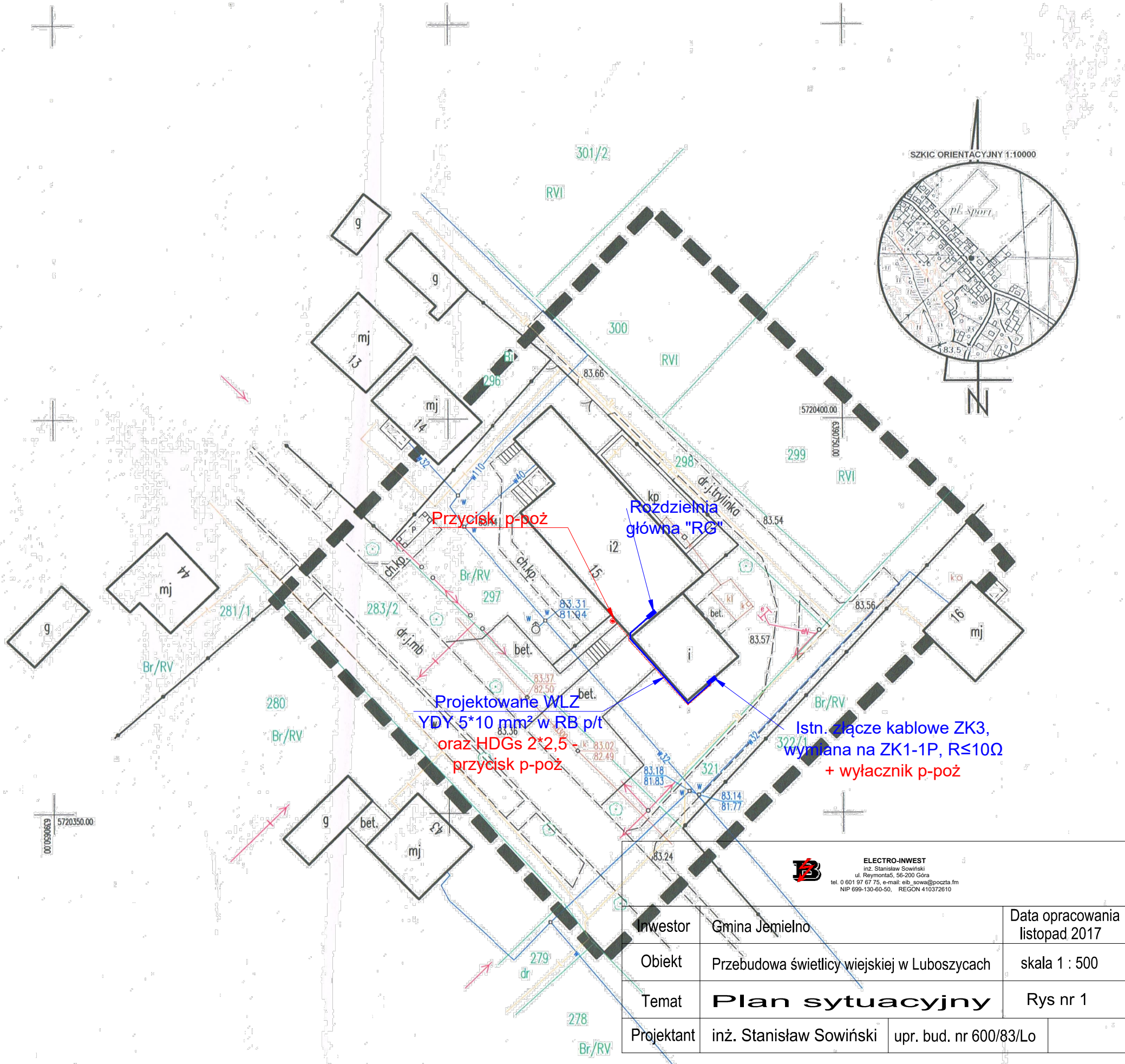
MAPA DO CELÓW PROJEKTOWYCH		
Oznaczenie kancelaryjne zgłoszenia pracy geodezyjnej	GK.6640.392.2017	
Nazwa miejscowości	Luboszyce	
Jednostka ewidencyjna	identyfikator	020402_2
	nazwa	Jemielno
Obręb ewidencyjny	identyfikator	020402_2.0009
	nazwa	Luboszyce
Skala mapy	1:500	
Godło mapy	6.160.07.224.1	
Nazwa układu współrzędnych	prostokątnych płaskich	2000/18
	układu wysokości	Kronsztadt 60
Oznaczenie granic obszaru, który był przedmiotem aktualizacji.	-----	
Informacje o służebnościach gruntowych mających wpływ na zagospodarowanie gruntów, zlokalizowanych w granicach projektowanej inwestycji (*)	Nie badano	
Data opracowania mapy	20-07-2017	


USŁUGI GEODEZYJNO-KARTOGRAFICZNE
GEODETA UPRAWNIONY
 Waldemar Jankowiak
 ul. Podzamcze 4a/2
 63-900 RAWICZ, tel. 5463809
 COM 410387415, NIP 699-110-69-60
 tel. 17315, tel. 699-110-69-60

POŚWIADCZENIE
 Poświadczam, że niniejszy dokument został opracowany w wyniku prac geodezyjnych i kartograficznych, których rezultaty zawarte są w operatach technicznych wpisanych do ewidencji materiałów państwowego zasobu geodezyjnego i kartograficznego.
STAROSTA GÓROWSKI
 P.0204 2017 369
 27.07.2017

Z up. Starosty
 Zbigniew Deo
 Starosta

Reprodukcje wydano w ramach
 Dz. Nr GB 6642/813/2017



 ELECTRO-INWEST inż. Stanisław Sowiński ul. Reymonta 5, 56-200 Góra tel. 0 601 97 67 75, e-mail: eib_sowa@poczta.fm NIP 699-130-60-50, REGON 410372610			
Investor	Gmina Jemielno	Data opracowania	listopad 2017
Obiekt	Przebudowa świetlicy wiejskiej w Luboszycach	skala	1 : 500
Temat	Plan sytuacyjny	Rys nr	1
Projektant	inż. Stanisław Sowiński	upr. bud. nr	600/83/Lo