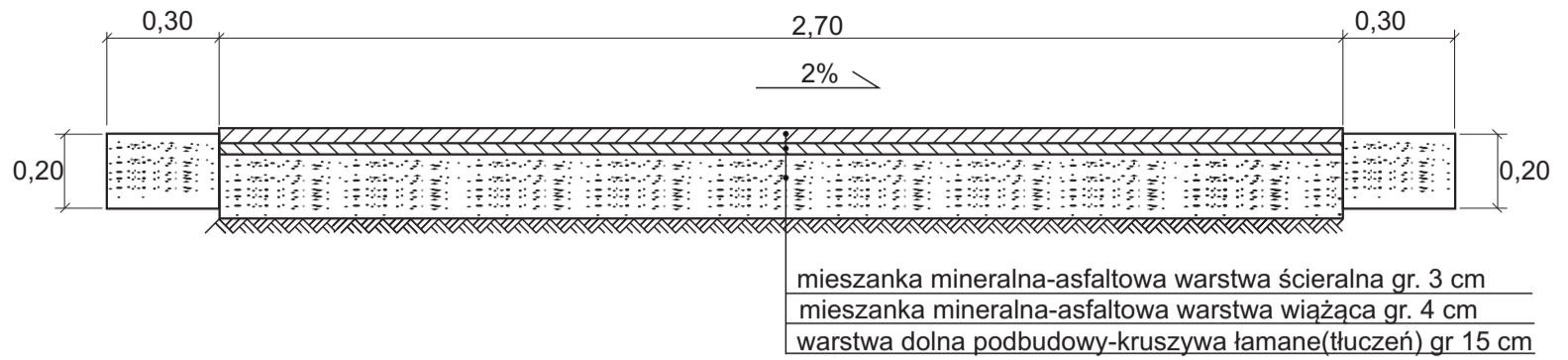


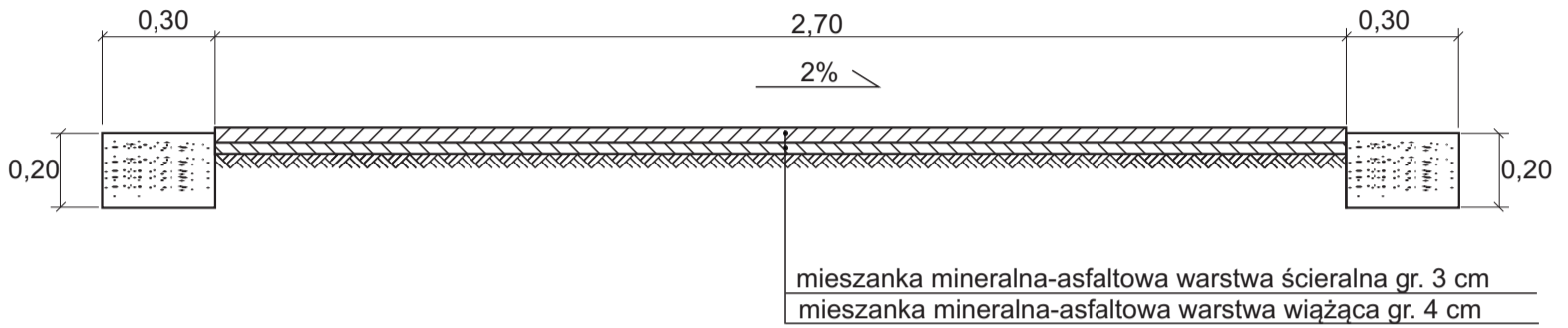
Przekrój od 0+000 - 0+220

SKALA 1:20



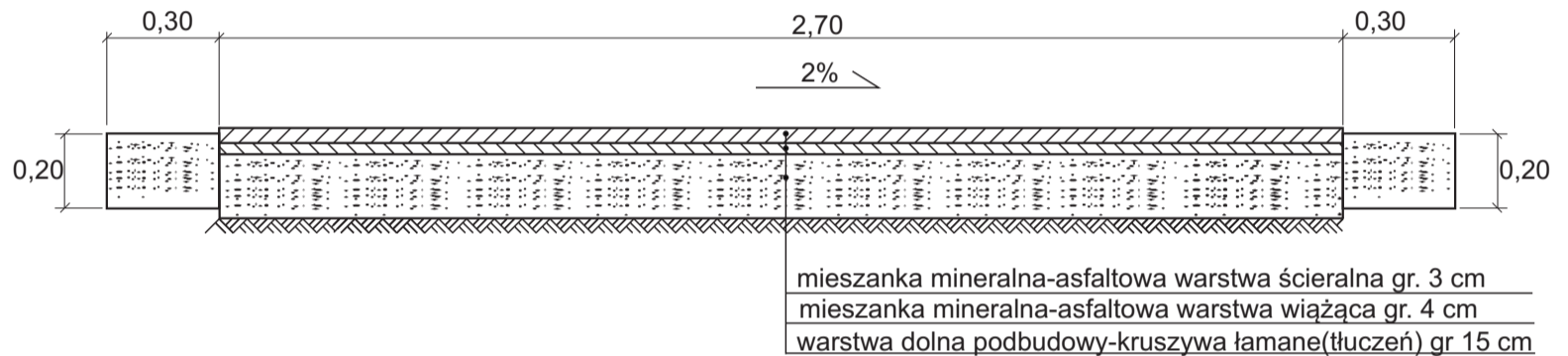
Przekrój od 0+220 - 0+287

SKALA 1:20



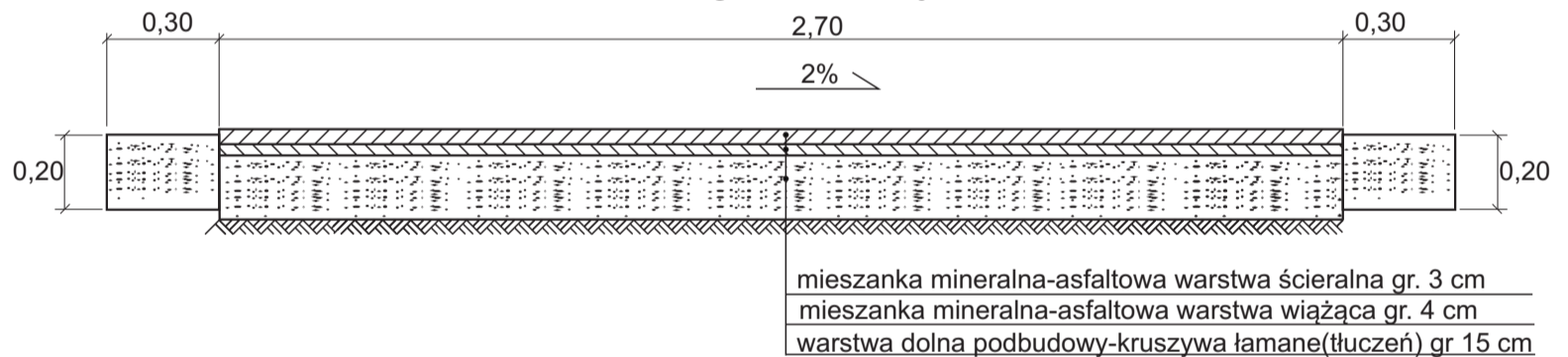
Przekrój od 0+287 - 0+310

SKALA 1:20



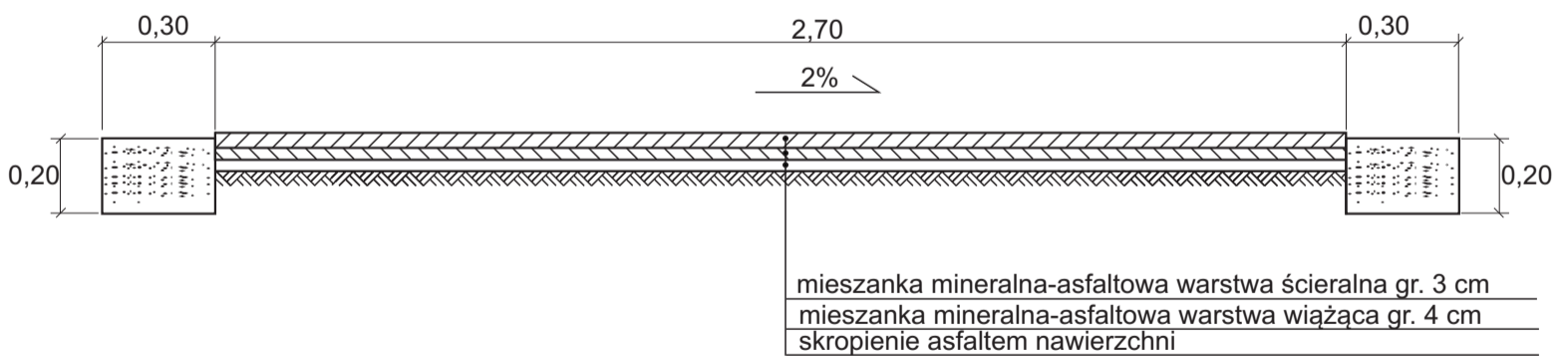
Przekrój od 0+310 - 0+350

SKALA 1:20



Przekrój od 0+350 - 0+420

SKALA 1:20



Przekroje poprzeczne drogi osiedlowej w miejscowości Szklary
SKALA 1:20

Gmina Jaśliska
Jaśliska 171

Przekroje poprzeczne drogi osiedlowej w miejscowości Szklary

Wykonani:

Podpis:

Data:

Skala:

1:20