

UCHWAŁA NR LIX/344/18
RADY GMINY JAŚLISKA

z dnia 22 czerwca 2018 r.

w sprawie ustanowienia pomników przyrody

Na podstawie art. 7 ust.1 pkt 1 i art. 18 ust. 2 pkt 15 ustawy z dnia 8 marca 1990 r. o samorządzie gminnym (Dz.U. z 2018 r. poz. 994 z późn. zm.) oraz art. 44 ust. 1, 2 i art. 45 ustawy z dnia 16 kwietnia 2004 r. o ochronie przyrody (Dz.U. z 2018 r. poz. 142 t.j) – **Rada Gminy Jaśliska, uchwała co następuje:**

§ 1. Ustanawia się pomnikami przyrody:

- 1) jodłę pospolitą (*Abies alba Mill*) o obwodzie pierśnicy w cm (130 cm od ziemi) 323 cm, wysokości 35,5 m, rosnącą na działce ewidencyjnej nr 58, obrębu 1807102.0001 Czeremcha, będącej w zarządzie PGL LP Nadleśnictwo Rymanów-Leśnictwo Lipowiec (współrzędne geograficzne N 49°23'33,4``; E 21°47'38,9`` zlokalizowaną przy drodze leśnej);
- 2) cis pospolity (*Taxus baccata L.*) o obwodzie pierśnicy w cm (130 cm od ziemi) 87 cm, wysokości 8 m, rosnący na działce ewidencyjnej nr 100, obrębu 1807102.0012 Polany Surowiczne, będącej w zarządzie PGL LP Nadleśnictwo Rymanów-Leśnictwo Szachty (współrzędne geograficzne N 49°25'04,0``; E 21°52'14,7`` zlokalizowany przy drodze leśnej);
- 3) lipę drobnolistną (*Tilia cordata Mill.*) o obwodzie pierśnicy w cm (130 cm od ziemi) 379 cm, wysokości 30 m, rosnącą na działce ewidencyjnej nr 65, obrębu 1807102.0014 Surowica, (na zachód od kapliczki) będącej w zarządzie PGL LP Nadleśnictwo Rymanów-Leśnictwo Darów (współrzędne geograficzne N 49°26'40,7``; E 21°55'35,7`` zlokalizowaną przy drodze leśnej);
- 4) lipę drobnolistną (*Tilia cordata Mill.*) o obwodzie pierśnicy w cm (130 cm od ziemi) 406 cm, wysokości 30 m, rosnącą na działce ewidencyjnej nr 65, obrębu 1807102.0014 Surowica, (na wschód od kapliczki) będącej w zarządzie PGL LP Nadleśnictwo Rymanów-Leśnictwo Darów (współrzędne geograficzne N 49°26'40,7``; E 21°55'35,9`` zlokalizowaną przy drodze leśnej);
- 5) Położenie pomników przyrody określa załącznik do niniejszej uchwały.

§ 2. Ustanowienie pomnikami przyrody drzew wymienionych w § 1, ma na celu ochronę tworów przyrody żywej, charakteryzujących się wyjątkowymi walorami przyrodniczymi i krajobrazowymi, a także szczególnymi cechami osobniczymi, takimi jak rozmiar i wiek.

§ 3. W stosunku do pomników przyrody, o których mowa w § 1, w ramach ochrony czynnej, ustala się możliwość:

- 1) wykonywania zabiegów pielęgnacyjnych i zabezpieczających koronę;
- 2) zabezpieczania ubytków i ran powierzchniowych pnia.

§ 4. W stosunku do ustanowionych pomników przyrody, o których mowa w § 1, wprowadza się następujące zakazy:


- 1) niszczenia, uszkodzenia lub przekształcania obiektu;
- 2) wykonywania prac ziemnych trwale zniekształcających rzeźbę terenu, z wyjątkiem prac związanych z zabezpieczeniem przeciwpowodziowym albo budową, odbudową, utrzymywaniem, remontem lub naprawą urządzeń wodnych;
- 3) uszkodzenia i zanieczyszczenia gleby;
- 4) zmiany sposobu użytkowania ziemi;
- 5) umieszczania tablic reklamowych.

§ 5. Nadzór nad pomnikiem przyrody sprawuje Nadleśnictwo Rymanów.

§ 6. Wykonanie uchwały powierza się Wójtowi Gminy Jaśliska.

§ 7. Uchwała wchodzi w życie po upływie 14 dni od dnia jej ogłoszenia w Dzienniku Urzędowym Województwa Podkarpackiego.

Przewodniczący Rady Gminy



Bogusław Stefan Gwiżdż

Uzasadnienie

w sprawie ustanowienia pomników przyrody

Konieczność podjęcia uchwały.

Nadleśnictwo Rymanów zwróciło się z wnioskiem o ustanowienie 4 pomników przyrody zlokalizowanych na terenie Nadleśnictwa Rymanów w zasięgu terytorialnym gminy Jaśliska.

Projektowane pomniki przyrody ujęte są w aktualnym Programie Ochrony Przyrody Nadleśnictwa Rymanów oraz w Planie Ochrony Jaśliskiego parku Krajobrazowego. Drzewa są w dobrym stanie zdrowotnym. Ich obwody (poza cisem) przekraczają minimalne rozmiary drzew kwalifikujących je do uznania za pomniki przyrody. Cis zasługuje na uwagę jako gatunek rzadko występujący w lasach, objęty ochroną częściową.

Zgodnie z art. 44 ust. 1 i 3a o ochronie przyrody ustanowienie pomników przyrody następuje w drodze uchwały Rady Gminy. Po uprzednim uzgodnieniu projektu uchwały z właściwym Regionalnym Dyrektorem Ochrony Środowiska.

Podjęcie przedmiotowej uchwały nie pociąga za sobą skutków finansowych dla Gminy, gdyż całościowe koszty utrzymania pielęgnacji pomnika przyrody ponosić będzie Nadleśnictwo Rymanów.

Załącznik

do uchwały nr LIX/344/18

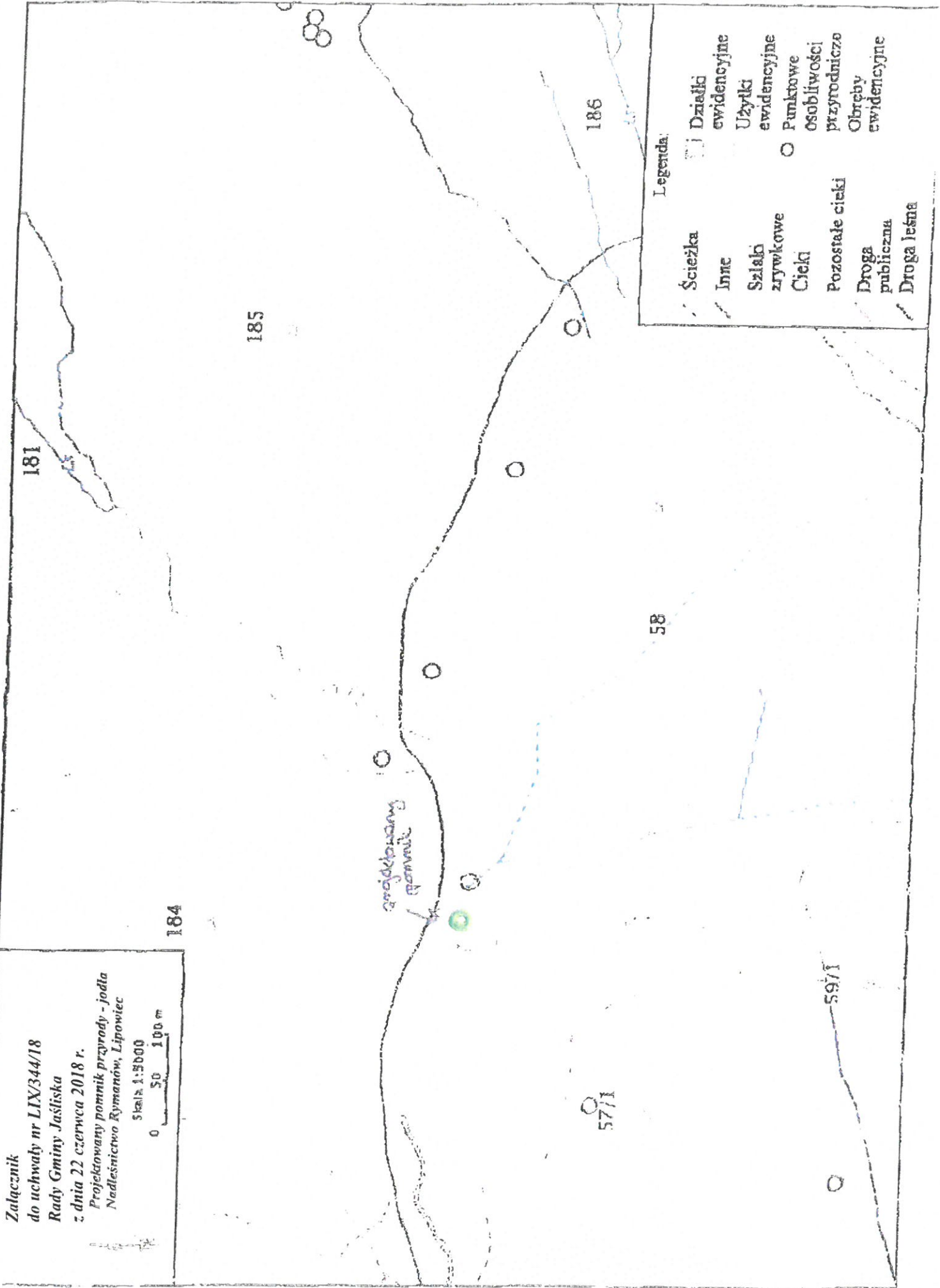
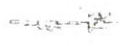
Rady Gminy Jasłiska

z dnia 22 czerwca 2018 r.

Projektowany pomnik przyrody - jodła
Nadleśnictwo Rymarów, Lipowiec

Skala 1:5000

0 50 100 m



Załącznik

do uchwały nr LIX/344/18

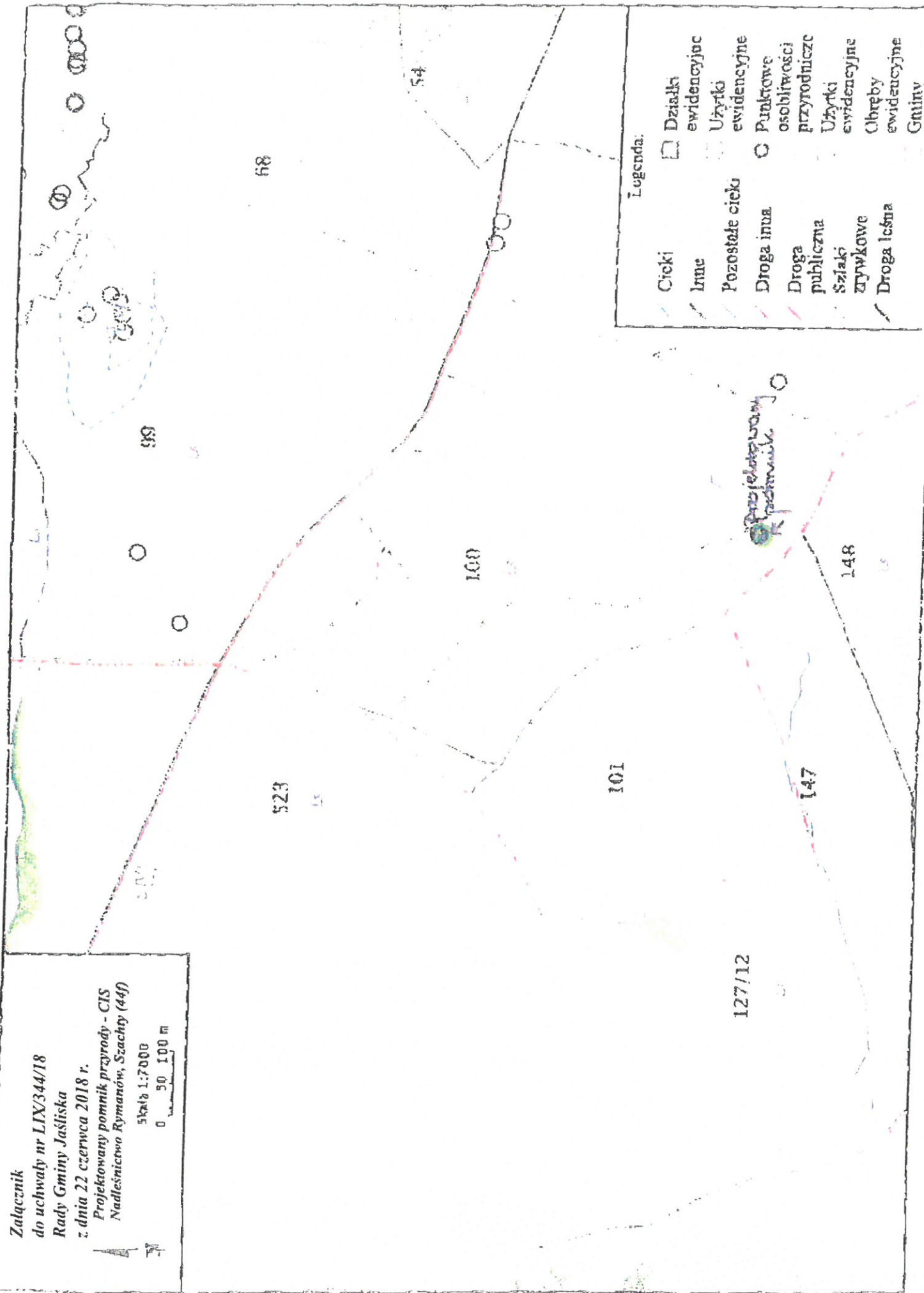
Rady Gminy Jasłiska

z dnia 22 czerwca 2018 r.

Projektowany pomnik przyrody - CIS
Nadlesnictwo Rymanów, Szachy (44f)

Skala 1:7000

0 50 100 m



Legenda:

- Cieki
- Inne
- Pozostałe ciekły
- Droga inna
- Droga publiczna
- Szlaki zwykłe
- Droga leśna
- Działki ewidencyjne
- Użytki ewidencyjne
- Punkty osobliwości przyrodnicze
- Użytki ewidencyjne
- Obryby ewidencyjne
- Gminy

Załącznik
do uchwały nr LIX/344/18
Rady Gminy Jasłiska
z dnia 22 czerwca 2018 r.

Projektowany pomnik przyrody - Lipy
Nadleśnictwo Rymanów, Darów (273 d)

Skala 1:5000
0 50 100 m



64

65

65

21/1

projektowany
pomnik przyrody
Lipy

66/2

11/3

71/2

Legenda:

- | | | | |
|--|--------------------|--|--|
| | Cieki | | Działki |
| | Inne | | ewidencyjne |
| | Pozostałe cieki | | Użytki |
| | Droga inna | | ewidencyjne |
| | Droga publiczna | | Punktyc
osobliwości
przyrodnicze |
| | Szlaki
ztywkowe | | Użytki |
| | Rzeki | | ewidencyjne |
| | Droga leśna | | Obreby
ewidencyjne |
| | | | Rzeki |