

Zarządzenie nr 8/2017
Wójta Gminy Jaśliska
z dnia 4 stycznia 2017 roku

**w sprawie konsultacji społecznych projektu uchwały Rady Gminy w Jaśliskach w sprawie
wyznaczenia obszaru zdegradowanego i obszaru rewitalizacji na terenie Gminy Jaśliska**

Na podstawie art. 6 i art. 11 ust. 3 ustawy z dnia 9 października 2015 r. o rewitalizacji (Dz. U. 2015 poz. 1777 z późn. zm.), art.30 ust.2 pkt 1 oraz pkt 1a ustawy z dnia 8 marca 1990 r. o samorządzie gminnym (Dz. U z 2016 poz. 446 z późn. zm.) zarządzam, co następuje:

§ 1.

Ustanawia się konsultacje społeczne projektu uchwały Rady Gminy w Jaśliskach w sprawie wyznaczenia obszaru zdegradowanego i obszaru rewitalizacji na terenie Gminy Jaśliska.

§ 2.

Zakres konsultacji społecznych obejmuje wyznaczenie obszaru zdegradowanego i obszaru rewitalizacji Gminy Jaśliska.

§ 3.

Konsultacje mają na celu zebranie od interesariuszy rewitalizacji uwag, opinii i propozycji dotyczących wyznaczenia obszaru zdegradowanego i obszaru rewitalizacji.

§ 4.

Konsultacje społeczne przeprowadzone zostaną w terminie od dnia 12.01.2017 r. do dnia 10.02.2017 r. w następujących formach:

- 1) Zbieranie uwag w postaci papierowej i elektronicznej, w tym za pomocą środków komunikacji elektronicznej, w szczególności poczty elektronicznej i formularzy zamieszczonych na stronie internetowej gminy w Biuletynie Informacji Publicznej. Wypełnione czytelnie formularze będzie można dostarczyć:
 - a) drogą elektroniczną na adres: rewitalizacja@jasliska.info,
 - b) drogą korespondencyjną na adres: Urząd Gminy Jaśliska, Jaśliska 171, 38-485 Jaśliska, z dopiskiem „Konsultacje społeczne – projekt Uchwały w sprawie wyznaczania obszaru zdegradowanego i obszaru rewitalizacji”,
 - c) bezpośrednio (osobiście) do sekretariatu Urzędu Gminy Jaśliska, Jaśliska 171, 38-485 Jaśliska, w godzinach pracy Urzędu.

- 2) spotkań otwartych z mieszkańcami, umożliwiającego przedstawienie zgłaszanych uwag, opinii i propozycji zmian niniejszego dokumentu. Szczegółowy termin i miejsce podane zostaną co najmniej 7 dni kalendarzowych przed planowanym spotkaniem w postaci ogłoszeń.
- 3) badania ankietowego mieszkańców Gminy Jaśliska.

§ 5.

1. Formularz konsultacyjny, projekt Uchwały i inne niezbędne dokumenty w sprawie wyznaczenia obszaru zdegradowanego i obszaru rewitalizacji na terenie Gminy Jaśliska dostępne będą do dnia 10.02.2017 r.:

- 1) na stronie internetowej Gminy Jaśliska,
- 2) w Biuletynie Informacji Publicznej Gminy Jaśliska pod adresem internetowym,
- 3) w Urzędzie Gminy Jaśliska, adres: Jaśliska 171 38-485 Jaśliska, w godzinach pracy Urzędu.

2. Projekt uchwały wraz z załącznikami stanowi załącznik do zarządzenia.

§ 6.

Uwagi do projektu uchwały można składać w terminie do dnia 10.02.2017 r.

§ 7.

Rewitalizacja stanowi proces wyprowadzenia ze stanu kryzysowego obszarów zdegradowanych, prowadzony w sposób kompleksowy, poprzez zintegrowane działania na rzecz lokalnej społeczności, przestrzeni i gospodarki.

§ 7.

Interesariuszami rewitalizacji są w szczególności:

- 1) mieszkańcy obszaru rewitalizacji oraz właściciele, użytkownicy wiczyści nieruchomości i podmioty zarządzające nieruchomościami znajdującymi się na tym obszarze, w tym spółdzielnie mieszkaniowe, wspólnoty mieszkaniowe i towarzystwa budownictwa społecznego,
- 2) mieszkańcy gminy inni niż wymienieni w pkt 1,
- 3) podmioty prowadzące lub zamierzające prowadzić na obszarze Gminy działalność gospodarczą,
- 4) podmioty prowadzące lub zamierzające prowadzić na obszarze Gminy działalność społeczną, w tym organizacje pozarządowe i grupy nieformalne

- 5) jednostki samorządu terytorialnego i ich jednostki organizacyjne,
- 6) organy władzy publicznej,
- 7) podmioty, inne niż wymienione w pkt 6, realizujące na obszarze rewitalizacji uprawnienia Skarbu Państwa.

§ 8.

1. Niezwłocznie po zakończeniu niniejszych konsultacji należy opracować informację podsumowującą ich przebieg, zawierającą dane o miejscu i czasie ich przeprowadzenia wraz z omówieniem ich przebiegu, a w przypadku formy o której mowa w § 4 pkt. 1 również zawierającą wszystkie uwagi wraz z odniesieniem się do nich.
2. Informację o której mowa w ust. 1 należy zamieścić na stronie podmiotowej Gminy w Biuletynie Informacji Publicznej.

§ 9.

Do dnia 5 stycznia 2017r. należy opracować i zamieścić obwieszczenie o rozpoczęciu konsultacji społecznych oraz formach, w jakich będą prowadzone na stronie podmiotowej Gminy w Biuletynie Informacji Publicznej oraz na tablicy ogłoszeń Urzędu Gminy Jaślicka.

§ 10.

Wykonanie zarządzenia powierza się Sekretarzowi Gminy Jaślicka.

§ 11.

Zarządzenie wchodzi w życie z dniem podpisania.

WÓJT
Adam Dańczak
mgr Adam Dańczak

Załącznik

do zarządzenia nr 8/2017 Wójta Gminy Jaślicka z dnia 4 stycznia 2017 roku
w sprawie konsultacji społecznych projektu uchwały Rady Gminy w Jaślickach w sprawie
wyznaczenia obszaru zdegradowanego i obszaru rewitalizacji na terenie Gminy Jaślicka

Projekt Uchwały Nr .../.../2017

Rady Gminy Jaślicka

z dnia2017 r.

w sprawie wyznaczenia obszaru zdegradowanego i obszaru rewitalizacji Gminy Jaślicka

Na podstawie art. 18 ust. 2 pkt 15 ustawy z dnia 8 marca 1990 r. o samorządzie gminnym (Dz.U. z 2016 r. poz. 446) w związku z art. 8 ust. 1, art. 11 ust. 1-5 ustawy z dnia 9 października 2015 r. o rewitalizacji (Dz.U. z 2015 r. poz. 1777) Rada Gminy Jaślicka uchwała, co następuje:

§ 1.

1. Wyznacza się obszar zdegradowany i obszar rewitalizacji na terenie Gminy Jaślicka w granicach określonych w *załącznikach 1-5* niniejszej uchwały.
2. Na terenie Gminy Jaślicka wyznacza się obszar zdegradowany obejmujący pięć obszarów, zgodnie z *załącznikami nr 1-5* do niniejszej uchwały:
 - 1) Jaślicka,
 - 2) Daliowa,
 - 3) Posada Jaślicka,
 - 4) Szklary,
 - 5) Moszczaniec.
3. Na terenie Gminy Jaślicka wyznacza się obszar rewitalizacji obejmujący miejscowość Jaślicka, zgodnie z *załącznikiem nr 1* do niniejszej uchwały,

§ 2.

Potwierdzenie spełnienia przez obszar zdegradowany i obszar rewitalizacji przesłanek ich wyznaczenia wskazanych w art. 9 i 10 ustawy z dnia 9 października 2015 r. o rewitalizacji określa „Diagnoza służąca wyznaczeniu obszaru zdegradowanego i obszaru rewitalizacji na terenie Gminy Jaślicka”.

§ 3.

Ustanawia się na rzecz Gminy Jaślicka prawo pierwokupu wszystkich nieruchomości położonych na obszarze rewitalizacji.

§ 4.

Wykonanie uchwały powierza się Wójtowi Gminy Jaślicka.

§ 5.

Uchwała wchodzi w życie po upływie 14 dni od dnia ogłoszenia w Dzienniku Urzędowym Województwa Podkarpackiego.

Uzasadnienie

W związku z wejściem w życie ustawy z dnia 9 października 2015 r. o rewitalizacji (Dz. U. 2015 poz. 1777), przygotowanie, koordynowanie i tworzenie warunków do prowadzenia rewitalizacji, a także jej prowadzenie zostało uznane za zadanie własne gminy. Działając na mocy przepisów art. 8 ust. 1 ustawy z dnia 9 października 2015 roku o rewitalizacji Rada Gminy, z własnej inicjatywy albo na wniosek Wójta Gminy, może w drodze uchwały wyznaczyć obszar zdegradowany (kryzysowy, problemowy) oraz obszar rewitalizacji. W świetle art. 9 ustawy o rewitalizacji za obszar zdegradowany w Gminie Jaślicka uznaje się obszar zgodny z Załącznikami Nr 1-5 do przedłożonego projektu Uchwały Rady Gminy Jaślicka. Przyjęcie uchwały pozwoli na podjęcie prac przygotowawczych do realizowania kompleksowych działań rewitalizacyjnych na zdiagnozowanym obszarze gminy wymagającym szczególnego wsparcia. Wyznaczenie obszaru zdegradowanego i obszaru rewitalizacji stanowi zakończenie pierwszego etapu prac nad opracowaniem Gminnego Programu Rewitalizacji.

Rewitalizacja jest kompleksowym, wieloletnim procesem wyprowadzenia obszaru problemowego na terenie Gminy ze stanu kryzysowego, w sferze społecznej, gospodarczej, przestrzenno-funkcjonalnej, technicznej i środowiskowej, inicjowanym przez Radę Gminy, poprzez nadanie mu nowej jakości funkcjonalnej i stworzenie warunków do jego rozwoju. Program Rewitalizacji jest dokumentem planistycznym, zawierającym zespół działań rewitalizacyjnych podejmowanych w oparciu o wspólną, zintegrowaną i zrównoważoną strategię. Prawo pierwokupu przez Gminę nieruchomości wzmocni działań rewitalizacyjnych.

Gmina Jaślicka posiadając Program Rewitalizacji może wystąpić o przyznanie środków finansowych m.in. w ramach Regionalnego Programu Operacyjnego Województwa Podkarpackiego na lata 2014 – 2020.



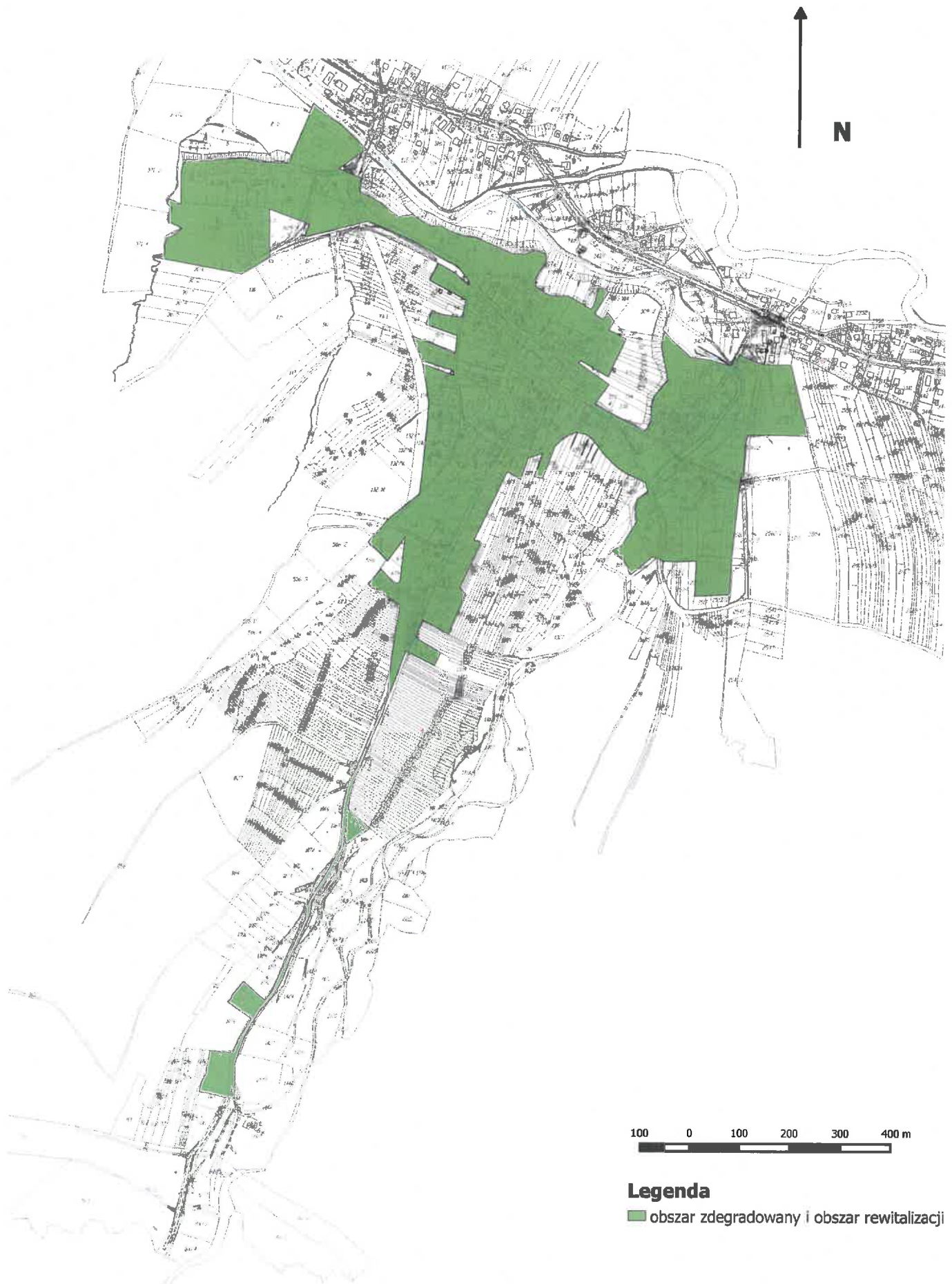
MINISTERSTWO
ROZWOJU



Unia Europejska
Fundusz Spójności



**Załącznik nr 1. Obszar zdegradowany i obszar rewitalizacji Jaślica
skala 1:5000**

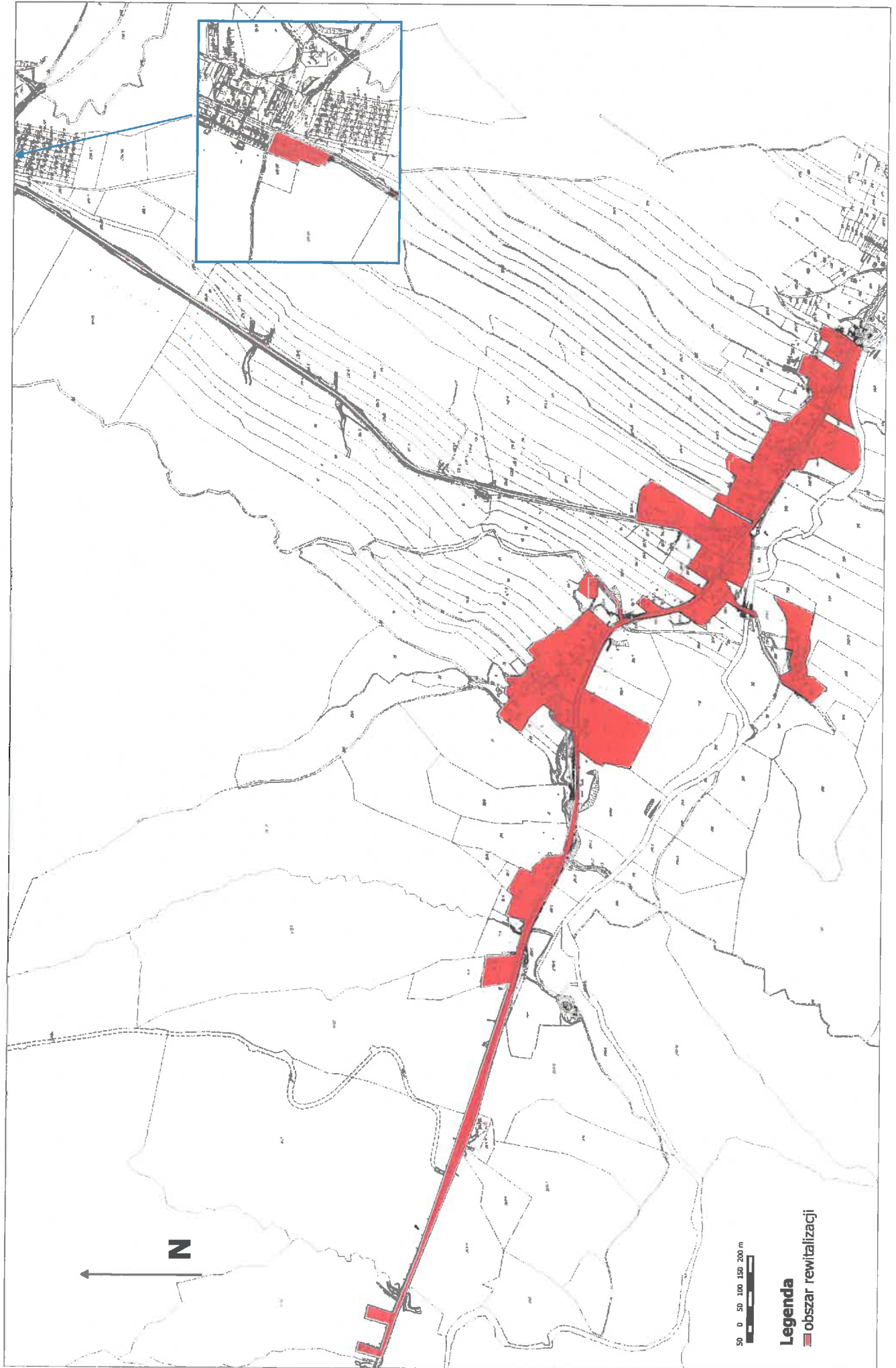


100 0 100 200 300 400 m

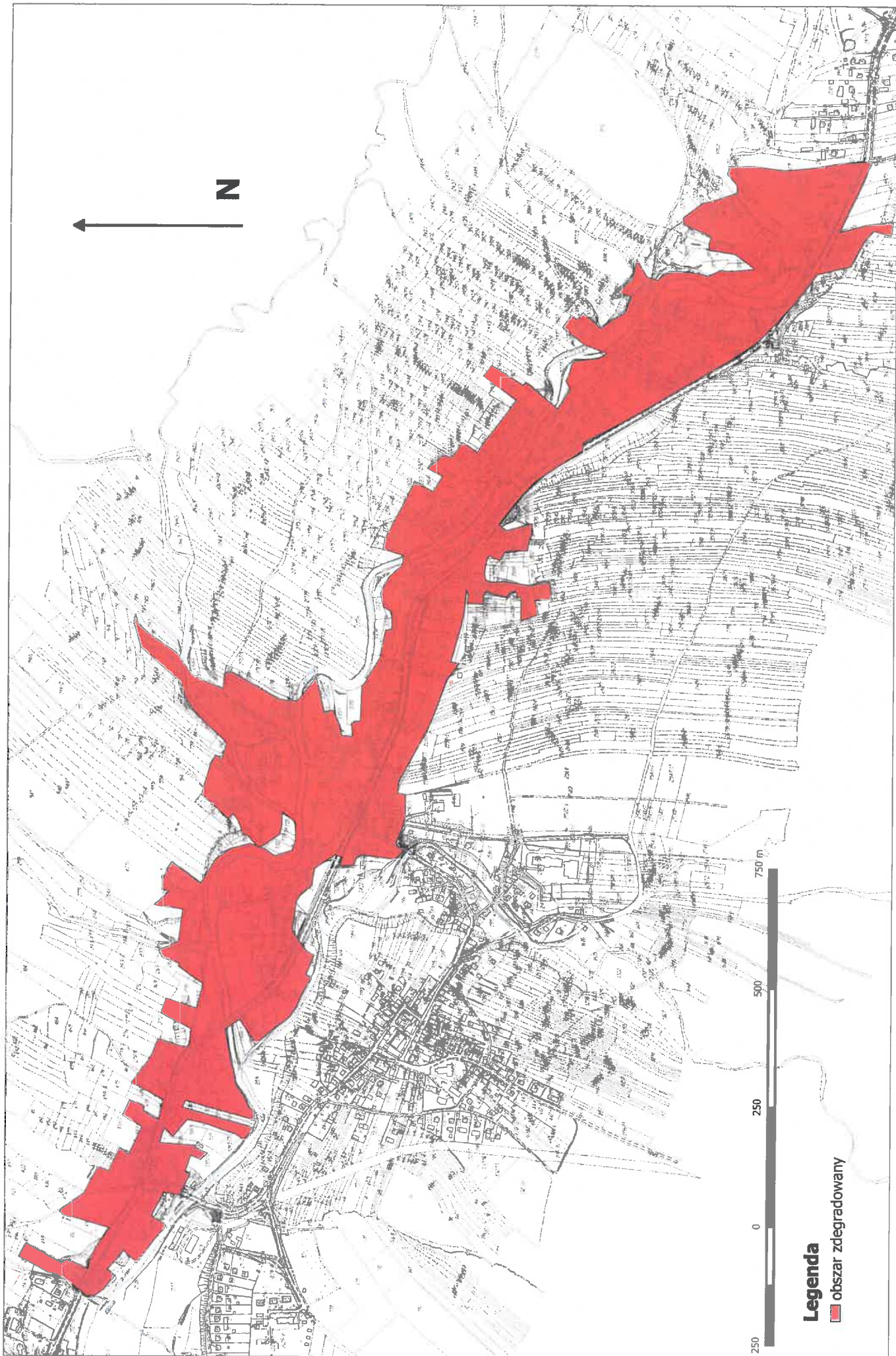
Legenda

■ obszar zdegradowany i obszar rewitalizacji

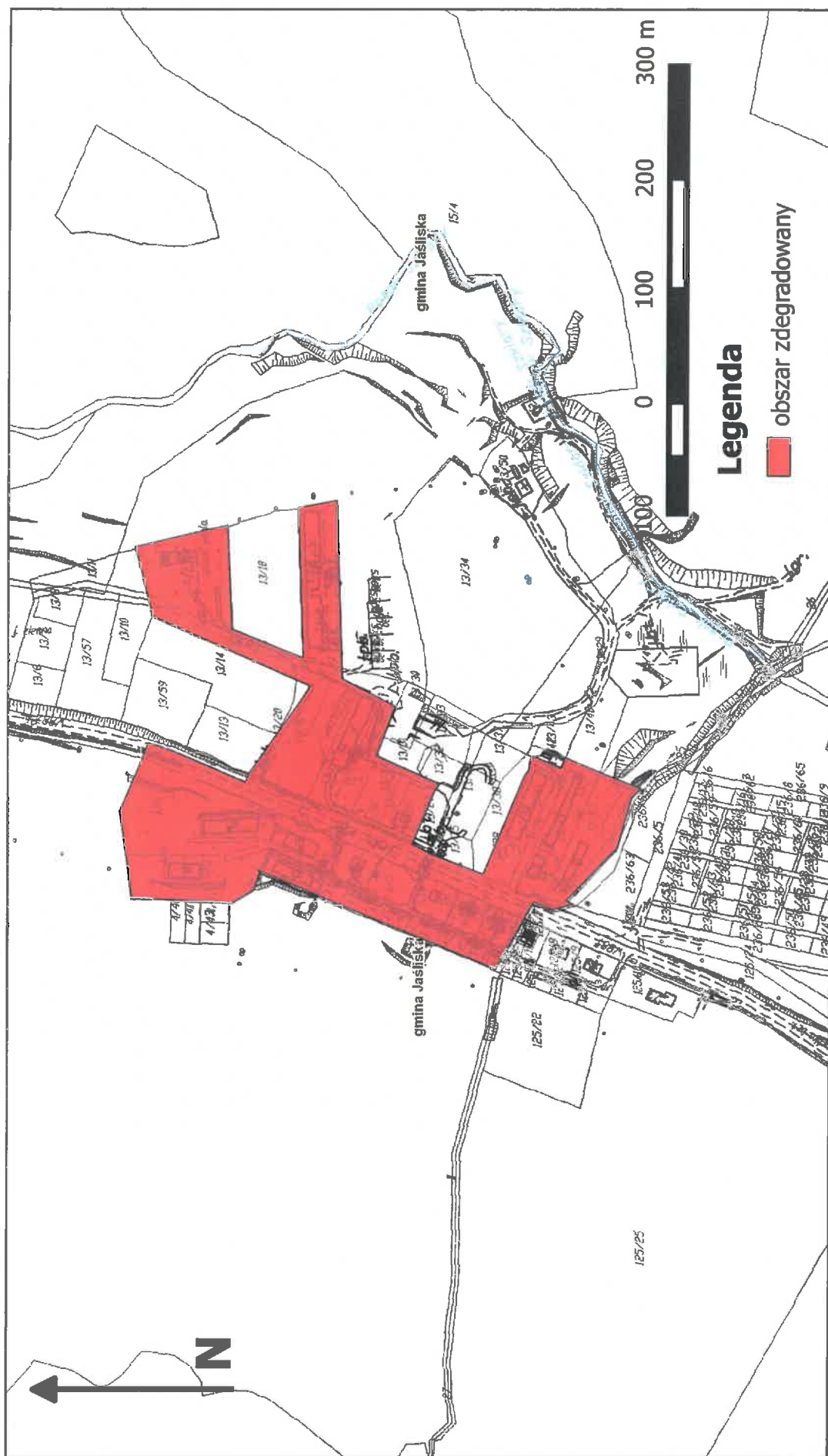
**Załącznik nr 2. Obszar zdegradowany Daliowa
skala 1:5000**



**Załącznik nr 3. Obszar zdegradowany Posada Jaślińska
skala 1:5000**



**Załącznik nr 4. Obszar zdegradowany Szklary
skala 1:5000**



**Załącznik nr 5. Obszar zdegradowany Moszczaniec
skala 1:5000**



