

Zarządzenie nr 24/2017
Wójta Gminy Jaśliska
z dnia 13 lutego 2017 roku

w sprawie podania do publicznej wiadomości informacji o przebiegu konsultacji społecznych projektu uchwały Rady Gminy w Jaśliskach w sprawie wyznaczenia obszaru zdegradowanego i obszaru rewitalizacji na terenie Gminy Jaśliska

Na podstawie art. 6 ust. 7-9 ustawy z dnia 9 października 2015 r. o rewitalizacji (Dz. U. 2015 poz. 1777 z późn. zm.), art.30 ust.2 pkt 1 oraz pkt 1a ustawy z dnia 8 marca 1990 r. o samorządzie gminnym (Dz. U z 2016 poz. 446 z późn. zm.) zarządzam, co następuje:

§ 1.

Podaje się do publicznej wiadomości informację podsumowującą przebieg konsultacji społecznych ustanowionych zarządzeniem nr 8/2017 Wójta Gminy Jaśliska z dnia 4 stycznia 2017 roku w sprawie konsultacji społecznych projektu uchwały Rady Gminy w Jaśliskach w sprawie wyznaczenia obszaru zdegradowanego i obszaru rewitalizacji na terenie Gminy Jaśliska stanowiący załącznik do zarządzenia.

§ 2.

Informację o której mowa w § 1. należy zamieścić na stronie podmiotowej Gminy w Biuletynie Informacji Publicznej oraz należy ją udostępniać w siedzibie Urzędu Gminy na żądanie zainteresowanych osób.

§ 3.

Wykonanie zarządzenia powierza się Sekretarzowi Gminy Jaśliska.

§ 4.

Zarządzenie wchodzi w życie z dniem podpisania.

WÓJT

mgr Adam Dańczak

Załącznik do zarządzenia nr 24/2017

Wójta Gminy Jaśliska

z dnia 13 lutego 2017 roku

w sprawie podania do publicznej wiadomości informacji o przebiegu konsultacji społecznych projektu uchwały Rady Gminy w Jaśliskach w sprawie wyznaczenia obszaru zdegradowanego i obszaru rewitalizacji na terenie Gminy Jaśliska

**INFORMACJA O PRZEBIEGU KONSULTACJI SPOŁECZNYCH
projektu uchwały Rady Gminy w Jaśliskach w sprawie wyznaczenia obszaru
zdegradowanego i obszaru rewitalizacji na terenie Gminy Jaśliska**

Zakres konsultacji społecznych obejmował wyznaczenie obszaru zdegradowanego i obszaru rewitalizacji Gminy Jaśliska. Konsultacje miały na celu zebranie od interesariuszy rewitalizacji uwag, opinii i propozycji dotyczących wyznaczenia obszaru zdegradowanego i obszaru rewitalizacji. Konsultacje społeczne przeprowadzone zostały w terminie od dnia 12.01.2017 r. do dnia 10.02.2017 r. w następujących formach:

- 1) zbierania uwag w postaci papierowej i elektronicznej, w tym za pomocą środków komunikacji elektronicznej, w szczególności poczty elektronicznej i formularzy zamieszczonych na stronie internetowej gminy w Biuletynie Informacji Publicznej. Wypełnione czytelnie formularze można było dostarczyć: drogą elektroniczną na adres: rewitalizacja@jasliska.info, drogą korespondencyjną na adres: Urząd Gminy Jaśliska, Jaśliska 171, 38-485 Jaśliska, z dopiskiem „Konsultacje społeczne – projekt Uchwały w sprawie wyznaczenia obszaru zdegradowanego i obszaru rewitalizacji”, bezpośrednio (osobiście) do sekretariatu Urzędu Gminy Jaśliska, Jaśliska 171, 38-485 Jaśliska, w godzinach pracy Urzędu.
- 2) spotkania otwartego z mieszkańcami, umożliwiające przedstawienie zgłaszanych uwag, opinii i propozycji zmian niniejszego dokumentu. Termin i miejsce spotkania podane zostały do publicznej wiadomości 26 stycznia 2016r., a termin spotkania konsultacyjnego wyznaczono na 3 lutego 2017r. na godz. 17:00 w sali Domu Ludowego w Jaśliskach.
- 3) badania ankietowego mieszkańców Gminy Jaśliska.

Formularz konsultacyjny, projekt uchwały i inne niezbędne dokumenty w sprawie wyznaczenia obszaru zdegradowanego i obszaru rewitalizacji na terenie Gminy Jaśliska dostępny był do dnia 10.02.2017 r. na stronie internetowej Gminy Jaśliska, Biuletynie Informacji Publicznej Gminy Jaśliska oraz w Urzędzie Gminy Jaśliska, adres: Jaśliska 171 38-485 Jaśliska, w godzinach pracy Urzędu. Uwagi do projektu uchwały można było składać w terminie do dnia 10.02.2017 r.

Informacje z przebiegu poszczególnych form konsultacji:

- 1) zbierania uwag w postaci papierowej i elektronicznej, w tym za pomocą środków komunikacji elektronicznej, w szczególności poczty elektronicznej i formularzy zamieszczonych na stronie internetowej gminy w Biuletynie Informacji Publicznej – uwagi takie nie wpłynęły.

2) spotkanie otwarte z mieszkańcami.

Na spotkanie otwarte z mieszkańcami Gminy Jaślicka 3 lutego 2017r. na godz. 17:00 w sali Domu Ludowego w Jaślickach przybyło 9 osób, a w tym m.in. jeden przedstawiciel firmy opracowującej GPR, Sołtys Jaślick, Sekretarz Gminy Jaślicka i jeden Radny Gminy Jaślicka z okręgu wyborczego Jaślick. W trakcie spotkania omówiono projekt uchwały oraz omówiono najważniejsze tematy związane z Gminnym Programem Rewitalizacji aby w jak najlepszy sposób przedstawić mieszkańcom w prosty i dostępny sposób czym jest i do czego posłuży Gminny Program Rewitalizacji – informacje te przedstawił Sekretarz Gminy Jaślicka Piotr Urban oraz przedstawiciel firmy Future Green Innovations S.A. Jakub Minor korzystając z prezentacji multimedialnej i wydrukowanych materiałów pomocniczych. W wyniku omawiania tematyki i dyskusji nad projektem uchwały Pan Dariusz Biłas zwrócił się z zapytaniem dlaczego jego nieruchomości jest wyłączona z obszaru zdegradowanego w Daliowej skoro działki sąsiednie są wzięte pod uwagę. Wyjaśniono tu, że określając teren zdegradowany starano się brać pod uwagę tylko nieruchomości zabudowane stąd też taka propozycja projektu uchwały. Po dyskusji wspólnie ustalono, iż określając teren zdegradowany nie można pomijać terenów obecnie nie zabudowanych w obszarach skupisk ludzkich ponieważ miejsca takie mają bezpośredni wpływ na degradację całego obszaru więc należy wytyczać obszary zdegradowane na terenie Gminy Jaślicka w sposób jednolity w danym terenie co popierał Sołtys Jaślick wskazując, aby objąć m.in. obszar od kościoła w Jaślickach do cmentarza żydowskiego wzdłuż drogi powiatowej obszarem zdegradowanym (na odcinkach nie wskazanych w projekcie uchwały). Uwagę tę uznano za zasadną i postanowiono wykonać poprawki na mapach. Proponowano aby zwrócić uwagę na objęcie terenem zdegradowanym również parking wraz z infrastrukturą rekreacyjną w Daliowej ponieważ obecnie jest to miejsce w stanie ruiny, a dawniej było ważnym miejscem rekreacyjno – postojowym w gminie – jedyne tego typu, z którego korzystało wiele osób i służyło ono integracji społecznej mieszkańcom oraz turystom. Po dyskusji uznano to za zasadne. Kolejną omawianą i dyskutowaną kwestią było wyznaczenie obszaru rewitalizacji. Sekretarz Gminy Jaślicka przedstawił pomysły Gminy Jaślicka na rewitalizację Jaślick wskazując m.in. jakie inwestycje są w tym zakresie konieczne. Wskazał m.in. konieczność adaptacji Domu Ludowego w Jaślickach, Budynku tzw. Starej Szkoły oraz zabytkowej chałupy zlokalizowanych przy rynku w Jaślickach na potrzeby Gminnego Ośrodka Kultury i Czytelnictwa w Jaślickach. Ponadto wskazał konieczność przeniesienia Urzędu Gminy Jaślicka i Gminnego Ośrodka Pomocy Społecznej z położenia peryferyjnego do budynku dawnego GS zlokalizowanego na środku rynku w Jaślickach – jako do centrum życia społecznego gminy. Dopełnieniem tych zabiegów infrastrukturalnych musi być rewitalizacja płyty rynku oraz ciągów komunikacyjnych prowadzących do rynku wraz z infrastrukturą techniczną. Obecni na zebraniu nie zgłaszali uwag do takich propozycji rewitalizacji Jaślick po stronie gminy – potrzeba takich inwestycji jest kwestią znaną i wielokrotnie poruszaną przez mieszkańców. Dyskusja nawiązała się natomiast w zakresie wskazania konkretnych projektów służących rewitalizacji gminy realizowanych przez osoby prywatne. Pan Edmund Mezglewski wnioskował aby włączyć do obszaru rewitalizacji teren obejmujący jego nieruchomości ponieważ planuje tam inwestycję oraz planuje pozyskiwać na nią dotacje, a inwestycja może mieć pozytywny wpływ na rewitalizację gminy. Proponował przy wsparciu sołtysa Jaślick Jana Farbańca, aby do obszaru rewitalizacji włączyć teren od skrzyżowania w Posadzie Jaślickiej z drogą powiatową w pasie obecnych zabudowań biegnących przy drodze wojewódzkiej. Kolejną propozycję włączenia do obszaru rewitalizacji przedstawił Pan Marek Kubin, który obecnie realizuje inwestycje pro społeczne w Daliowej. Proponował aby obszarem rewitalizacji objąć całą miejscowość Daliowa w obrębie zabudowań. Sekretarz Gminy Jaślicka Piotr Urban zaproponował aby włączyć do obszaru rewitalizacji okolice tartaku i stacji paliw w Daliowej jako obszary o kluczowym znaczeniu dla rewitalizacji w miejscowości Daliowa – mające największy potencjał. Ponadto zaproponował włączenie do listy inwestycji w ramach GPR

inwestycję Pauliny Sroka dotyczącą budowy Karczmy przy rynku Jaślik ponieważ inwestor jest pewny, posiada projekt budowlany, pozwolenie na budowę oraz zamiar korzystania z dotacji na ten cel. Inwestycja ta jest znacząca dla rewitalizacji Jaślik ponieważ będzie wykorzystywać zabytkowe piwnice, stworzy nowe miejsca pracy, będzie miejscem integracji społecznej, poprawi wizerunek rynku Jaślik oraz wypełni lukę w usługach gastronomicznych – brak podobnego lokalu na terenie gminy. Uwag do tej inwestycji nie było. Przedstawiciel firmy Future Green Innovations S.A. zwrócił uwagę, że należy mieć na uwadze ograniczenia ustawowe w zakresie powierzchni wyznaczanego obszaru zdegradowanego i liczby ludności zamieszkującej na tym obszarze. Podsumowując ustalono, że Gmina Jaśliska oraz firma opracowująca dokument postarają się uwzględnić wszystkie uwagi i wnioski przedstawione na spotkaniu jednakże poinformowano, iż trzeba mieć na uwadze ograniczenia obszarowe i ograniczenia w zakresie zaludnienia, dlatego też może się okazać, że nie będzie możliwe wskazanie całego obszaru zdegradowanego w Daliowej i Jaślikach jako jednocześnie obszaru rewitalizacji biorąc pod uwagę konieczność uwzględnienia części obszaru Posady Jaśliskiej jako obszaru zdegradowanego – w takim przypadku wybrane zostaną obszary mające potencjalnie największy wpływ na rewitalizację obszaru. Po wykonaniu analiz przygotowano w Urzędzie Gminy Jaśliska poprawione projekty map obszaru zdegradowanego i map obszarów rewitalizacji, które przekazano firmie Future Green Innovations S.A. celem dalszych weryfikacji na podstawie wniosków, opinii uwag itp. które wpłynęły w okresie konsultacji w ramach innych form prowadzonych konsultacji.

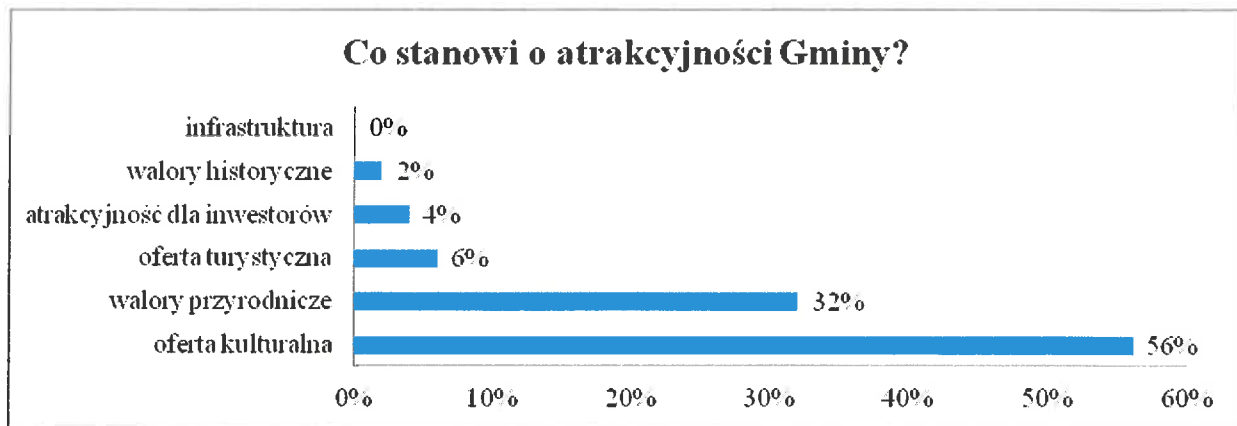
3) badanie ankietowe mieszkańców Gminy.

Badania ankietowe mieszkańców Gminy stanowią jeden z elementów włączenia społeczeństwa w przygotowanie procesu rewitalizacji. W celu zapewnienia aktywnego udziału społeczeństwa w opracowywaniu Gminnego Programu Rewitalizacji dla Gminy Jaśliska na lata 2016-2023, przeprowadzono badanie ankietowe. Obejmowało ono mieszkańców Gminy, przedsiębiorców oraz organizacje. Ankiety udostępniono na stronie internetowej Gminy oraz Biuletynie Informacji Publicznej Gminy Jaśliska, a także rozesłano w formie papierowej, całe badanie trwało 30 dni i w rezultacie otrzymano 51 wypełnionych ankiet. badanie opinii społecznej miało na celu zapoznanie się z opinią mieszkańców, którzy odpowiadali na pytania:

- Co stanowi o atrakcyjności gminy?
- Czy gmina wymaga rewitalizacji?
- Jakie obszary powinny zostać poddane rewitalizacji?
- W jakiej sferze obszary te są zdegradowane?
- Jakie problemy społeczne, gospodarcze, ekonomiczne oraz przestrzenne występują na danych obszarach?
- Jakie przedsięwzięcia/inwestycje/projekty należałoby zrealizować w ramach rewitalizacji?

Wyniki ankietyzacji przedstawiono poniżej.

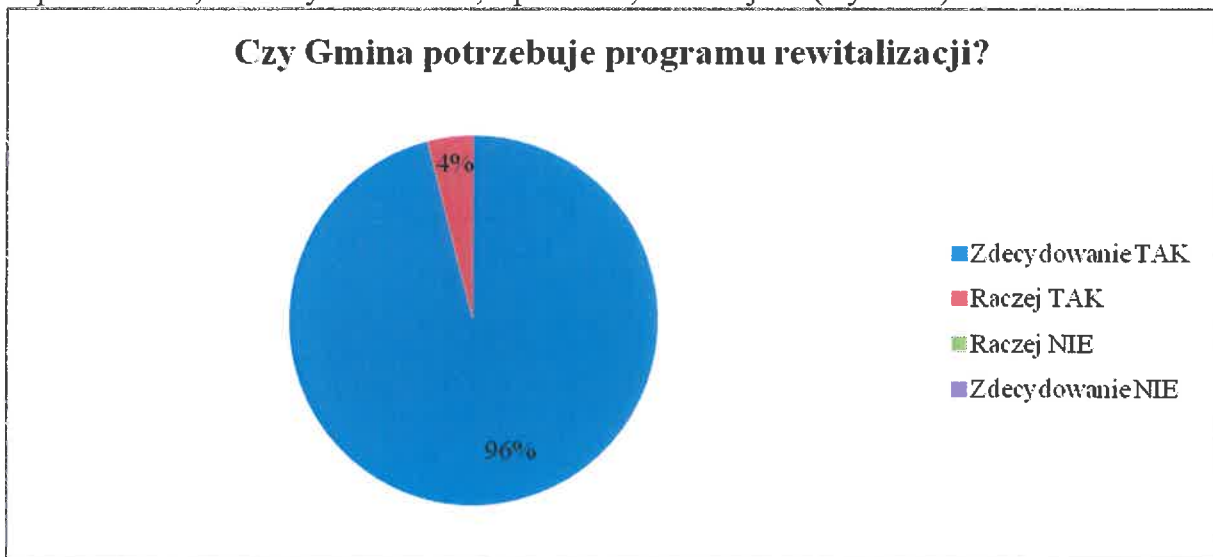
Osoby, które wzięły udział w badaniu ankietowym jako najważniejszy czynnik wpływający na atrakcyjność Gminy Jaśliska wskazały ofertę kulturalną (56%), a następnie walory przyrodnicze (32%). Oferta turystyczna, atrakcyjność terenu pod względem inwestycyjnym oraz walory historyczne wskazało po kilka procent ankietowanych. Szczegółowe dane przedstawia wykres 1.



Wykres 1. Atrakcyjność Gminy Jaśliska wg ankietowanych

Źródło: Opracowanie własne

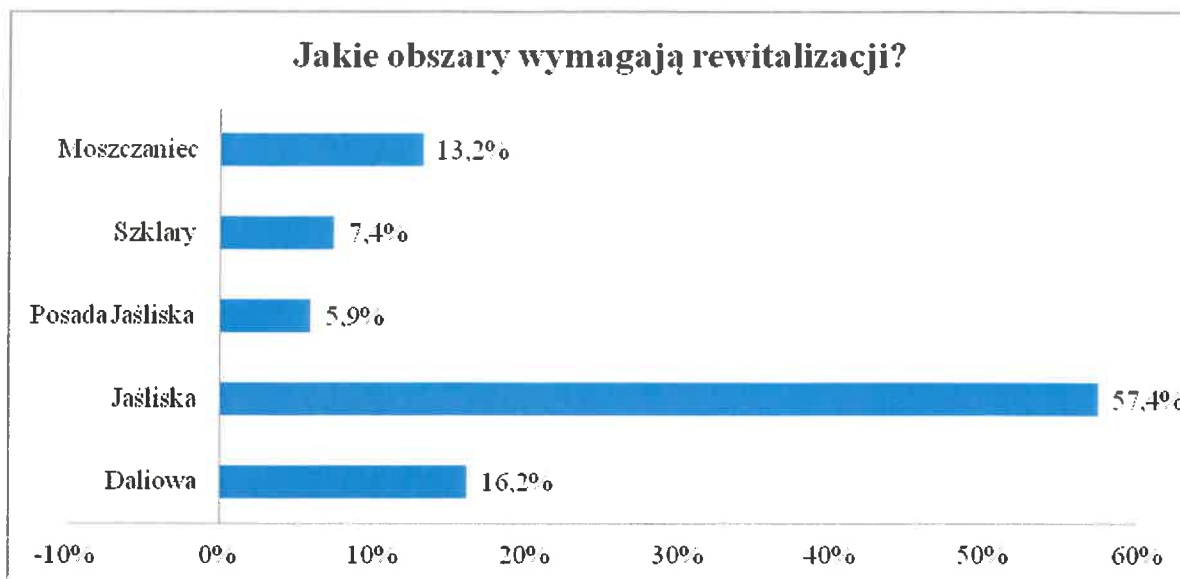
Na pytanie czy Gmina Jaśliska potrzebuje działań rewitalizacyjnych, znakomita większość (96%) odpowiedziało, że zdecydowanie tak, a pozostali, że raczej tak (wykres 2).



Wykres 2. Opinia ankietowanych dotycząca potrzeby opracowania programu na rzecz ożywienia gospodarczego, społecznego i przestrzenno-środowiskowego Gminy

Źródło: Opracowanie własne

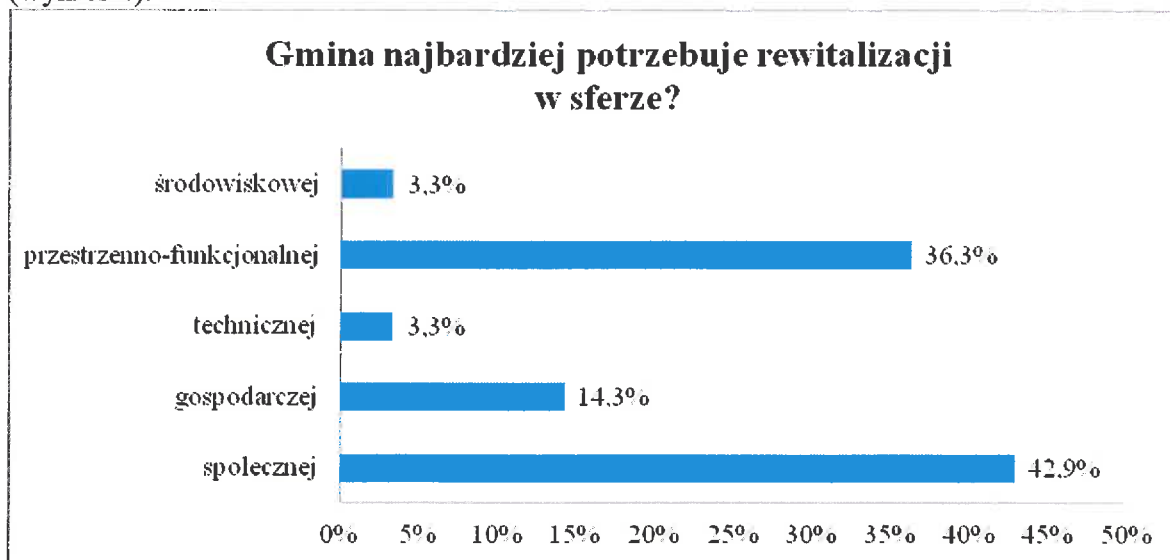
Kolejne pytanie dotyczyło obszaru w Gminie Jaśliska, które zdaniem ankietowanych, wymaga rewitalizacji. Według badanych, obszarem, który najbardziej wymaga działań rewitalizacyjnych jest miejscowość Jaśliska (57,4%), kolejnym wskazanym obszarem była Daliowa (16,2%). Wynik ten przedstawia wykres 3 i jednoznacznie wskazuje na zdecydowaną potrzebę podjęcia działań mających na celu niwelowanie negatywnych zjawisk na obszarze Jaślisk.



Wykres 3. Obszary, które wymagają rewitalizacji wg osób ankietowanych

Źródło: Opracowanie własne

Obszar zdegradowany charakteryzuje się negatywnymi zjawiskami w sferze społecznej oraz przynajmniej w jednej z pozostałych sfer: gospodarczej, technicznej, przestrzenno-funkcjonalnej oraz środowiskowej. Obszar Jaśliska, Daliowa, Posada Jaśliska, Szklary i Moszczaniec zostały wybrane ze względu na zdiagnozowane problemy. Według ankietowanych sferą, która w największym stopniu wymaga działań rewitalizacyjnych jest sfera społeczna (42,9%) oraz sfera przestrzenno-funkcjonalna (36,3%). Pozostałe sfery zostały wskazano znacznie rzadziej: gospodarcza - 14,3% badanych, a 3,3% uznało, że sfera techniczna i środowiskowa (wykres 4).

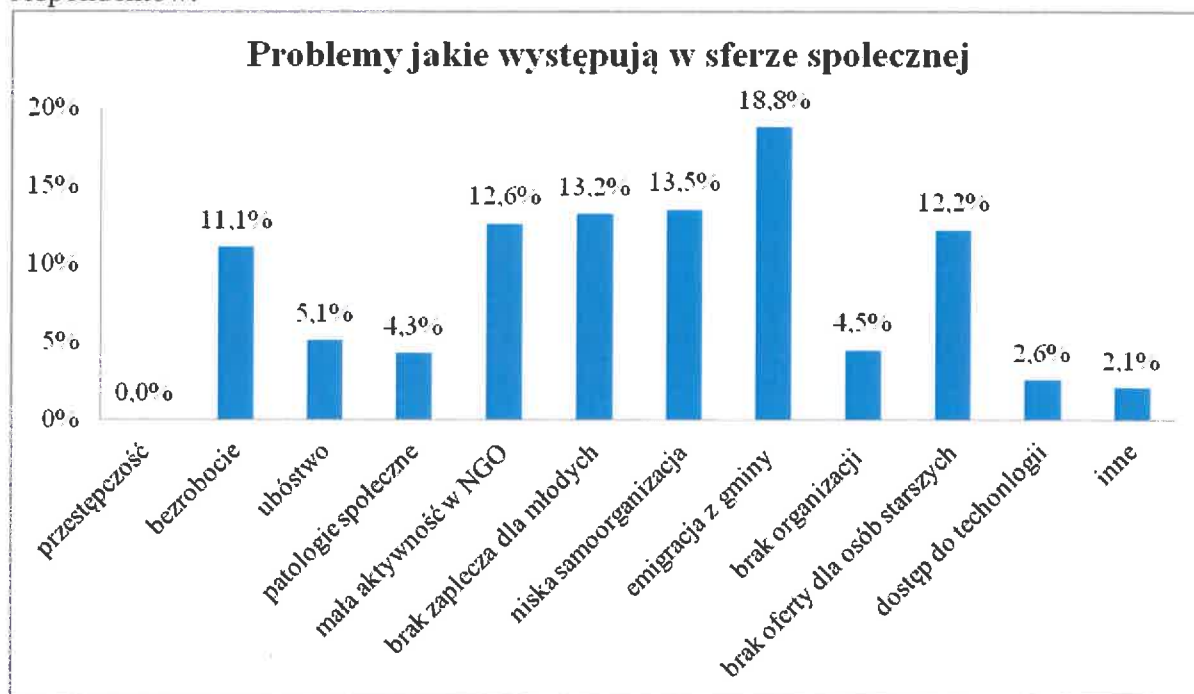


Wykres 4. Sfera, która najbardziej potrzebuje rewitalizacji wg osób ankietowanych

Źródło: Opracowanie własne

Kolejne pytania ankiety otrzymanej przez mieszkańców, dotyczyły poszczególnych sfer oraz szczegółowych problemów, jakie ich zdaniem wpływają na degradację podanych obszarów. Na pytanie czy w sferze społecznej Gmina potrzebuje rewitalizacji, wszyscy ankietowani odpowiedzieli, że tak, wskazując problemy jakie dostrzegają. Najczęściej wskazywano emigrację z gminy ludzi młodych i wykształconych (18,8%), następnie 13,5% ankietowanych dostrzegło problem w niskiej samoorganizacji i aktywności mieszkańców oraz 13,2% w braku zaplecza

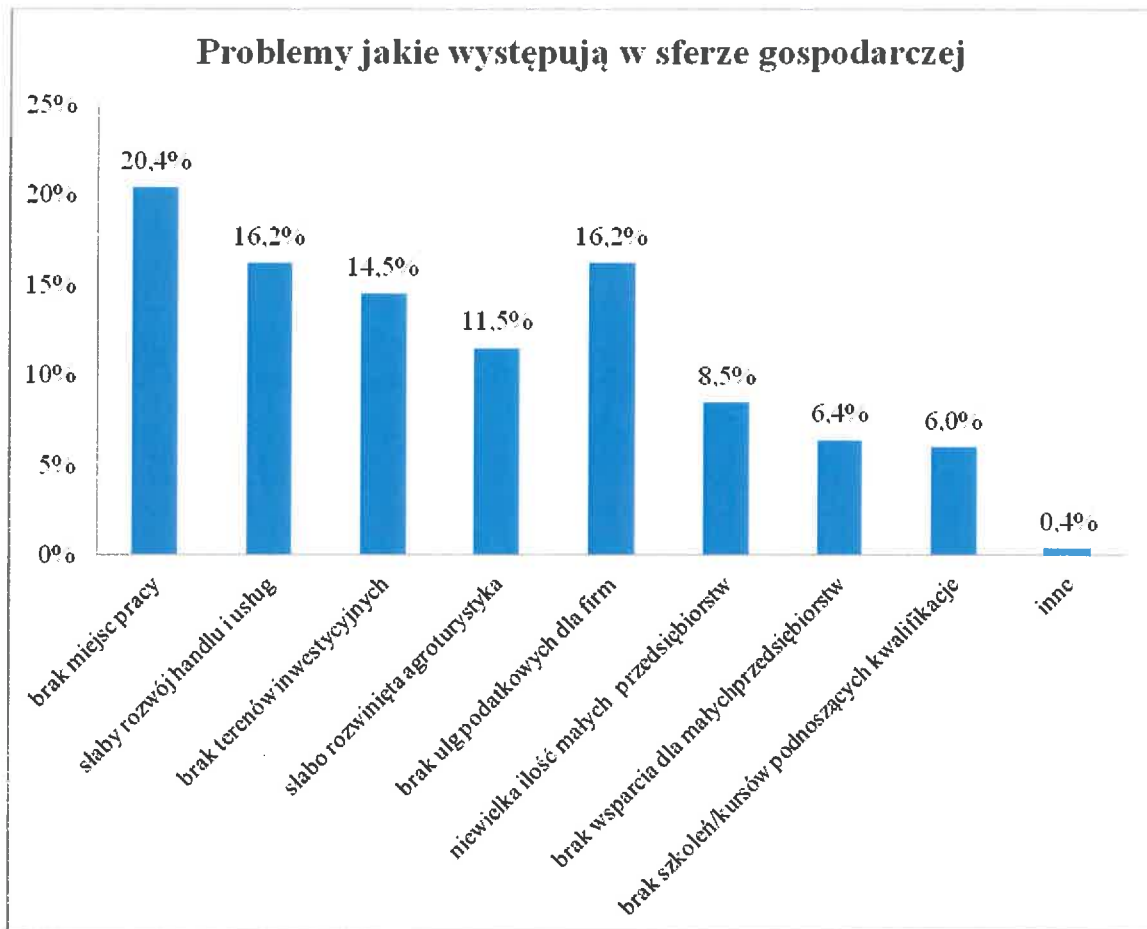
dla ludzi młodych. Mała aktywność w organizacjach pozarządowych została wskazana przez 12,6% badanych, a brak oferty dla osób starszych 12,2%. Stosunkowo wysoki odsetek mieszkańców wskazuje bezrobocie (11,1%) jako problem społeczny dotyczący Gminy. Kilka procent ankietowanych wskazało ubóstwo, patologie społeczne oraz brak organizacji integrujących mieszkańców. Niewielki odsetek uważa, że brak dostępu do nowoczesnej technologii również może być problemem degradującym obszar. Kwestionariusz uwzględniał możliwość wskazania również innych problemów, gdzie pojawiały się uwagi dotyczące alkoholizmu, braku organizacji zajęć pozalekcyjnych dla dzieci, potrzebie organizacji czasu wolnego dla mieszkańców oraz braku przedszkola. Poniższy wykres 5 przedstawia problemy społeczne oraz odsetek wskazań respondentów.



Wykres 5. Problemy jakie występują w sferze społecznej wg ankietowanych

Źródło: Opracowanie własne

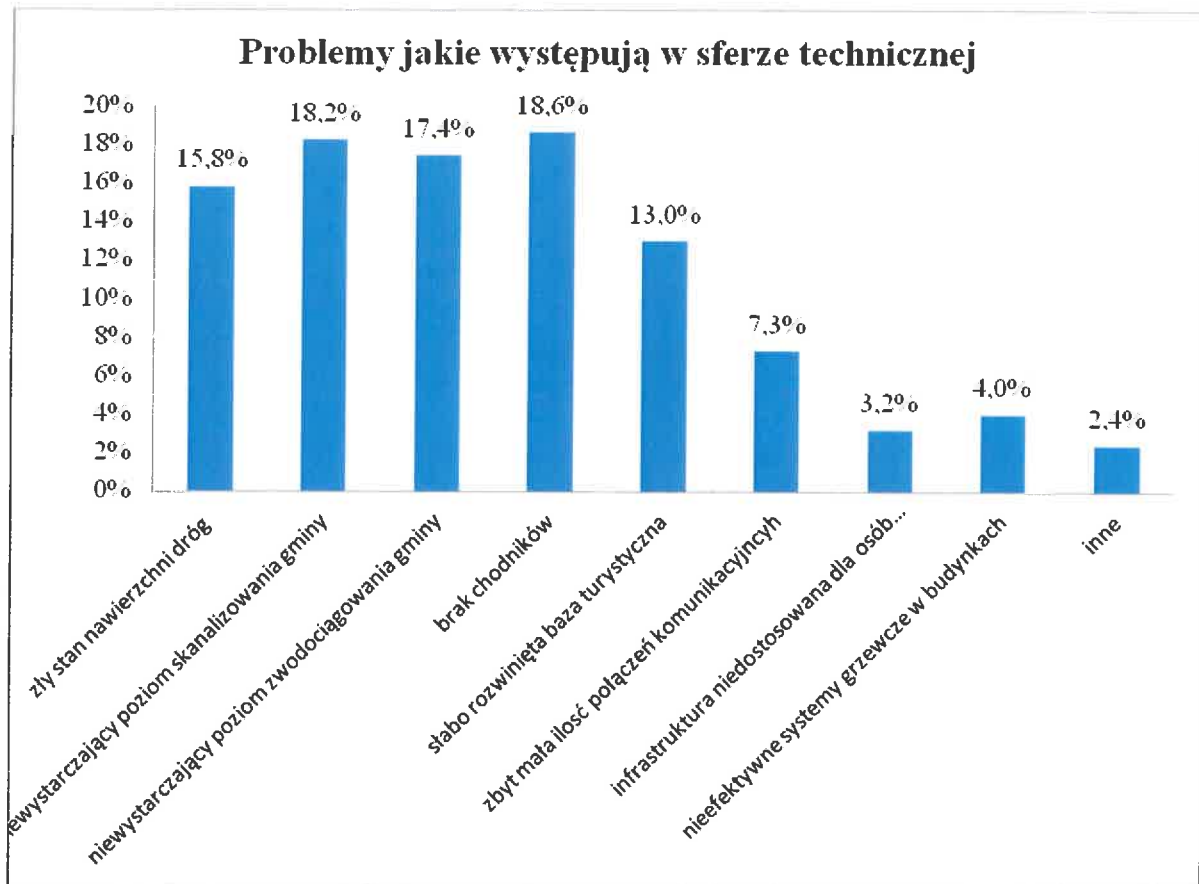
Kolejną sferą o jaką zapytano ankietowanych była sfera gospodarcza i potrzeba jej rewitalizacji, którą wskazało 96% zapytanych osób. Najwięcej osób (20,4%) wskazało brak miejsc pracy jako problem w tej sferze. Kolejno 16,2% uznało słaby rozwój handlu i usług oraz brak ulg podatkowych dla firm. Brak lub zła jakość terenów inwestycyjnych zdaniem 14,5% badanych wpływa negatywnie na sferę gospodarczą w Gminie Jaśliska. 11,5% dostrzega problem w słabo rozwiniętej agroturystyce. Pozostałe problemy wskazało po kilka procent ankietowanych: niewielka ilość małych i średnich przedsiębiorstw (8,5%), brak wsparcia dla małych i średnich przedsiębiorstw (6,4%), brak szkoleń i kursów podnoszących kwalifikacje (6%). W kategorii inne, jedna osoba wskazała na problem braku wyspecjalizowanych kultur rolnych w Gminie. Szczegółowe wyniki prezentuje wykres 6.



Wykres 6. Problemy jakie występują w sferze gospodarczej wg ankietowanych

Źródło: Opracowanie własne

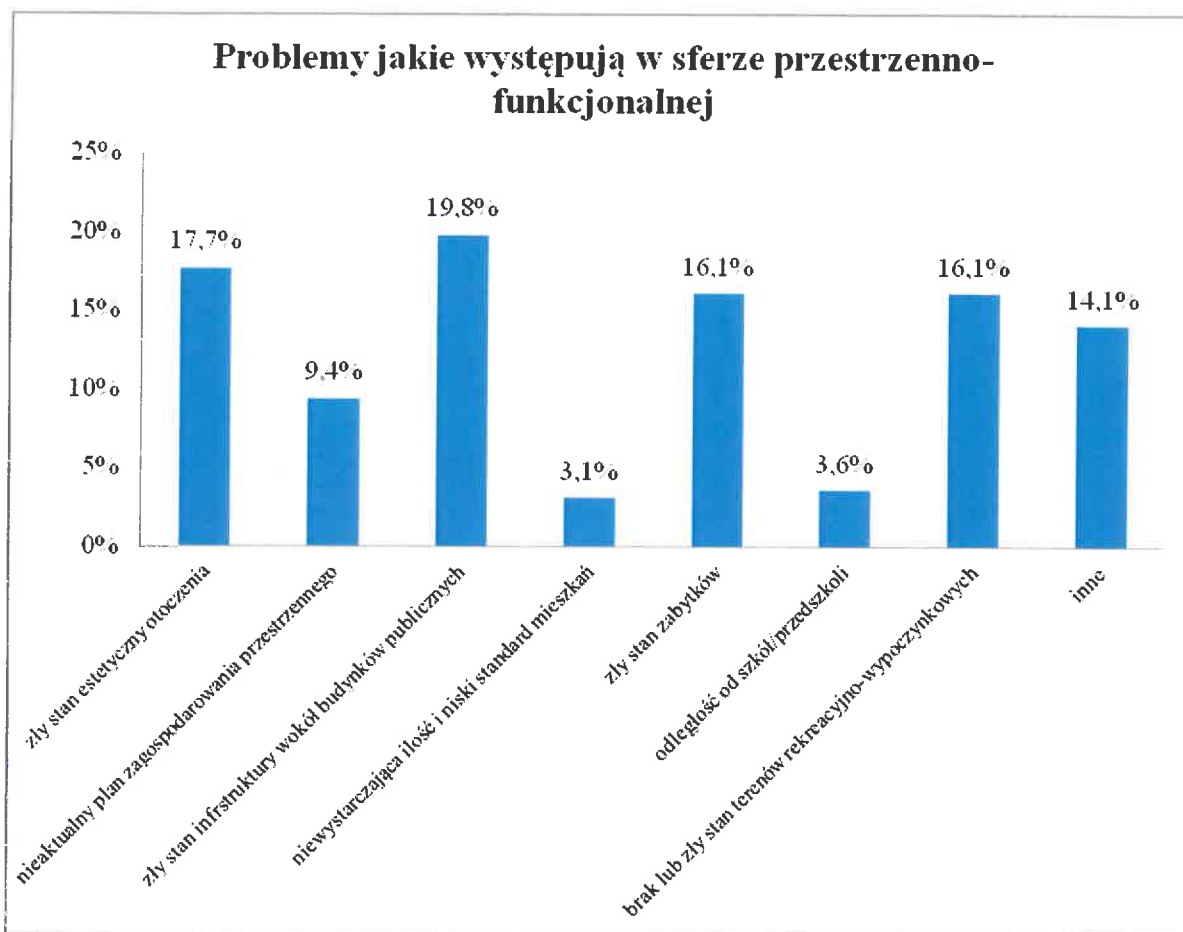
Wszystkie osoby biorące udział w badaniu uważają, że Gmina wymaga działań w sferze technicznej. Uważają oni, iż najistotniejszymi problemami związanymi ze sferą techniczną, wpływającymi na jakość życia mieszkańców, które należy rozwiązać w procesie rewitalizacji jest: brak chodników (18,6% ankietowanych), niewystarczający poziom skanalizowania Gminy (18,2%), niewystarczający poziom zwodociągowania Gminy (17,4%) oraz zły stan nawierzchni dróg (15,8%). Słabo rozwinięta baza turystyczna została uznana za problem przez 13% badanych osób, zbyt mała ilość połączeń komunikacyjnych z innymi ośrodkami wskazało 7,3% osób. Pozostałe problemy: nieefektywne bądź przestarzałe systemy grzewcze w budynkach (4%) oraz niedostosowana infrastruktura do osób niepełnosprawnych (3,2%). Jako inne problemy wskazano: zanieczyszczone ujęcie wody oraz brak wypożyczalni sprzętu sportowego. Wyniki przedstawiono na wykresie 7.



Wykres 7. Problemy jakie występują w sferze technicznej wg ankietowanych

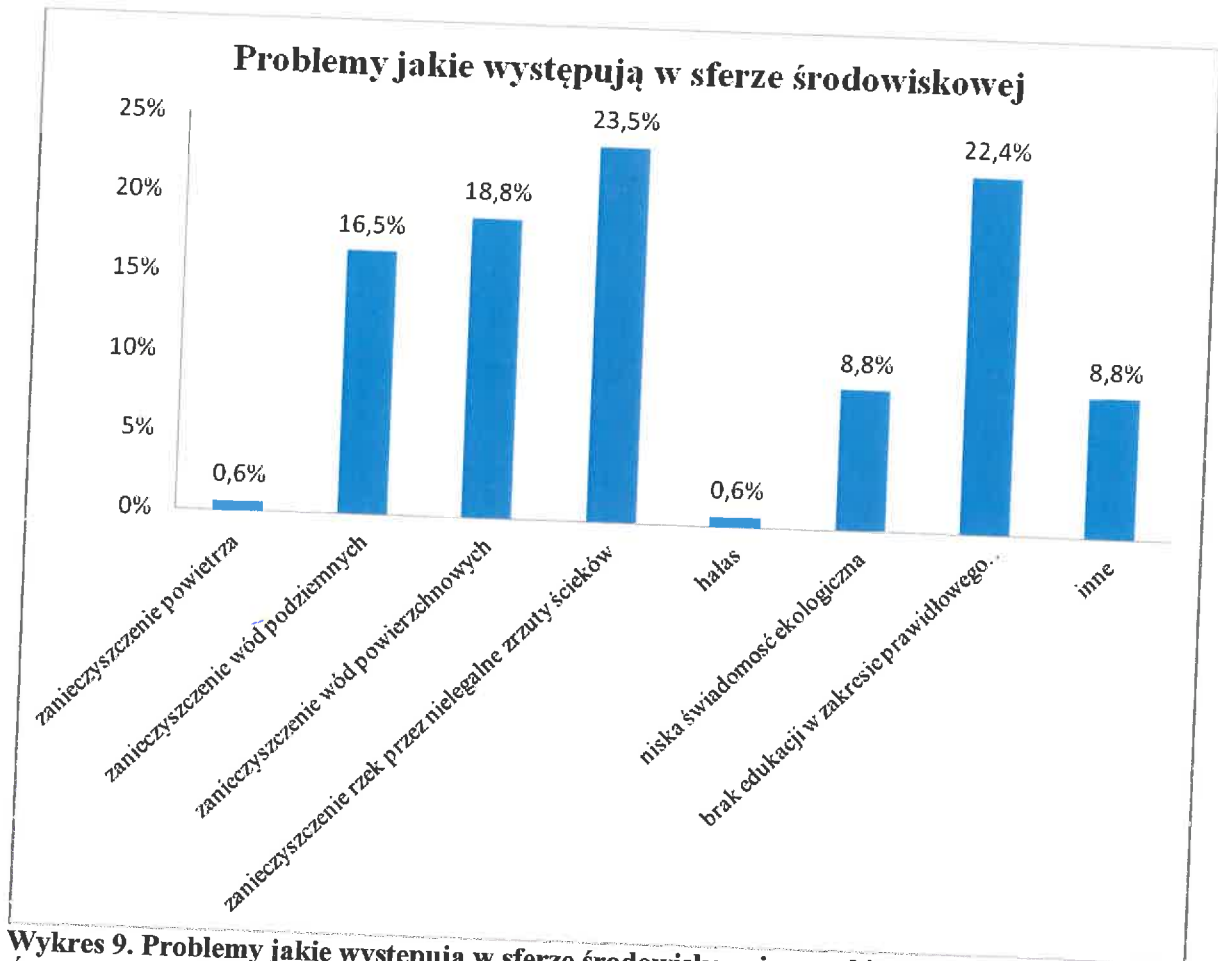
Źródło: Opracowanie własne

Na pytanie o potrzebę rewitalizacji w sferze przestrzenno-funkcjonalnej, 96% osób odpowiedziało wskazującą. Ankietowani, którzy brali udział w badaniu stwierdzili, że najważniejszymi problemami wymagającymi poprawy w sferze przestrzenno-funkcjonalnej są przede wszystkim zły stan infrastruktury wokół budynków publicznych (wskazane przez 19,8% badanych), następnie zły stan estetyczny otoczenia (17,7%) oraz zły stan zabytków (16,1%) i brak lub zły stan terenów rekreacyjno-wypoczynkowych (16,1%). W kategorii inne 14,1% ankietowanych wskazało potrzebę uporządkowania przestrzeni rynku w Jaśliskach. Wszystkie wartości przedstawiono na wykresie 8.



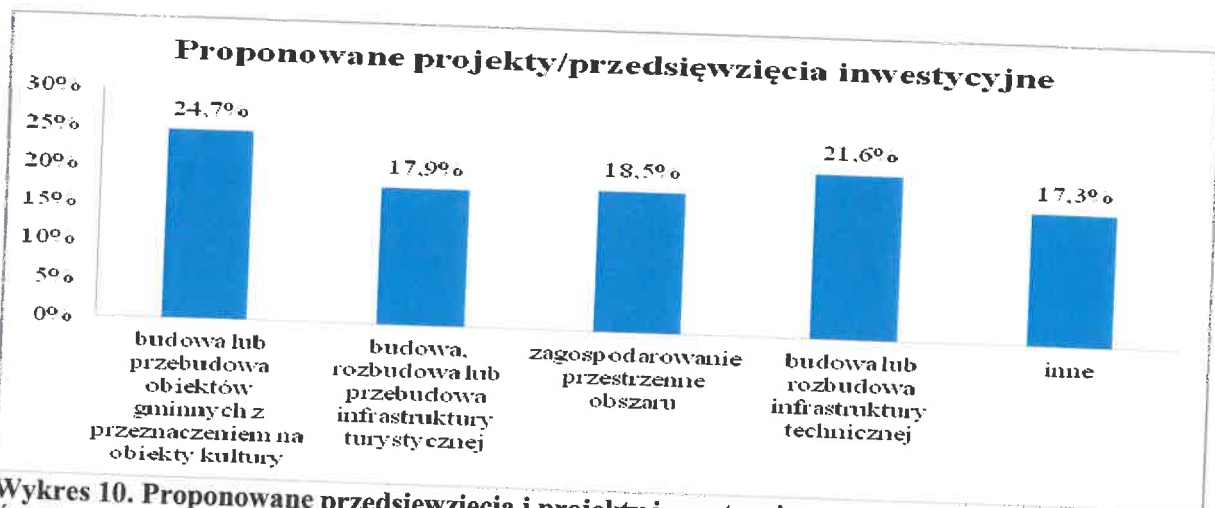
Wykres 8. Problemy jakie występują w sferze przestrzenno-funkcjonalnej wg ankietowanych
Źródło: Opracowanie własne

Zdaniem 82% ankietowanych Gmina potrzebuje rewitalizacji w sferze środowiskowej, gdzie głównie wskazywano zanieczyszczenie rzek przez nielegalne zrzuty ścieków (23,5%) oraz brak edukacji w zakresie prawidłowego gospodarowania ściekami (22,4%). Stosunkowo dużo osób wskazywało problem z zanieczyszczeniem wód powierzchniowych (18,8%) oraz zanieczyszczenie wód podziemnych (16,5%). Niską świadomość ekologiczną mieszkańców Gminy wskazało 8,8% respondentów. W kategorii inne ankietowani wskazywali na zbyt duże ograniczenia w związku z obszarami chronionymi, co ich zdaniem ogranicza możliwości inwestycji. Wyniki prezentuje wykres 9.

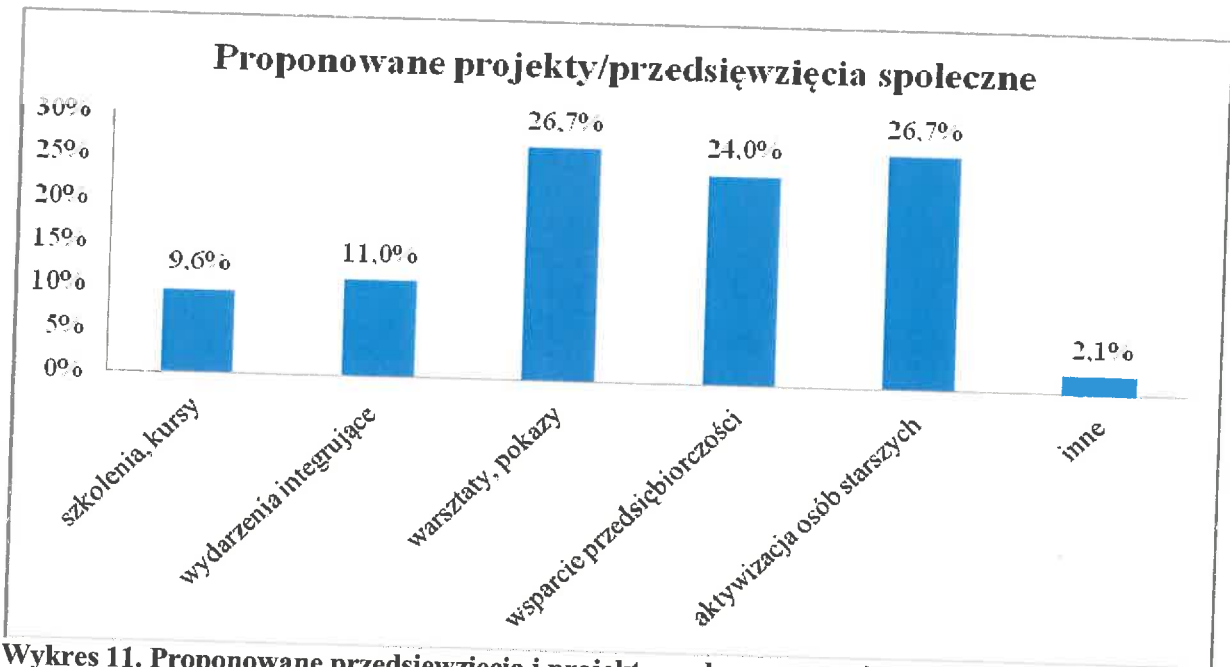


Wykres 9. Problemy jakie występują w sferze środowiskowej wg ankietowanych
Źródło: Opracowanie własne

Ankietowani, którzy brali udział w badaniu wskazali, że władze Gminy Jaśliska powinny najbardziej skupić się na przedsięwzięciach i projektach inwestycyjnych (wykres 10) dotyczących budowy lub przebudowy obiektów gminnych z przeznaczeniem na obiekty kultury (24,7%) oraz budowy lub rozbudowy infrastruktury technicznej (21,6%). W ramach projektów społecznych (wykres 11) najważniejsze według badanych są warsztaty i pokazy (26,7%) oraz aktywizacja osób starszych (26,7%). Dla ankietowanych ważne jest również wsparcie przedsiębiorczości (24%).



Wykres 10. Proponowane przedsięwzięcia i projekty inwestycyjne wg osób ankietowanych
Źródło: Opracowanie własne



Wykres 11. Proponowane przedsięwzięcia i projekty społeczne wg osób ankietowanych
Źródło: Opracowanie własne

Ponadto osoby ankietowane również przedstawiały własne propozycje dotyczące przedsięwzięć, projektów, działań inwestycyjnych i społecznych, które należałoby zrealizować w ramach programu rewitalizacji. Najczęściej pojawiające się propozycje to przebudowa rynku Jaślisk wraz z wprowadzeniem nowych funkcji, remont i przebudowa parkingu w Daliowej, budowa sieci wodociągowej i kanalizacyjnej, budowa chodników oraz stworzenie klubu dla osób starszych. Wszystkie pomysły zostały zestawione w tabeli 1 i 2.

Tabela 1. Propozycje mieszkańców dotyczące projektów i przedsięwzięć inwestycyjnych

PRZEDSIĘWZIĘCIA/PROJEKTY INWESTYCYJNE
budowa lub przebudowa obiektów gminnych z przeznaczeniem na obiekty kultury
remont starej szkoły z przeznaczeniem na Urząd Gminy
remont starej szkoły wraz z piwnicami z przeznaczeniem na siedzibę GOK
remont domu ludowego z przeznaczeniem na potrzeby GOK i organizacji pozarządowych
remont budynku GS i jego wynajęcie
remont budynku GS i jego przeznaczenie na Urząd Gminy, GOPS
scalenie gruntów
stworzenie działek pod zabudowę indywidualną
remont płyty rynku w Jaśliskach
remont starej zabytkowej chaty
stworzenie klubiku dla małych dzieci
organizacja świetlicy wiejskiej
uatrakcyjnienie ośrodka GOK
rewitalizacja piwnic i targu węgierskiego

budowa, rozbudowa lub przebudowa infrastruktury turystycznej
remont i przebudowa parkingu w Daliowej
stworzenie restauracji w centrum Jaślik
punkt informacji turystycznej
organizacja domów agroturystycznych
budowa pensjonatów, hoteli
stworzenie wypożyczalni rowerów
budowa basenu
zagospodarowanie przestrzenne obszaru
ujednoczenie zabudowy rynku
zagospodarowanie przestrzeni zielonej w rynku
budowa chodników przy rynku Jaślik
budowa tężni solnych
budowa lub rozbudowa infrastruktury technicznej
budowa sieci kanalizacyjnej i wodociągowej
budowa chodników
przebudowa ujęcia wody
organizacja transportu publicznego
inne
stworzenie klubu dla emerytów
zlikwidowanie bądź adaptacja ruin po byłych PGR-ach

Zródło: Opracowanie własne

Tabela 2. Propozycje mieszkańców dotyczące projektów i przedsięwzięć społecznych

PRZEDSIĘWZIĘCIA/PROJEKTY SPOŁECZNE
szkolenia, kursy
informatyczne
kurs j. angielskiego
kurs taneczny dla seniorów
kursy przygotowujące do pracy
rękodzieła
zawodowe
kulinarne
zdrowego odżywiania
rehabilitacyjne
aerobik
księgowości
wydarzenia integrujące mieszkańców
organizacja dni Jaślik
biesiady letnie, festyny, spektakle, pikniki, zawody
wykreowanie produktu regionalnego
wystawy lokalnych artystów
organizacja targu rolnego
warsztaty, pokazy
kamieniarskie, bednarskie, kuśnierskie, rękodzieła
warsztat krawiecki

warsztaty dla osób starszych
warsztaty dla dzieci
warsztaty teatralne
wikliniarstwo
ziołolecznictwo
gimnastyka
gra na instrumentach
kurs tańca
obsługa komputera dla osób starszych
kąciak teatralny, spektakle, warsztaty starych cechów
wsparcie przedsiębiorczości
zwolnienia i ulgi podatkowe
zmniejszenie podatków lub opłat za śmieci
ulgi podatkowe dla rozpoczynających działalność
przychylność inwestycyjna
preferencyjne dzierżawy
pomoc w sprzedaży produktów
aktywizacja osób starszych
klub seniora w GOK
zajęcia i spotkania w GOK i NGO
światlica dziennego pobytu z wyżywieniem
spotkania integracyjne
rehabilitacja
dom czasowego pobytu z opieką
Internet dla seniorów
INNE
koło gospodyń wiejskich

Źródło: Opracowanie własne