








OZNACZENIA :

-  Projektowana budowa nawierzchnia bitumiczna gr. 4 cm na istniejącej naw. bitumicznej i podbudowie brukowej
-  Projektowana przebudowa nawierzchni chodnikowej - płytki chodnikowe z rozbiórki-przełożenie
-  Projektowana przebudowa nawierzchni chodnikowej - kostka betonowa z rozbiórki-przełożenie
-  Projektowana przebudowa nawierzchni chodnikowej zjazdu - ułożenie kostki betonowej gr. 6 cm
-  Projektowana przebudowa obramowania jezdni-wymiana krawężnika betonowego 15*30 cm
-  Projektowana przebudowa obramowania jezdni-wymiana krawężnika przejazdowego betonowego 15*22 cm
-  Templat granice działek, masa drogowego

ZAKŁAD USŁUG INWESTYCYJNYCH IWANUS - Danuta Iwanus		Branża	Skala
87-300 Brodnica ul. Nowa 41A, tel. 0-56-4932750		DR-Pz	1:750
Objekt: Remont drogi gminnej w Jabłonowie Pomorskim ul. Prosta, dz. nr 80/2 i nr 604/7, w km 0+011-0+216 ,dl. 0,205 km	Data	Projektant:	
	06.2011	mgr inż.	
Investor - Gmina Miasta i Gminy Jabłonowo Pomorskie ul. Główna 28, 87-380 Jabłonowo Pomorskie	Upr.: UAN/198346/3670/88; KURPB/074/101		
Treść rys. Projekt zagospodarowania terenu dla zakresu remontu ulicy gminnej w Jabłonowie Pom - ul. Prosta w km 0+011-0+216 ,dl. 0,205 km			