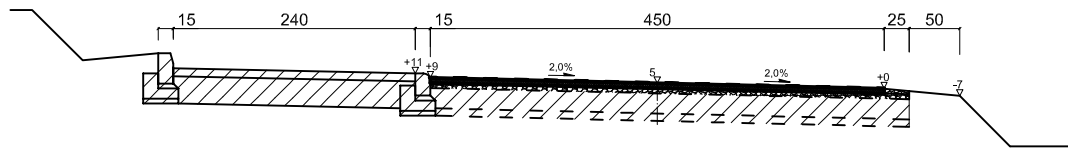
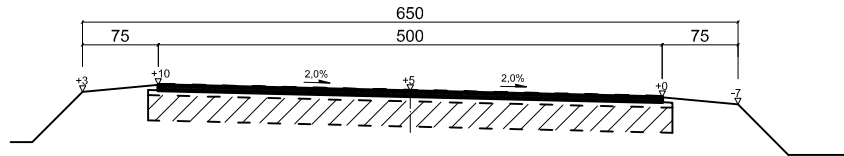


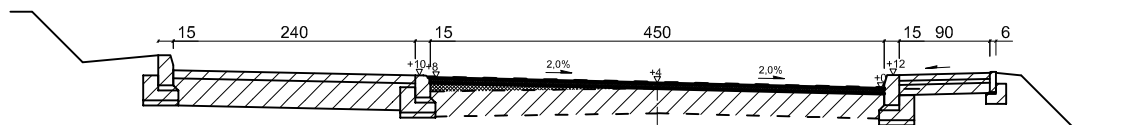
Przekrój jezdni łącznikowej dr. pow.- km 0+017



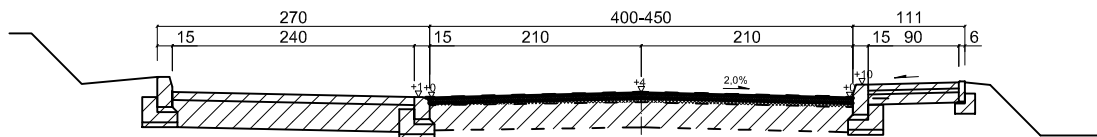
Przekrój jezdni w km 0+000 - 0+029



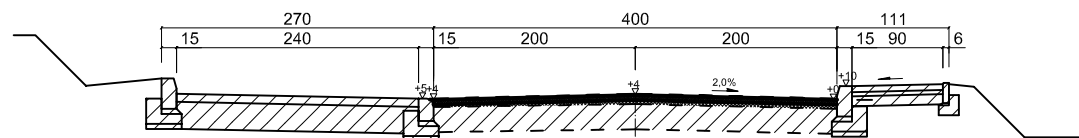
Przekrój jezdni w km 0+029 - 0+043,5



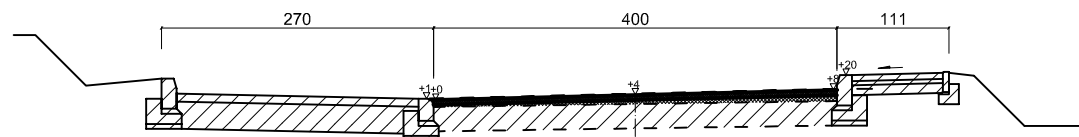
Przekrój jezdni w km 0+043,5 - 0+061,2



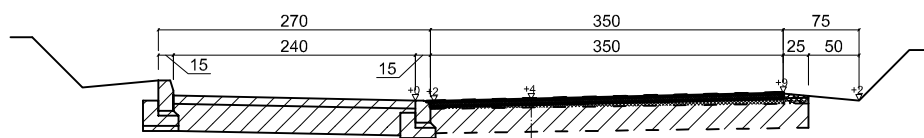
Przekrój jezdni w km 0+061,2 - 0+093,2
Przekrój jezdni w km 0+093,2 - 0+112,7 prosta przejściowa



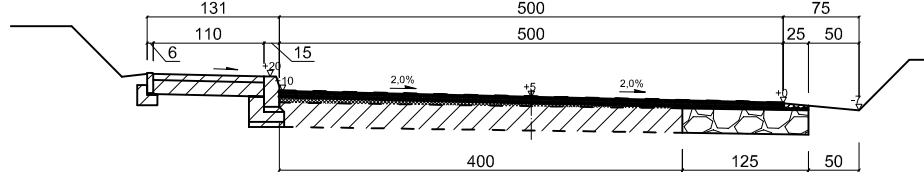
Przekrój jezdni w km 0+112,7 - 0+138,5



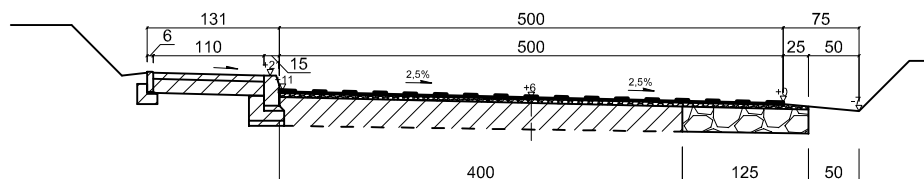
Przekrój jezdni w km 0+138,5 - 0+165



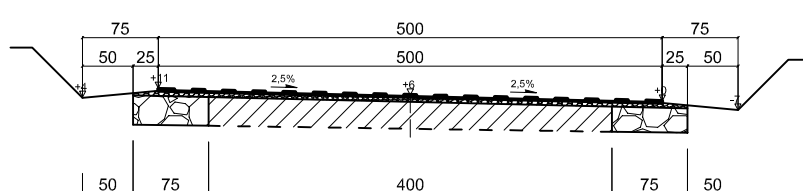
Przekrój jezdni w km 0+165 - 0+181



Przekrój jezdni w km 0+181 - 0+232



Przekrój jezdni w km 0+232 - 0+272



ZAKŁAD USŁUG INWESTYCYJNYCH IWANUS - Danuta Iwanus
87-300 Brodnica ul. Nowa 41A ,tel. 0-56-4932750

Objekt Remont drogi gminnej w
Lembargu na odcinku:dr. powiatowa
nr 18...C - dr gm. Lembarg cementarz,
dr. Bukowiec -Lembarg , dz nr 135 ,
56 .89 , 227/2.o/Lembarg
Inwestor - Gmina Miasta i Gminy
Jablonowo Pomorskie ,ul. Główna 28,
87-330 Jablonowo Pomorskie.
Treść rys. Przekroje normalne dla zakresu
remontu jezdni drogi gminnej w
Lembargu na odcinku droga powiatowa
nr 18... C - dr. Lembarg cementarz-dr.
Bukowiec-Lembarg

Data

05.2011

Branża

DR- KI

Skala

1: 75

Nr. rys.

2a

Projektant:

mjr inż.

DANUTA IWANUS

Upr.: UAN-IV/8346/136/TO/88:
KUP/BD/0741/01