






Lokalizacja ujęć wód podziemnych

Skala 1 : 25000



-  - kierunek spływu wód podziemnych
-  - numer otworu wg Centralnego Banku Hydro 03
rzędna statycznego zwierciadła wody w m npm.
-  - zlikwidowane studnie ujęcia wód w Konojadach
-  - ujęcie wód PP-H-U BO-RO Wilary w Konojadach
-  - ujęcie wód GR w Mieszewach