

**UCHWAŁA NR XXXII/199/18
RADY GMINY HORODŁO**

z dnia 26 czerwca 2018 r.

w sprawie uchwalenia Planu Odnowy Miejscowości Zosin

Na podstawie art. 18 ust.2 pkt. 6 ustawy z dnia 8 marca 1990r. o samorządzie gminnym (Dz.U. z 2018r., poz. 994) Rada Gminy uchwała, co następuje:

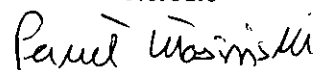
§ 1. Przyjmuje się Plan Odnowy Miejscowości Zosin stanowiący podstawę opracowania programów gospodarczych i społecznych oraz bieżących i długookresowych decyzji związanych z rozwojem miejscowości i zaspokojeniem potrzeb lokalnej społeczności, zgodnie z załącznikiem nr 1 do uchwały.

§ 2. Plan odnowy miejscowości Zosin w brzmieniu określonym w załączniku do niniejszej uchwały przyjęty został przez zebranie wiejskie w Zosinie w dniu 15 czerwca 2018r.

§ 3. Wykonanie uchwały powierza się Wójtowi Gminy.


§ 4. Uchwała wchodzi w życie z dniem podjęcia.

Przewodniczący Rady Gminy
Horodło


Paweł Kłosiński



Załącznik Nr 1
do Uchwały nr
XXXII/199/18
Rady Gminy Horodło
z dnia 26 czerwca 2018 r.



**PLAN ODNOWY
MIEJSCOWOŚCI
*ZOSIN***

GMINA HORODŁO

Horodło 2018

SPIS TREŚCI:

Wstęp	3
1. Charakterystyka miejscowości.....	5
2. Inwentaryzacja zasobów służących odnowie miejscowości.....	9
3. Ocena mocnych i słabych stron miejscowości	11
4. Opis planowanych zadań inwestycyjnych.....	14
5. Opis i charakterystyka obszaru.....	16
6. Harmonogram realizacji inwestycji.....	18

Wstęp

Procesy zarządzania zajmują znaczące miejsce w rozwoju lokalnym i regionalnym oraz w funkcjonowaniu instytucji i organizacji samorządowych, bowiem są one skutecznym warunkiem działania władz samorządowych, funkcjonujących w różnych dziedzinach i różnej skali. Sam proces zarządzania powinien zwiększać zdolności do rozpoznawania szans oraz zagrożeń i adaptowania się samorządów do coraz bardziej konkurencyjnych warunków działania.

Podstawowym elementem strategicznego planowania rozwoju samorządów są

opracowania planistyczne, które pozwalają w sposób metodologiczny określić obecną sytuację podmiotu, uwypuklić obszary problemowe i przygotować odpowiednie działania zaradcze. Ma to o tyle istotne znaczenie, że w dobie szerokiego dostępu do funduszy pomocowych Unii Europejskiej tylko samorzady, które potrafią ocenić swoje zasoby i problemy oraz planować precyzyjnie swój rozwój mają szanse na otrzymanie odpowiedniego wsparcia.

Planowanie rozwoju na szczeblu sołectw zasługuje, zatem na szczególną uwagę,

ponieważ uwzględnia potrzeby, jakie posiada zbiorowość mniejsza niż ludność gminy czy też powiatu. Ponadto, planowanie, w którym zastosowano techniki badawcze, aby poznać opinie mieszkańców i ich oczekiwania względem rozwoju swojego sołectwa jest wyrazem dbałości samorządu lokalnego o własnych mieszkańców.

Obszar opisywany w niniejszym dokumencie zasługuje na szczególną uwagę,

ponieważ jest zlokalizowany na terenach wiejskich. Tereny te borykają się z

specyficznymi problemami natury ekonomicznej, społecznej i środowiskowej.

W ramach działania pomocą finansową zostaną objęte projekty dotyczące:

- Przebudowa drogi gminnej Nr 111202L w Zosinie wraz z budową oświetlenia ulicznego,
- Przebudowa budynku na świetlicę wiejską w Zosinie

Plan Odnowy Miejscowości zyskał również poparcie władz samorządowych gminy Horodło, w skład której wchodzi sołectwo Zosin.

Projekty będą składane przez samorząd gminy, do właściwych instytucji wdrażających, w celu uzyskania finansowego wsparcia ze źródeł zewnętrznych.

Plan Odnowy Miejscowości Zosin ma za zadanie m.in. nakreślić wizję projektów realizowanych w przyszłości, oraz przyczynić się do promocji walorów i wartości charakterystycznych dla tej miejscowości.

Plan ma charakter dynamiczny i mogą być do niego nanoszone nowe pomysły, inicjatywy, zadania oraz aktualne informacje.

1. Charakterystyka miejscowości:

Obszarem realizacji Planu Odnowy Miejscowości Zosin jest obszar tej miejscowości a czas jego realizacji obejmuje lata 2018 – 2025.

Zosin to wieś sołecka, położona na wschodzie Gminy Horodło, powiat hrubieszowski, województwo lubelskie. Sąsiednie miejscowości, to: na zachód (ok. 2 km) Rogalin (Gmina Hrubieszów), na północ (ok. 1 km) Łuszków, na południe (ok. 3 km) Strzyżów. Miejscowość w granicach administracyjnych zajmuje powierzchnię ok. 770 ha.

Liczba mieszkańców w miejscowości, to 210 osób, struktura ludności wg płci wyraża się w przewadze liczby kobiet nad liczbą mężczyzn. Na 109 kobiet przypada 101 mężczyzn (*dane demograficzne na dzień 31.12.2017 r. zgromadzone w USC Horodło*).

Na terenie wsi znajduje się najdalej na wschód wysunięty punkt Polski - zakole Bugu, na którym znajduje się most oraz międzypaństwowe drogowe przejście graniczne na Ukrainę: Zosin-Uściług. Integralną częścią miejscowości była Kraśnica. Zakole Bugu koło Zosina to najbardziej wysunięty na wschód kraniec Polski. Do niedawna częścią wsi była Komora, której nazwa pochodzi od komory celnej między Austrią a Rosją i następnie pomiędzy Królestwem Polskim a Cesarstwem Rosyjskim. W Zosinie są dwa krzyże. Jeden z nich datowany na 1926r. fundacji Państwa Żabińskich, mieszkańców tej wsi.. Były dwie hurtownie oraz bar i hotel. Zosin leżał na trasie międzynarodowej w kierunku do Włodzimierza Wołyńskiego (obecnie na Ukrainie) przez Uściług. Na pograniczu Zosina i Łuszkowa znajdowało się Jezioro Kacapka o powierzchni około 10 ha traktowane jako rezerwat przyrody. Z tym zbiornikiem związane są miejscowe podania np. o zatopionym kościele. Jezioro jest

5. Harmonogram realizacji inwestycji

Lp.	Nazwa inwestycji	Czas realizacji	Oczekiwane rezultaty	Źródła finansowania			Koszty /orientacyjny/ w zł
				Budżet gminy	Fundusze UE	Inne	
1	Przebudowa drogi gminnej Nr 111202L w Strzyżowie wraz z budową oświetlenia ulicznego	2020 - 2023	<ul style="list-style-type: none"> - podniesienie standardu życia mieszkańców - zaspokojenie potrzeb mieszkańców - poprawa bezpieczeństwa - poprawa estetyki miejscowości 	36,37%	63,63%		1 200 000
2.	Przebudowa budynku na świetlicę wiejską w miejscowości Zosin	2018-2020	<ul style="list-style-type: none"> - podniesienie standardu życia mieszkańców - poprawa estetyki miejscowości - poprawa bezpieczeństwa - podniesienie dostępności kulturowej 	36,37%	63,63%		1 000 000

Uchwała nr 1/2018

zebrania wiejskiego sołectwa Zosin w dniu 15 czerwca 2018r.

w sprawie przyjęcia Planu Odnowy Miejscowości Zosin

Na podstawie Rozdziału II §7 pkt 8 statutu sołectwa uchwała się, co następuje:


§1

Przyjmuje się Plan Odnowy Miejscowości Zosin stanowiący załącznik do niniejszej uchwały.

§2

Uchwała wchodzi w życie z dniem podjęcia

Sołtys wsi Zosin
Sołectwo Zosin
ROBERT BIAŁY
Gmina Horodło



Protokół zebrania wiejskiego we wsi Zosin

Dnia 15 czerwca 2018r. o godz. 15.30 we wsi Zosin odbyło się zebranie wiejskie, które planowane było na godz. 15.00, ze względu na brak zebrania quorum zebranie rozpoczęło się 30 minut po planowanym czasie. Tematem zebrania było omówienie Planu Odnowy Miejscowości oraz sprawy bieżące sołectwa.

Na zebranie przybyło wg listy obecności 15 osób (lista stanowi załącznik do protokołu).

Zebranie otworzył Sołtys wsi Robert Bielacz.

Główne tematy, które były poruszane na zebraniu:

- przebudowa drogi gminnej nr 111202L w Zosinie wraz z budową oświetlenia ulicznego;
- przebudowa budynku na świetlicę wiejską w miejscowości Zosin.

Pracownik Urzędu Gminy Horodło przedstawił zebrany Plan Odnowy Miejscowości Zosin na lata 2018-2025, wyjaśniając zebrany, że plan jest niezbędnym załącznikiem do wniosku o środki unijne w ramach Programu Rozwoju Obszarów Wiejskich na lata 2014-2020. Zebrani mieszkańcy jednogłośnie przyjęli zaprezentowany Plan Odnowy Miejscowości Zosin na lata 2018-2025.

Zebranie wiejskie zamknął sołtys wsi Zosin Pan Robert Bielacz.