

Uchwała nr X/66/2015

Rady Gminy Horodło

z dnia 28 grudnia 2015r.

zmieniająca uchwałę w sprawie zatwierdzenia „Planu odnowy miejscowości Kopyłów na lata 2015-2020”

Na podstawie art. 18 ust. 2 pkt. 6 ustawy z dnia 8 marca 1990 r. o samorządzie gminnym (t.j. Dz.U. z 2015r., poz. 1515 z późn. zm.), Rada Gminy Horodło, uchwała co następuje:

§ 1

W uchwale nr XXI(137)09 Rady Gminy Horodło z dnia 30 stycznia 2009r.w sprawie zatwierdzenia Planu Odnowy Miejscowości Kopyłów wprowadza się następujące zmiany:

- Załącznik nr 1 do uchwały otrzymuje brzmienie stanowiące załącznik nr 1 do niniejszej uchwały

§ 2

Zaktualizowany Plan Odnowy miejscowości Kopyłów w brzmieniu określonym w załączniku do niniejszej uchwały przyjęty został przez zebranie wiejskie w Kopyłowie w dniu 23 grudnia 2015r.

§ 3

Wykonanie uchwały powierza się Wójtowi Gminy.


§ 4

Uchwała wchodzi w życie z dniem podjęcia.


Przewodniczący

Rady Gminy

Paweł Kłosiński



Załącznik Nr 1
do Uchwały Nr X/66/15
Rady Gminy Horodło
z dnia 28 grudnia 2015r.



**PLAN ODNOWY
MIEJSCOWOŚCI
*KOPYŁÓW***

GMINA HORODŁO

Horodło 2015

SPIS TREŚCI:

Wstęp.....	3
1. Charakterystyka miejscowości.....	4
2. Inwentaryzacja zasobów służących odnowie miejscowości.....	8
3. Ocena mocnych i słabych stron miejscowości	10
4. Opis planowanych przedsięwzięć.....	13
5. Harmonogram realizacji inwestycji.....	15

Wstęp

Rozwój i odnowa obszarów wiejskich stanowi kluczowe wyzwanie dla Polski w okresie integracji z Unią Europejską. Zasadniczym celem jest wzmocnienie działań służących zmniejszeniu dysproporcji i różnic w poziomie rozwoju obszarów wiejskich w stosunku do obszarów miejskich. Plan odnowy miejscowości jest jednym z najważniejszych elementów odnowy wsi, jej rozwoju oraz warunków pracy i życia mieszkańców. Sporządzenie i uchwalenie takiego dokumentu stanowi niezbędny warunek przy aplikowaniu o środki finansowe.

Celem działania „Odnowa i rozwój wsi” jest poprawa jakości życia na obszarach wiejskich poprzez zaspokojenie potrzeb społecznych i kulturalnych mieszkańców wsi oraz promowanie obszarów wiejskich. Działanie umożliwi rozwój tożsamości społeczności wiejskiej, zachowanie dziedzictwa kulturowego i specyfikacji obszarów wiejskich oraz wpłynie na rozwój ich atrakcyjności turystycznej i inwestycyjnej. W ramach działania pomocą finansową zostaną objęte projekty dotyczące:

- Budowa, przebudowa oraz zmiana nawierzchni dróg oraz ciągów pieszych,
- Budowa sieci kanalizacyjnej,
- Zagospodarowanie zespołu dworsko – pałacowego,
- Budowa sieci dostępu do Internetu.

Plan Odnowy Miejscowości zyskał również poparcie władz samorządowych gminy Horodło, w skład której wchodzi sołectwo Kopyłów.

Projekty będą składane przez samorząd gminy, do właściwych instytucji wdrażających, w celu uzyskania finansowego wsparcia ze źródeł zewnętrznych.

Plan odnowy miejscowości Kopyłów

Plan Odnowy Miejscowości Kopyłów ma za zadanie m.in. nakreślić wizję projektów realizowanych w przyszłości, oraz przyczynić się do promocji walorów i wartości charakterystycznych dla tej miejscowości.

Plan ma charakter dynamiczny i mogą być do niego nanoszone nowe pomysły, inicjatywy, zadania oraz aktualne informacje.

1. Charakterystyka miejscowości:

Obszarem realizacji Planu Odnowy Miejscowości Kopyłów jest obszar tej miejscowości a czas jego realizacji obejmuje lata 2015 – 2020.

Kopyłów to wieś, położona w gminie Horodło, powiat hrubieszowski, województwo lubelskie. Sąsiednie miejscowości to: na północ Matcze, na południe Szpikołosa -Gmina Hrubieszów. Miejscowość w granicach administracyjnych zajmuje powierzchnię 996 ha.

Liczba mieszkańców w miejscowości, to 441 osób.

Struktura ludności wg płci w miejscowości, wyraża się w przewadze liczby mężczyzn nad liczbą kobiet. Na 223 mężczyzn przypadają 218 kobiet (*dane demograficzne na dzień 31.12.2014 r. zgromadzone w USC Horodło*). Dysproporcje te są jednak zróżnicowane w poszczególnych grupach wiekowych. Wśród roczników młodszych widoczna jest względna równowaga płci z nieznaczną przewagą urodzeń kobiet. W strukturze wieku produkcyjnego występuje znaczny niedobór kobiet, spowodowany głównie nadmierną migracją. W wieku poprodukcyjnym przeważa liczba kobiet, co związane jest ze znaczną umieralnością wśród mężczyzn.

Wieś Kopyłów występuje w źródłach od początku XV w. jako własność prywatna. Kopyłów po raz pierwszy wymieniony w 1400 r., kiedy od księcia Ziemowita IV za 200 węgierskich florenów kupił ją Sasin z Wrońska na Mazowszu. W XV wieku wieś stanowiła ponoć uposażenie wójtów horodelskich (bardziej prawdopodobna przypadkowa zbieżność pełnienia tegoż urzędu przez ówczesnych właścicieli wsi). W roku 1564 w reku Podhoreckich. Rejestr 1578 roku wykazywał tu 7 łanów gruntów uprawnych.

W 1686 r. Jan III Sobieski miał tu wystawić cerkiew rozebraną przed II wojną światową. W XVII miejscowość była własnością Kopyłowskich z Kopyłowa, którzy zatem powinni posiadać tu swoją siedzibę. W XIX w.

Kopyłów był w posiadaniu Wierzbowskich, potem Chrzanowskich, z których , ostatnim właścicielem – do chwili przyjęcia na rzecz reformy rolnej – był Wincenty Chrzanowski.

Istniał w miejscowości Dwór murowany, piętrowy, zniszczony w czasie I wojny i odbudowany, zniszczony w czasie I wojny i odbudowany, otoczony zabytkowym parkiem. O czasie powstania dworu parku brak jest wszelkich danych. Znaleziono w ruinach cegły z inicjałami EC i AR, co świadczy o rozbudowie dworu za dwóch właścicieli, których inicjałami sygnowano zamówienie, co stwierdzono w szeregu dworów na terenie powiatu hrubieszowskiego. Wiek drzew wskazuje na ponad 200 – letnie istnienie kompozycji parkowych włączeniem kilku pięknych egzemplarzy pomnikowych (lipa, dąb) z wcześniejszych nasadzeń, które być może wprowadzono do ogrodów o charakterze użytkowym.

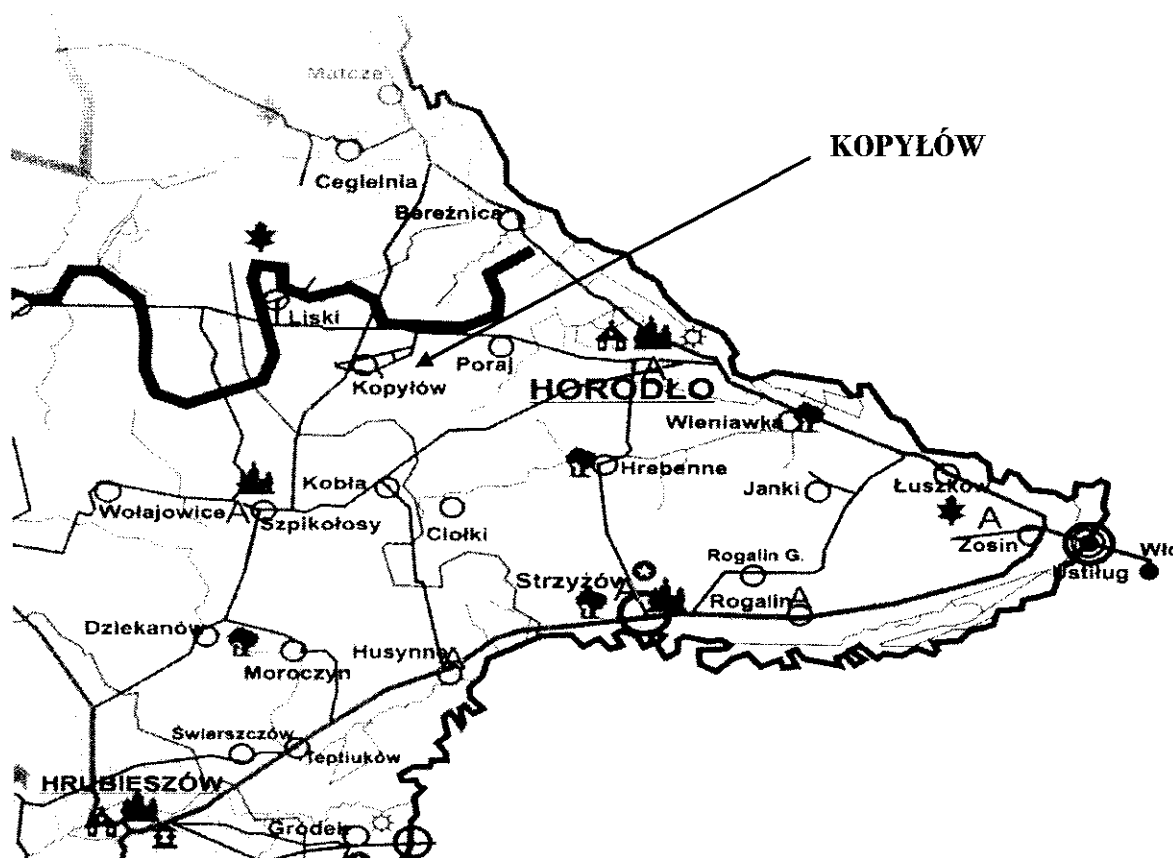
Na podstawie decyzji z 24.V.1945 r. dwór (ośrodek parcelacyjny) przekazany został na Gminną Szkołę Rolniczą w ilości 11 ha z budynkami, ogrodami, stawem, parkiem, nieużytkami, młynem motorowym i gorzelnią.

Dwór jest ustawiony na godzinę 11.00 znajduje się w centrum zespołu pałacowego. Przed jego krótszą południową elewacją utworzone jest kuliste wnętrze o przekroju 30 m., otoczone krzewami lilaka wraz ze starymi drzewami w wieku ok. 300 lat. Na granicy z sadem znajduje się szpaler grabowy, w końcowym odcinku równoległy do biegnącej ku zachodowi alei lipowej, urywającej się na cieku wodnym. Wzdłuż zachodniej i południowej granicy na całej długości znajdują się stawy „paciorkowe”, przy czym najwyżej położony jest staw w pld. – zach. narożniku parku, zasilany wodą z miejscowych źródeł.

W skład zespołu dworskiego wchodzi dwór z XIX wieku (obecnie użytkowany przez Szkołę Podstawową).

W 2000 r. mieszkańcy wspólne wybudowali Kościół Rzymsko –Katolicki pod wezwaniem Św. Anny, usytuowany jest w malowniczym miejscu na wzgórzu .

Plan odnowy miejscowości Kopyłów



Układ zagospodarowania przestrzennego miejscowości - przeważa zabudowa mieszkaniowa i zagrodowa.

Przez miejscowość Kopyłów przebiega droga powiatowa nr 3407 L łącząca się z drogą Powiatową nr 3404 L relacji Horodło- Teratyn. W miejscowości występują także drogi gminne z nr 111220 L, 111240 L oraz 111238 L.

Kopyłów jest miejscowością o charakterze rolniczym. Na terenie miejscowości przeważają gospodarstwa o małej powierzchni z niskim poziomem technologicznym. Prowadzone są działalności gospodarcze: 3 sklepy spożywczo – przemysłowe, Zakład Usług Leśniczych, Skup Zboża.

Na terenie miejscowości funkcjonuje Szkoła Podstawowa, Koło Gospodyń Wiejskich, 2 Zespoły Śpiewacze oraz Stowarzyszenie.

Miejscowość Kopyłów całościowo jest położona w strefie Nadbużańskiego Obszaru Chronionego Krajobrazu.

Położenie wsi Kopyłów stanowi szansę rozwoju agroturystycznego miejscowości. Jej walory przyrodniczo – krajobrazowe, architektura wiejska, istnienie na terenie gminy atrakcyjnych w ujęciu historycznym obiektów oraz szlaków i tras turystycznych stanowią podstawę do ukierunkowania działalności mieszkańców, władz w stronę rozwoju turystycznego. Podjęcie tego zadania umożliwi rozwój wsi, dzięki eskalacji odwiedzin turystów z Polski i zagranicy, to z kolei może przyczynić się do powstania gospodarstw agroturystycznych. Zmiana charakteru wsi z rolniczego na rolniczo – turystyczny może w znaczny sposób ograniczyć bezrobocie i marginalizację społeczności lokalnej. Ograniczeniu pauperyzacji wsi może służyć również aktywizacja społeczno – kulturalna oraz podniesienie standardu życia mieszkańców wsi. Realizacji tego kierunku służyć będą:

- budowa, przebudowa oraz zmiana nawierzchni dróg oraz ciągów pieszych;
- budowa sieci kanalizacyjnej;
- zagospodarowanie zespołu dworsko – pałacowego;
- budowa sieci dostępu do Internetu.

2. Inwentaryzacja zasobów służących odnowie miejscowości

Dziedzictwo przyrodnicze:

- Teren Strzeleckiego Parku Krajobrazowego z otuliną;
- Nadbużański Obszar chronionego Krajobrazu;
- Pomniki Przyrody:
 - topola drżąca o obwodzie 445 cm i wysokości 25 m
 - dąb szypułkowy o obwodzie 535 cm i wysokości 27 m
 - dwie lipy drobnolistne o obwodzie 315 i 535 cm i wysokości 25 m
 - jesion wyniosły o obwodzie 516 cm i wysokości 20 m
 - modrzew polski o obwodzie 275 cm i wysokości 20 m
 - sosna zwyczajna o obwodzie 320 i wysokości 25 m

Dziedzictwo Kulturowe:

- Zespół Dworski z połowy XIX wieku.

Obiekty i tereny:

- Park Krajobrazowy z końca XVIII w.
- Plac sportowy przy Szkole Podstawowej bez infrastruktury

Infrastruktura społeczna:

- Dzieci i młodzież uczęszczają do Szkoły Podstawowej w Kopyłowie

Infrastruktura techniczna:

- drogi gminne;
- droga powiatowa
- sieć energetyczna;
- sieć telefoniczna;
- sieć komórkowa;

Gospodarka i rolnictwo:

Gospodarstwa rolne (indywidualne);

- Prowadzone działalności Gospodarcze:
 - Sklepy spożywczo – przemysłowe;
 - Skup zboża;
 - Warsztat mechaniki pojazdowej;

Kapitał społeczny i ludzki:

- Koło Gospodyń Wiejskich
- Od 50 lat działa zespół śpiewaczy, który prezentuje swój dorobek artystyczny na szczeblu gminnym, powiatowym oraz wojewódzkim

3. Ocena mocnych i słabych stron miejscowości

Mocne strony:

1. Bardzo dobre i dobre gleby;
2. Obiekty atrakcyjne turystycznie;
3. Brak ruchu tranzytowego;
4. Korzystny stan środowiska naturalnego;
5. Piękne krajobrazy;
6. Położenie w Euroregionie „Bug”;
7. Jedna z większych wsi w Gminie Horodło,
8. Brak przemysłu,
9. Wysoka aktywność społeczności lokalnej oraz jej zdolność do angażowania się w rozwój wsi.

Słabe strony:

1. Zły stan dróg powiatowych i gminnych,
2. Peryferyjne położenie miejscowości, tzw. ściana wschodnia
3. Niski poziom technologiczny gospodarstw;
4. Mała aktywność ekonomiczna mieszkańców;
5. Słabo rozwinięty sektor pozarolniczy;
6. Bezrobocie;
7. Niski poziom wykształcenia;
8. Niski poziom życia wśród części mieszkańców;
9. Brak miejsca do spotkań mieszkańców wsi,
10. Brak możliwości aktywnego rozwoju mieszkańców w dziedzinie kultury,
11. Brak kanalizacji sanitarnej,

12. Brak zajęć pozalekcyjnych dla dzieci i młodzieży w czasie wolnym od nauki

Plan odnowy miejscowości Kopyłów

Szanse:

1. Zwiększenie funduszy na remont dróg,
2. Inwestorzy,
3. Młodzi wracający po okresie kształcenia,
4. Poprawa dochodu z rolnictwa,
5. Wykorzystanie zasobów przyrodniczych,
6. Zwiększenie zainteresowania turystyką,
7. Zwiększenie atrakcyjności wsi,
8. Możliwość pozyskania środków finansowych pochodzących z Unii Europejskiej,
9. Promocja twórczości lokalnej,
10. Stworzenie wioski tematycznej.

Zagrożenia:

1. Postępująca degradacja i zły stan dróg;
2. Degradacja środowiska naturalnego;
3. Często zmieniające się przepisy prawne utrudniające pracę, dotyczy przede wszystkim oświaty;
4. Wkład własny w środkach zewnętrznych i jego ograniczenie;
5. Ciągłe zmiany w priorytetach, które mają być finansowane ze środków zewnętrznych;
6. Niskie nakłady na inwestycje remontowo – modernizacyjne układów transportowych;

Zapewnienie rozwoju miejscowości oraz stworzenie jej najlepszych warunków życia mieszkańcom wsi Kopyłów stanowi priorytet w wyznaczaniu kierunków rozwoju sołectwa. Zgodnie z priorytetem oraz mając na uwadze

wnioski z analizy słabych i mocnych stron, szans i zagrożeń planuje się następujące kierunki rozwoju wsi Kopyłów.

Plan odnowy miejscowości Kopyłów

- Budowa infrastruktury technicznej i turystycznej podnoszącej atrakcyjność wsi;
- Stworzenie warunków dla zagospodarowania wolnego czasu mieszkańców;
- Realizacja prac modernizacyjno – inwestycyjnych mających na celu poprawę stanu technicznego i podniesienia bezpieczeństwa na drogach w obrębie miejscowości
- Podniesienie estetyki miejscowości;

4. Opis planowanych zadań inwestycyjnych

Biorąc pod uwagę fakt, iż mieszkańcy Kopyłowa chcą zmienić wizerunek swojej wsi, a proponowane zewnętrzne programy pomocowe są niepowtarzalną szansą dla skutecznego podjęcia działania, mieszkańcy podczas zebrania wiejskiego zdecydowali większością głosów o głównych zadaniach inwestycyjnych w ciągu najbliższych 7 lat.

Największe potrzeby mieszkańców wsi Kopyłów, to:

- Poprawa stanu dróg i ciągów pieszych na terenie sołectwa,
- Budowa sieci kanalizacyjnej,
- Zagospodarowanie Zespołu Dworskiego,
- Budowa sieci dostępu do Internetu.

4.1 Budowa, przebudowa oraz zmiana nawierzchni dróg oraz ciągów pieszych

Poprawa bezpieczeństwa mieszkańców poprzez rozbudowę infrastruktury technicznej.

W ramach inwestycji planowanym jest przebudowa drogi powiatowej przebiegającej przez teren sołectwa Kopyłów.

4.2 Budowa sieci kanalizacyjnej

Poprawa bezpieczeństwa mieszkańców poprzez rozbudowę infrastruktury technicznej. W ramach inwestycji planowane jest rozwiązanie problemu gospodarki ściekowej na terenie sołectwa.

4.3 Zagospodarowanie zespołu dworskiego.

Planuje się zagospodarowanie zespołu dworskiego w celu podniesienia atrakcyjności turystyczno – rekreacyjnej miejscowości.

4.4 Budowa sieci dostępu do Internetu

Planuje się budowę sieci dostępu do Internetu, w celu poprawy jakości życia oraz zaspokojenia potrzeb mieszkańców wsi.

Należy zwiększyć możliwości dostępu do Internetu dla społeczności lokalnej. Internet powinien być dostępny wielokanałowo.

Opracowany Plan Odnowy Miejscowości zakłada w przeciągu 7 najbliższych lat realizację kilku działań. Istotą tych zadań jest pobudzenie aktywności środowisk lokalnych oraz stymulowanie współpracy na rzecz rozwoju i promocji wartości związanych specyfiką społeczną i kulturową. Zakładane cele Planu przewidują wzrost znaczenia wsi poprzez rozwój kultury, edukacji, sportu i rekreacji.

Realizacja Planu Odnowy miejscowości ma także służyć integracji społeczności lokalnej, zorganizowaniu wolnego czasu z myślą o dzieciach, młodzieży oraz rozwojowi organizacji społecznych.

Zapisy zawarte w Planie Odnowy Kopyłowa są zgodne z zapisami Planu Rozwoju Lokalnego Gminy Horodło, Strategii Rozwoju Województwa Lubelskiego.

5. Harmonogram realizacji inwestycji

Lp.	Nazwa inwestycji	Czas realizacji	Oczekiwane rezultaty	Źródła finansowania			Koszt /orientacyjny/ w zł
				Budżet gminy	Fundusze UE	Inne	
2	Budowa, przebudowa oraz zmiana na wierzchni dróg oraz ciągów pieszych	2015-2017	<ul style="list-style-type: none"> - podniesienie standardu życia mieszkańców - zaspokojenie potrzeb mieszkańców - poprawa estetyki - poprawa bezpieczeństwa 	36,37 %	63,63%		1 500 000
3.	Budowa sieci kanalizacyjnej	2017 - 2022	<ul style="list-style-type: none"> - podniesienie standardu życia mieszkańców - poprawa estetyki miejscowości - unormowanie gospodarki ściekowej miejscowości 	36,37 %	63,63%		1 500 000
4.	Zagospodarowanie zespołu dworskiego	2015 - 2018	<ul style="list-style-type: none"> - podniesienie standardu życia mieszkańców - zaspokojenie potrzeb mieszkańców - poprawa estetyki - podniesienie atrakcyjności turystycznej – rekreacyjnej 	36,37 %	63,63%		1 000 000
5.	Budowa sieci dostępu do Internetu	2018 - 2020	<ul style="list-style-type: none"> - podniesienie standardu życia mieszkańców - zaspokojenie potrzeb mieszkańców - podniesienie atrakcyjności miejscowości 	36,37 %	63,63%		50 000