

Uchwała nr X/65/2015

Rady Gminy Horodło

z dnia 28 grudnia 2015r.

zmieniająca uchwałę w sprawie zatwierdzenia „Planu odnowy miejscowości
Poraj na lata 2015-2020”

Na podstawie art. 18 ust. 2 pkt. 6 ustawy z dnia 8 marca 1990 r. o
samorządzie gminnym (t.j. Dz.U. z 2015r., poz. 1515 z późn. zm.), Rada Gminy
Horodło, uchwala co następuje:

§ 1

W uchwale nr XI(72)07 Rady Gminy Horodło z dnia 28 listopada 2007r.w
sprawie zatwierdzenia Planu Odnowy Miejscowości Poraj, zmienionej
uchwałą Rady Gminy Horodło nr XXI(140)09 z dnia 30 stycznia 2009r
wprowadza się następujące zmiany:

- Załącznik nr 1 do uchwały otrzymuje brzmienie stanowiące załącznik nr
1 do niniejszej uchwały

§ 2

Zaktualizowany Plan Odnowy miejscowości Poraj w brzmieniu
określonym w załączniku do niniejszej uchwały przyjęty został przez
zebranie wiejskie w Poraju w dniu 23 grudnia 2015r.

§ 3

Wykonanie uchwały powierza się Wójtowi Gminy.


§ 4

Uchwała wchodzi w życie z dniem podjęcia.


Przewodniczący
Rady Gminy

Paweł Kłosiński

Paweł Kłosiński



Załącznik Nr 1
do Uchwały Nr X/65/15
Rady Gminy Horodło
z dnia 28 grudnia 2015 roku



**PLAN ODNOWY
MIEJSCOWOŚCI
*PORAJ***

GMINA HORODŁO

Horodło 2015

SPIS TREŚCI:

Wstęp	3
1. Charakterystyka miejscowości.....	4
2. Inwentaryzacja zasobów służących odnowie miejscowości.....	6
3. Ocena mocnych i słabych stron miejscowości	7
4. Opis planowanych przedsięwzięć.....	9
5. Harmonogram realizacji inwestycji	10

Wstęp

Rozwój i odnowa obszarów wiejskich stanowi kluczowe wyzwanie dla Polski w okresie integracji z Unią Europejską. Zasadniczym celem jest wzmocnienie działań służących zmniejszeniu dysproporcji i różnic w poziomie rozwoju obszarów wiejskich w stosunku do obszarów miejskich.

Plan odnowy miejscowości jest jednym z najważniejszych elementów odnowy wsi, jej rozwoju oraz warunków pracy i życia mieszkańców. Sporządzenie i uchwalenie takiego dokumentu stanowi niezbędny warunek przy aplikowaniu o środki finansowe.

Celem działania „Odnowa i rozwój wsi” jest poprawa jakości życia na obszarach wiejskich poprzez zaspokojenie potrzeb społecznych i kulturalnych mieszkańców wsi oraz promowanie obszarów wiejskich. Działanie umożliwi rozwój tożsamości społeczności wiejskiej, zachowanie dziedzictwa kulturowego i specyfikacji obszarów wiejskich oraz wpłynie na rozwój ich atrakcyjności turystycznej i inwestycyjnej. W ramach działania pomocą finansową zostaną objęte projekty dotyczące:

- Budowa, przebudowa oraz zmiana nawierzchni dróg oraz ciągów pieszych,
- Zagospodarowanie centrum miejscowości,
- Budowa sieci kanalizacyjnej lub przydomowych oczyszczalni ścieków;
- Budowa sieci dostępu do Internetu.

Plan Odnowy Miejscowości zyskał również poparcie władz samorządowych gminy Horodło, w skład której wchodzi sołectwo Poraj.

Projekty będą składane przez samorząd gminy, do właściwych instytucji wdrażających, w celu uzyskania finansowego wsparcia ze źródeł zewnętrznych.

Plan Odnowy Miejscowości Poraj ma za zadanie m.in. nakreślić wizję projektów realizowanych w przyszłości, oraz przyczynić się do promocji walorów i wartości charakterystycznych dla tej miejscowości.

Plan ma charakter dynamiczny i mogą być do niego nanoszone nowe pomysły, inicjatywy, zadania oraz aktualne informacje.

1. Charakterystyka miejscowości:

Obszarem realizacji Planu Odnowy Miejscowości Poraj jest obszar tej miejscowości a czas jego realizacji obejmuje lata 2015 – 2022.

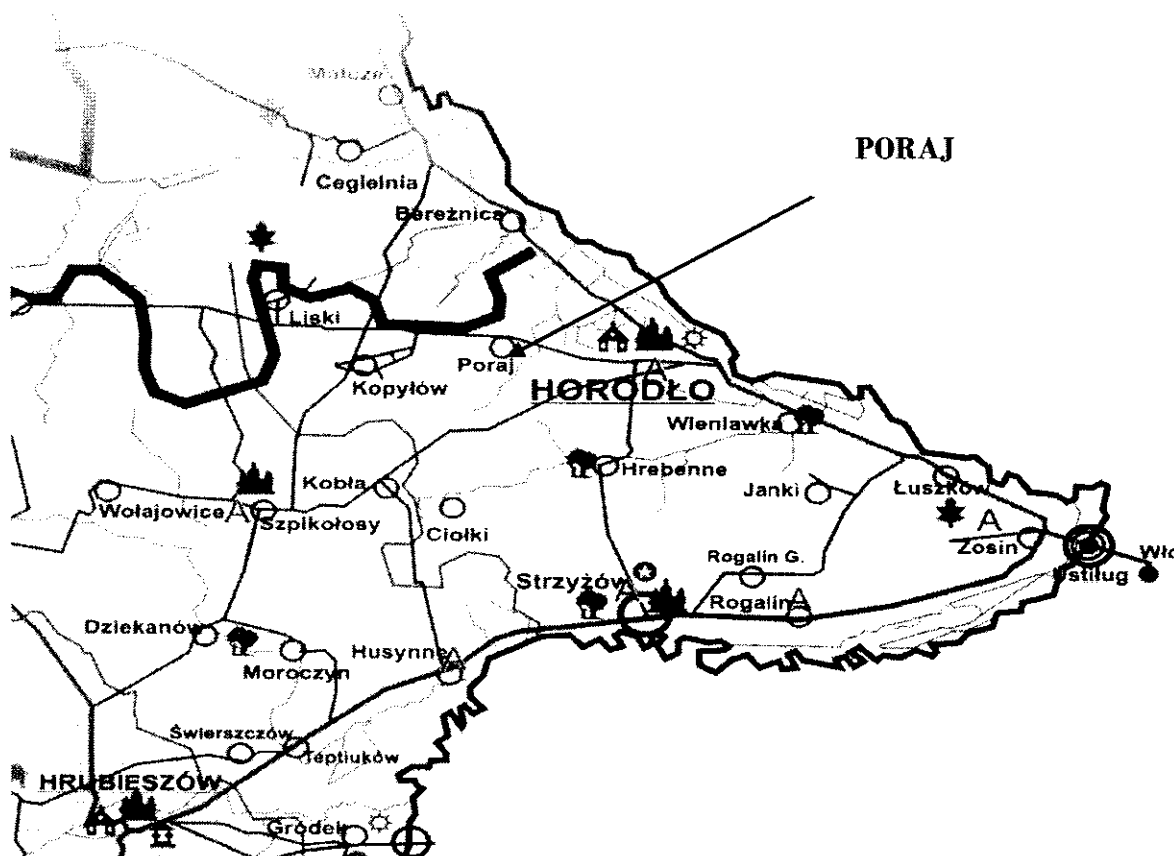
Poraj to wieś, położona w gminie Horodło, powiat hrubieszowski, województwo lubelskie. Sąsiednie miejscowości to: na północ Bereznica, na wschód – Horodło na zachód Kopyłów. Miejscowość w granicach administracyjnych zajmuje powierzchnię 459 ha.

Liczba mieszkańców w miejscowości to 195 osób.

Struktura ludności wg płci, w miejscowości wyraża się w przewadze liczby mężczyzn nad liczbą kobiet. Na 107 mężczyzn przypadają 88 kobiety (*dane demograficzne na dzień 31.12.2014 r. zgromadzone w USC Horodło*).

Historia miejscowości Poraj jest bezpośrednio związana z miejscowością sąsiednią tj. Horodło.

W dniu 10 października 1861 r. na fali ówczesnych nastrojów politycznych w Królestwie Polskim, pod Horodłem od strony miejscowości Poraj odbyła się ogromna wielotysięczna manifestacja ludności rozmaitych stanów i wyznań, przybyłej tu z różnych części Rzeczypospolitej, dla uczczenia 448 rocznicy Unii Horodelskiej. Władze carskie nie wpuściły manifestantów do Horodła, nie przeszkodziło im to jednak zebrać się na polach poza Horodłem. W manifestacji brali udział duchowni obrządku rzymskiego i unickiego. Na pamiątkę tych wydarzeń usypano kopiec i ustawiono drewniany krzyż. Jest to jedna z części odwiedzanych atrakcji turystycznych.



Układ zagospodarowania przestrzennego miejscowości - przeważa zabudowa mieszkaniowa i zagrodowa.

Przez miejscowość Poraj przebiega droga powiatowa nr 3404 L łącząca dwie drogi wojewódzkie Nr 816 w Horodle i Nr 844 w Teratynie gmina Uchanie. W miejscowości występują także drogi gminne: nr 111204 L, nr 111225 L, 111219 L oraz 111229 L.

Poraj jest miejscowością o charakterze rolniczym. Na terenie miejscowości przeważają gospodarstwa o małej powierzchni z niskim poziomem technologicznym.

Miejscowość Poraj jest częściowo położona w strefie Nadbużańskiego Obszaru Chronionego Krajobrazu.

Położenie wsi Poraj stanowi szansę rozwoju agroturystycznego miejscowości. Jej walory przyrodniczo – krajobrazowe, architektura wiejska, istnienie na terenie gminy atrakcyjnych w ujęciu historycznym obiektów oraz szlaków i tras

turystycznych stanowią podstawę do ukierunkowania działalności mieszkańców, władz w stronę rozwoju turystycznego. Podjęcie tego zadania umożliwi rozwój wsi, dzięki eskalacji odwiedzin turystów z Polski i zagranicy, to z kolei może przyczynić się do powstania gospodarstw agroturystycznych. Zmiana charakteru wsi z rolniczego na rolniczo – turystyczny może w znaczny sposób ograniczyć bezrobocie i marginalizację społeczności lokalnej. Ograniczeniu pauperyzacji wsi może służyć również aktywizacja społeczno – kulturalna oraz podniesienie standardu życia mieszkańców wsi. Realizacji tego kierunku służyć będą:

- budowa, przebudowa oraz zmiana nawierzchni dróg oraz ciągów pieszych,
- zagospodarowanie centrum miejscowości,
- budowa sieci kanalizacyjnej lub przydomowe oczyszczalnie ścieków;
- budowa sieci dostępu do Internetu.

2. Inwentaryzacja zasobów służących odnowie miejscowości

Dziedzictwo przyrodnicze:

- Teren Strzeleckiego Parku Krajobrazowego z otuliną;
- Nadbużański Obszar Chronionego Krajobrazu;

Infrastruktura techniczna:

- drogi gminne;
- droga powiatowa
- sieć energetyczna;
- sieć telefoniczna;

Gospodarka i rolnictwo:

- Gospodarstwa rolne (indywidualne);

Kapitał społeczny i ludzki:

- Koło Gospodyń Wiejskich

3. Ocena mocnych i słabych stron miejscowości

Mocne strony:

1. Bardzo dobre i dobre gleby;
2. Brak ruchu tranzytowego;
3. Korzystny stan środowiska naturalnego;
4. Piękne krajobrazy;
5. Położenie w „Euroregionie Bug”;
6. Brak przemysłu;
7. Wysoka aktywność społeczności lokalnej oraz jej zdolność do angażowania się w rozwój wsi.

Słabe strony:

1. Zły stan dróg powiatowych i gminnych;
2. Brak miejsca do spotkań mieszkańców wsi;
3. Peryferyjne położenie miejscowości, tzw. ściana wschodnia;
4. Niski poziom technologiczny gospodarstw;
5. Mała aktywność ekonomiczna mieszkańców;
6. Słabo rozwinięty sektor pozarolniczy;
7. Bezrobocie;
8. Niski poziom wykształcenia;
9. Niski poziom życia wśród części mieszkańców;
10. Mała powierzchnia gospodarstw;
11. Brak miejsca do spotkań mieszkańców wsi;
12. Brak możliwości aktywnego rozwoju mieszkańców w dziedzinie kultury;
13. Brak kanalizacji sanitarnej;
14. Brak zajęć pozalekcyjnych dla dzieci i młodzieży w czasie wolnym od nauki.

Szanse:

1. Zwiększenie funduszy na budowę, przebudowę oraz zmianę nawierzchni dróg oraz ciągów pieszych;
2. Inwestorzy;
3. Młodzi wracający po okresie kształcenia;
4. Poprawa dochodu z rolnictwa;
5. Wykorzystanie zasobów przyrodniczych;
6. Zwiększenie zainteresowania turystyką;
7. Zwiększenie atrakcyjności wsi;
8. Możliwość pozyskania środków finansowych pochodzących z Unii Europejskiej.
9. Promocja twórczości lokalnej,
10. Stworzenie wioski tematycznej.

Zagrożenia:

1. Postępująca degradacja i zły stan dróg;
2. Degradacja środowiska naturalnego;
3. Wkład własny w środkach zewnętrznych i jego ograniczenie;
4. Ciągłe zmiany w priorytetach, które mają być finansowane ze środków zewnętrznych;
5. Postępująca degradacja i zły stan dróg;
6. Niskie nakłady na inwestycje remontowo – modernizacyjne układów transportowych.

Zapewnienie rozwoju miejscowości oraz stworzenie jak najlepszych warunków życia mieszkańcom wsi Poraj stanowi priorytet w wyznaczaniu kierunków rozwoju sołectwa. Zgodnie z priorytetem oraz mając na uwadze wnioski z analizy słabych i mocnych stron, szans i zagrożeń planuje się następujące kierunki rozwoju wsi Poraj.

- Realizacja prac modernizacyjno – inwestycyjnych mających na celu poprawę stanu technicznego i podniesienia bezpieczeństwa na drogach w obrębie miejscowości;
- Budowa infrastruktury technicznej podnoszącej atrakcyjność wsi;
- Podniesienie estetyki miejscowości;
- Stworzenie warunków dla zagospodarowania wolnego czasu.

4. Opis planowanych zadań inwestycyjnych

Biorąc pod uwagę fakt, iż mieszkańcy Poraj chcą zmienić wizerunek swojej wsi, a proponowane zewnętrzne programy pomocowe są niepowtarzalną szansą dla skutecznego podjęcia działania, mieszkańcy podczas zebrania wiejskiego zdecydowali większością głosów o głównych zadaniach inwestycyjnych w ciągu najbliższych 7 lat.

Największe potrzeby mieszkańców wsi Poraj to:

- Budowa, przebudowa oraz zmiana nawierzchni dróg oraz ciągów pieszych,
- Zagospodarowanie centrum miejscowości,
- Budowa sieci kanalizacyjnej lub przydomowych oczyszczalni ścieków;
- Budowa sieci dostępu do Internetu.

4.1 Budowa, przebudowa oraz zmiana nawierzchni dróg oraz ciągów pieszych

Poprawa bezpieczeństwa mieszkańców poprzez rozbudowę infrastruktury technicznej.

W ramach inwestycji planowanym jest przebudowa drogi powiatowej oraz dróg gminnych przebiegających przez teren sołectwa Poraj.

4.2 Zagospodarowanie centrum miejscowości

Planuje się zagospodarowanie centrum miejscowości w celu podniesienia atrakcyjności turystyczno – rekreacyjnej miejscowości a także stworzenie warunków do budowy miejsca spotkań oraz wypoczynku.

4.3 Budowa sieci kanalizacyjnej lub przydomowych oczyszczalni ścieków:

Planuje się budowę sieci kanalizacyjnej lub przydomowych oczyszczalni ścieków z przyłączami w celu poprawy warunków bytowych mieszkańców oraz unormowanie gospodarki ściekowej na terenie miejscowości.

4.5 Budowa sieci dostępu do Internetu

Planuje się budowę sieci dostępu do Internetu, w celu poprawy jakości życia oraz zaspokojenia potrzeb mieszkańców wsi.

5. Harmonogram realizacji inwestycji

Lp.	Nazwa inwestycji	Czas realizacji	Oczekiwane rezultaty	Źródła finansowania			Koszt /orientacyjny/ w zł
				Budżet gminy	Fundusze UE	Inne	
1	Budowa, przebudowa oraz zmiana nawierzchni dróg oraz ciągów pieszych	2015 - 2022	- podniesienie standardu życia mieszkańców - poprawa estetyki miejscowości - poprawa bezpieczeństwa	36,37%	63,63%	-----	1 500 000
2	Zagospodarowanie centrum miejscowości	2015-2022	- podniesienie standardu życia mieszkańców - zaspokojenie potrzeb mieszkańców - poprawa estetyki	36,37%	63,63%	-----	1 000 000
3.	Budowa sieci kanalizacyjnej lub przydomowych oczyszczalni ścieków.	2015-2022	- podniesienie standardu życia mieszkańców - zaspokojenie potrzeb mieszkańców - poprawa estetyki - unormowanie gospodarki ściekowej miejscowości	36,37%	63,63%	-----	1 500 000
4.	Budowa sieci dostępu do Internetu	2015-2022	- podniesienie standardu życia mieszkańców - zaspokajanie potrzeb mieszkańców - poprawa bezpieczeństwa	36,37%	63,63%	-----	50 000