

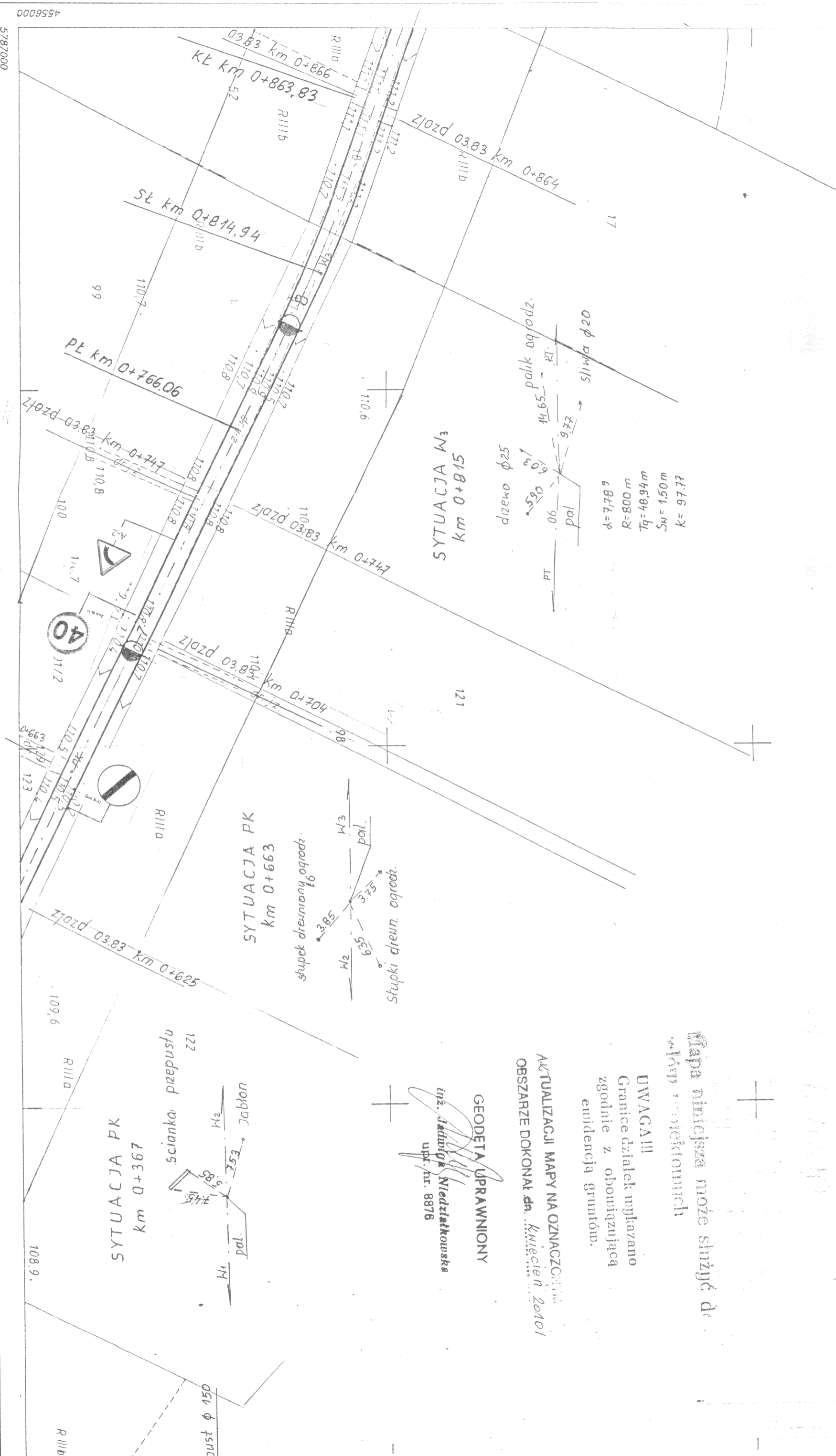
Mapa niniejsza może służyć do celów technicznych

UWAGA!!!
Granice działek wykazano zgodnie z obowiązującą ewidencją gruntów.

AKTUALIZACJI MAPY NA OZNACZONYM OBSZARZE DOKONAŁ DR. Kwiecień 2010

GEODETA UPRAWNIONY

inż. Jadwiga Niedziałkowska
upr. nr. 8876



253.132.134

wieś : GOGOLE

gmina : Gotymin Ośrodek

woj. : ciechanowskie

Mapa sytuacyjno – wysokościowa
skala 1:1000

1. Osnowa pozioma : układ państwowy "65"
2. Osnowa wysokościowa : poziom odniesienia "Kronstadt"
3. Treść mapy : z powiększenia mapy zasadniczej 1:2000
4. Mapa : siatka kwadratów i sytuacja skartowana i wykresiona na planie

86

LS-1

LS-1

16

109.4

108

101

011

17

ZAKŁAD USŁUG
 GEODEZYJNYCH I MARIPOGRAFICZNYCH
 "KRETA-ISTALOCIA"
 ul. Jędrzeja Miedzińskiego
 Miedźna, ul. Polna 9, 06-400 Ciechanów
 tel. (0-23) 872 38 47, 9 812 500 253
 NIP 508 110-69-79, REGON 136024089

Mgr inż. Stanisław Paczyński
 06-100 Pułtusk, ul. Słonowa 19
 upr. bud. og. proj. drog. Nr 116/70
 Lic. bud. og. proj. rob. drog. Nr 54/65

$k = 97.77m$
 $Sw = 150m$
 $Tp = 48.94m$
 $R = 800m$
 $6.877 = p$

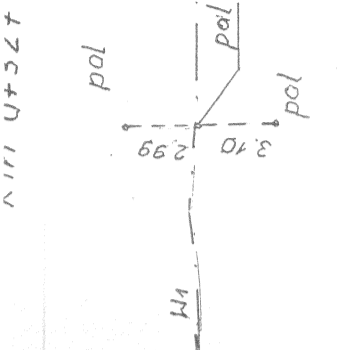
0.2ϕ d/m/15



Mapa niniejsza może służyć do
 celów reklamowych

UWAGA!!!
 Granice działek nylkazano
 zgodnie z obowiązującą
 ewidencją gruntów.

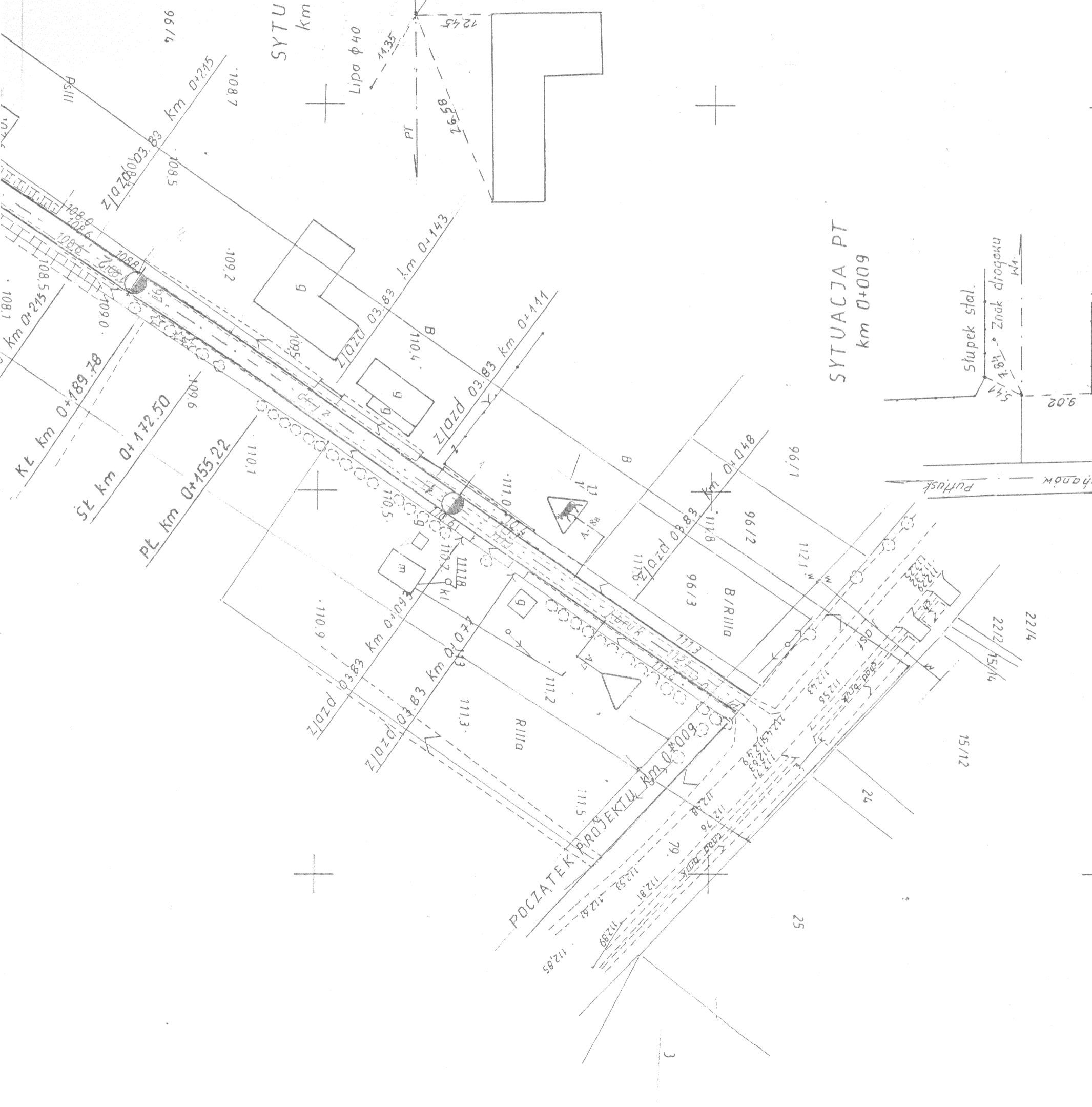
... IADRY NA OZNACZONYCH

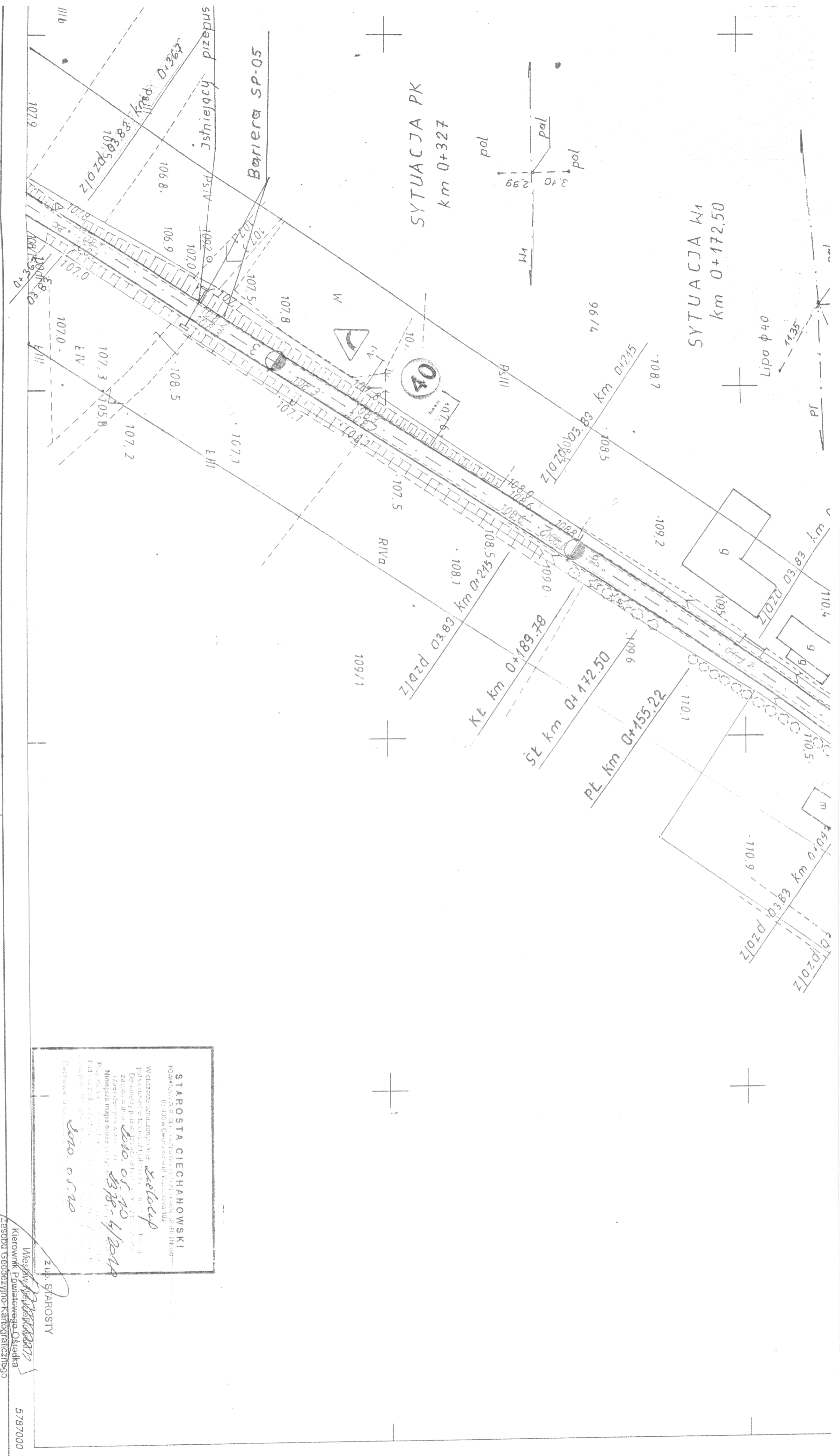


SYTUACJA W1
km 0+172.50

$r = 2.022 = r$
 $R = 10000\text{ m}$
 $Tq = 17.28\text{ m}$
 $SM = 0.15\text{ m}$
 $K = 34.56$

Lipa $\phi 40$





Układ arkuszy
253.132.132

Przedsiębiorstwo Usług Inżynieryjnych
" GEODEZJA " S. C.
ul. Batalionów Chtopskich 17a/17
06-400 Ciechanów
Kierownik/pracoby
mgr inż. Radosław Smyk

25.06.95 2378-9/95
De. zam.: 403/95

Poza wykazanymi na niniejszej mapie urzqdzeniami podziemnymi nie wyklucza się istnienia w terenie innych urzqdzeń i budowli podziemnych dla których brak jest informacji branżowych i nie zostały odnalezione w czasie inwentaryzacji geodezyjnej.

MAPA PRZETWORZONA Z MAPY ZASADNICZEJ
W SKALI 1 : 2000

STAROSTA CIECHANOWSKI
Miejscowość: Ciechanów, ul. Władysława IV 100
Województwo: Mazowieckie, powiat: Ciechanowski
Data: 20.05.2004
Niniejsza mapa może być używana do celów inżynierskich i geodezyjnych.
Ciechanów, dnia 20.05.2004

Z up. STAROSTY
Miejski Geodeta
Kierownik Powiatowego Ośrodka
Zasobu Geodezyjno-Kartograficznego
5787000