

**UCHWAŁA NR IV/34/2015
RADY GMINY CZARNA
z dnia 24 lutego 2015 r.**

w sprawie przystąpienia do sporządzenia zmiany Nr 13 Studium Uwarunkowań i Kierunków Zagospodarowania Przestrzennego Gminy Czarna, Powiat Łańcucki, Województwo Podkarpackie.

Działając na podstawie art. 18 ust. 2 pkt 5 i 15 ustawy z dnia 8 marca 1990 r. o samorządzie gminnym (tekst jednolity Dz.U. z 2013 r., poz. 594 z późn. zm.) oraz art. 9 ust. 1 w związku z art. 27 ustawy z dnia 27 marca 2003 r. o planowaniu i zagospodarowaniu przestrzennym (tekst jednolity Dz.U. z 2015 r., poz. 199)

**RADA GMINY CZARNA
uchwała co następuje:**

§ 1. Przystępuje się do sporządzenia zmiany Nr 13 Studium Uwarunkowań i Kierunków Zagospodarowania Przestrzennego Gminy Czarna Powiat Łańcucki, Województwo Podkarpackie, uchwalonego uchwałą Nr XXIII/216/2001 Rady Gminy w Czarnej z dnia 4 grudnia 2001 r. z późniejszymi zmianami, zwanego dalej zmianą Studium.


§ 2. Zmiana Studium dotyczy obszaru rolnego położonego w miejscowościach Czarna i Wola Mała, w obszarze kompleksów rolnych zlokalizowanych w sąsiedztwie rzeki Wisłok, oznaczonego kolorem czerwonym na załączniku graficznym Nr 1 do niniejszej uchwały, o powierzchni ok. 27,6 ha.

§ 3. W zmianie Studium określi się w szczególności obszary eksploatacji kruszywa naturalnego oraz kierunki ich zagospodarowania.

§ 4. Wykonanie uchwały powierza się Wójtowi Gminy Czarna.

§ 5. Uchwała wchodzi w życie z dniem podpisania.

Przewodniczący Rady Gminy



Zdzisław Jaromi

UZASADNIENIE

Do uchwały Nr IV/34/2015 Rady Gminy Czarna z dnia 24 lutego 2015 r. w sprawie przystąpienia do sporządzenia zmiany Nr 13 Studium Uwarunkowań i Kierunków Zagospodarowania Przestrzennego Gminy Czarna, Powiat Łańcucki, Województwo Podkarpackie.

Proponowany teren do sporządzenia zmiany Studium obejmuje obszar około 27,6 ha.

Celem opracowania Zmiany Nr 13 Studium jest określenie polityki przestrzennej gminy w tym zasad zagospodarowania przestrzennego.

Zmiana Studium dotyczy obszar rolnego położonego w miejscowościach Wola Mała i Czarna, w obszarze kompleksów rolnych zlokalizowanych w sąsiedztwie rzeki Wisłok, oznaczonego kolorem czerwonym na załączniku graficznym Nr 1 do niniejszej uchwały.

Omawiany teren w stanowi własność podmiotu gospodarczego oraz osób fizycznych. Obszar objęty zmianą Studium przeznaczony jest pod tereny rolne /RP produkcja rolna/.


Obszar położony jest na złożach kruszywa naturalnego i w związku z powyższym planuje się dopuszczenie wydobycia kruszywa naturalnego.

Opracowanie zmiany Studium pozwoli na określenie zasad zagospodarowania terenów eksploatacji kruszywa naturalnego wraz z niezbędnym układem komunikacyjnym oraz infrastrukturą techniczną.


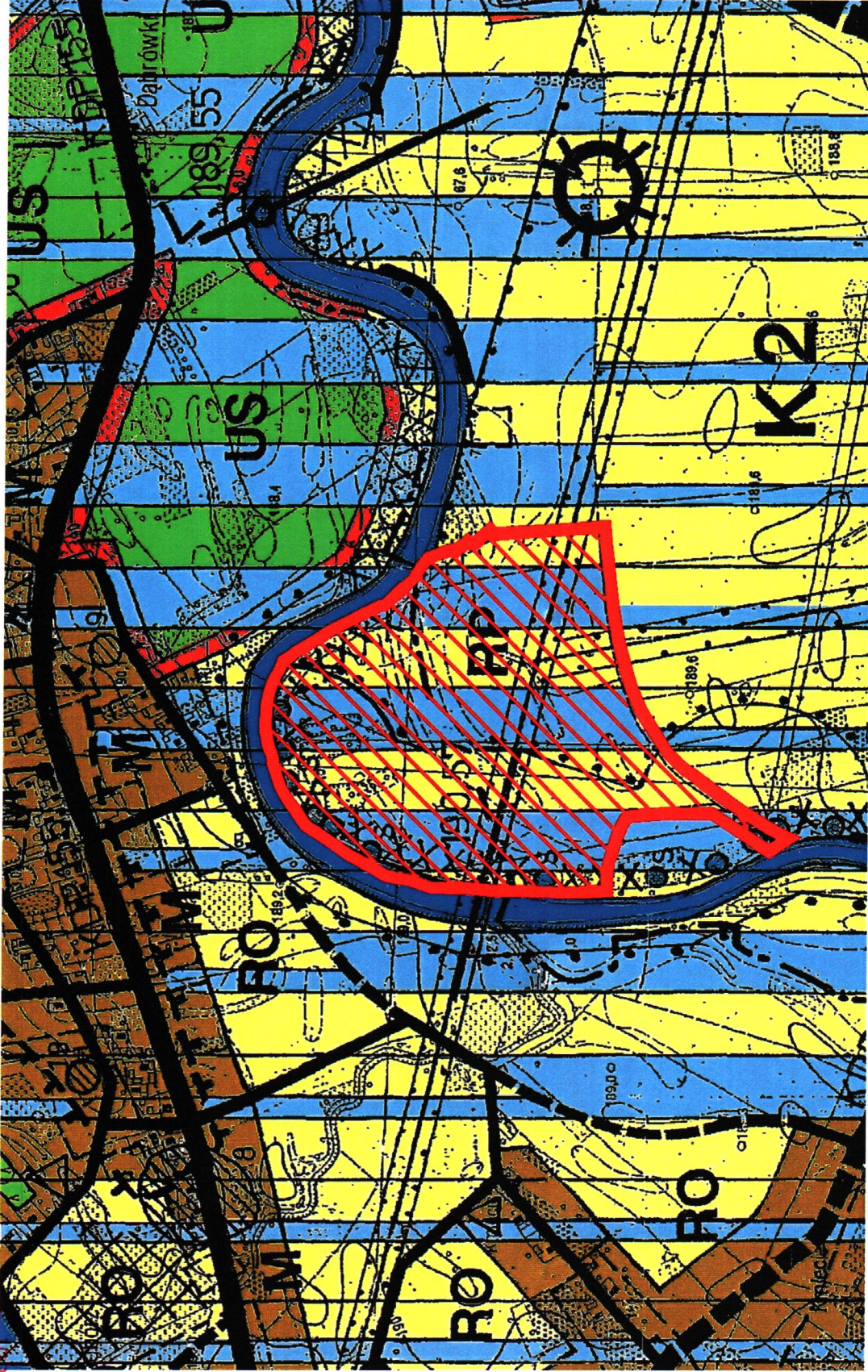
Na przedmiotowym obszarze obowiązuje Studium Uwarunkowań i Kierunków Zagospodarowania Przestrzennego uchwalone uchwałą Nr XXIII/216/2001 Rady Gminy w Czarnej z dnia 4 grudnia 2001 r. z późniejszymi zmianami.

Przedmiotem zmiany Studium będzie ustalenie zasad zagospodarowania obszarów położonych w granicy zmiany Studium.

W związku z powyższym opracowanie zmiany Studium jest zasadne.

Przewodniczący Rady Gminy

Zdzisław Jaromi

**RADA GMINY
w CZARNEJ
37-125 Czarna
powiat Łańcut**
**ZALĄCZNIK NR 1 DO UCHWAŁY NR IV/34/2015
RADY GMINY CZARNA
Z DNIA 24 LUTEGO 2015 R.**



ORIENTACYJNE GRANICE TERENU OBJĘTEGO ZMIANĄ NR 13 STUDIUM UWARUNKOWAŃ
I KIERUNKÓW ZAGOSPODAROWANIA PRZESTRZENNEGO GMINY CZARNA, POWIAT
ŁAŃCUCKI, WOJEWÓDZTWO PODKARPACIE.

Przewodniczący Rady Gminy
Zdzisław Jaromir
Zdzisław Jaromir