

Uchwała Nr XV/124/2011
Rady Gminy Czarna
z dnia 22 listopada 2011 r.

w sprawie przystąpienia do sporządzenia Miejscowego Planu Zagospodarowania Przestrzennego dla trasy przebiegu gazociągu i metanolociągu, w miejscowości Medynia Łańcucka, Gmina Czarna

Na podstawie art. 18 ust. 2 pkt. 5 ustawy z dnia 8 marca 1990 r. o samorządzie gminnym (tekst jedn. Dz.U. z 2001 r. Nr 142, poz.1591 ze zm.) oraz art. 3 ust. 1, art. 14 ust. 1 i 2 ustawy z dnia 27 marca 2003 r. o planowaniu i zagospodarowaniu przestrzennym (Dz.U. z 2003 r. Nr 80 poz. 717 ze zm.)

Rada Gminy Czarna
uchwala, co następuje

§ 1. Przystępuje się do sporządzenia Miejscowego Planu Zagospodarowania Przestrzennego dla trasy przebiegu gazociągu i metanolociągu, w miejscowości Medynia Łańcucka, Gmina Czarna, zwanego dalej planem.

§ 2. Plan obejmuje obszar o powierzchni ok. 0,83 ha, w miejscowości Medynia Łańcucka, położony po zachodniej stronie drogi wojewódzkiej, na północ od rzeki Wisłok, określony granicami na załączniku graficznym do niniejszej uchwały.

§ 3. Przedmiotem opracowania planu jest ustalenie zasad zagospodarowania terenu, w szczególności przebiegu trasy gazociągu i metanolociągu przez tereny leśne.

§ 4. Wykonanie uchwały powierza się Wójtowi Gminy Czarna.


§ 5. Uchwała wchodzi w życie z dniem podjęcia.

Przewodniczący Rady Gminy

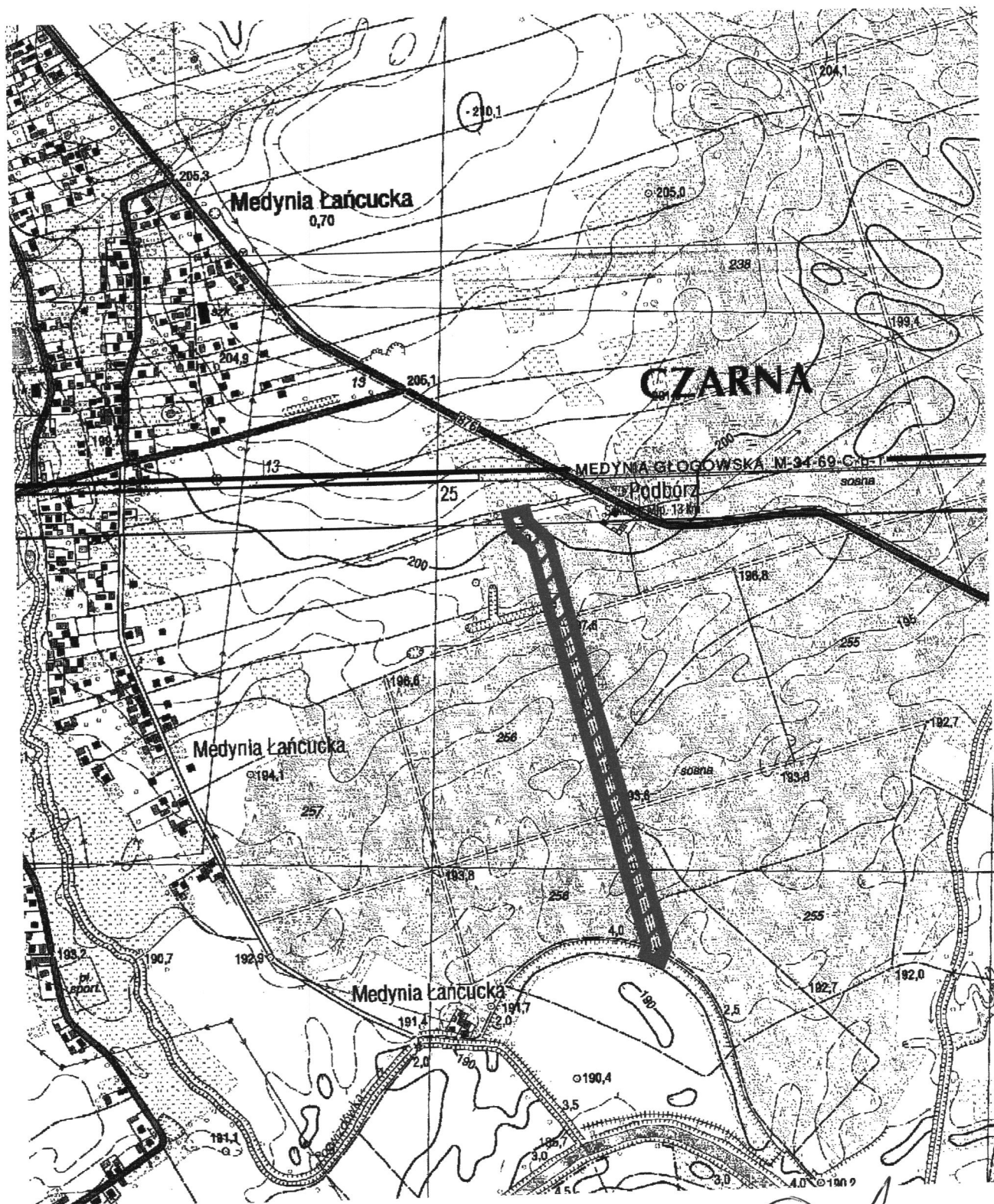


Zdzisław Jaromi

**ZAŁĄCZNIK NR 1 DO UCHWAŁY
NR XV/124/2011
RADY GMINY CZARNA
Z DNIA 22 LISTOPADA 2011 R.**



**ORIENTACYJNE GRANICE TERENU OBJĘTEGO MIEJSCOWYM
PLANEM ZAGOSPODAROWANIA PRZESTRZENNEGO DLA
TRASY PRZEBIEGU GAZOCIĄGU I METANOLOCIĄGU,
W MIEJSCOWOŚCI MEDYNIA ŁAŃCUCKA, GMINA CZARNA.**



Przewodniczący Rady Gminy

Zdzisław Jaromi

UZASADNIENIE

w sprawie przystąpienia do sporządzenia Miejscowego Planu Zagospodarowania Przestrzennego dla trasy przebiegu gazociągu i metanolociągu, w miejscowości Medynia Łańcucka, Gmina Czarna

Teren proponowany do objęcia opracowaniem miejscowego planu zagospodarowania przestrzennego, położony jest po zachodniej stronie drogi wojewódzkiej, na północ od rzeki Wisłok w miejscowości Medynia Łańcucka, Gmina Czarna.

Na terenie tym nie obowiązuje miejscowy plan zagospodarowania przestrzennego.

Obszar proponowany do objęcia opracowaniem miejscowego planu zagospodarowania przestrzennego wynosi ok. 0, 83 ha.

Omawiany teren w większości stanowi własność Skarbu Państwa, będący w zarządzie Państwowego Gospodarstwa Leśnego, Lasy Państwowe Nadleśnictwo Leżajsk oraz własność osób prywatnych.

Z uwagi na konieczność przeprowadzenia gazociągu i metanolociągu z odwiertu gazowego Pogwizdów 3 planuje się dopuszczenie przebiegu sieci infrastruktury technicznej przez tereny leśne wyznaczone w studium w granicach Zmiany Nr 8 SUIKZP Gminy Czarna.

W Studium Uwarunkowań i Kierunków Zagospodarowania Przestrzennego Gminy Czarna obszar ten wskazany jest pod:

Obszary leśne

Obszary leśne, oznaczone na rysunku symbolem RL, obejmują lasy istniejące i grunty leśne. Wszystkie lasy na terenie gminy, bez względu na stan własności, zaliczone są do ochronnych obszarów leśnych miasta Rzeszowa. Obowiązuje w nich zakaz realizacji budynków i budowli z wyjątkiem służących gospodarce leśnej, obronności ochronie zdrowia, oraz wypoczynkowi i obsłudze turystów. Wszelkie działania na terenie lasu, w tym dotyczące zagospodarowania turystycznego, muszą odbywać się zgodnie z wytycznymi zawartymi w planach urządzenia gospodarstwa leśnego. Jedyną dopuszczalną formą turystyki w lasach jest forma wędrowna. Obszary ośrodków produkcji leśnej, oznaczone na rysunku symbolem RLO, obejmują tereny istniejące zainwestowane jako ośrodki produkcji leśnej z możliwością ich dalszej rozbudowy bez pogarszania stanu środowiska przyrodniczego.


Wytyczne do uwzględnienia przy zagospodarowaniu terenu:

- konieczne sporządzenie miejscowego planu zagospodarowania terenu w celu określenia zasad zagospodarowania terenu, w szczególności przebieg trasy gazociągu i metanolociągu przez tereny leśne.

Planowane przeznaczenie terenu objętego planem nie jest zgodne z przeznaczeniem terenu w Studium. Uchwałą Nr XV/123/2011 Rady Gminy Czarna z dnia 22 listopada 2011 r. przystąpiono do sporządzenia zmiany Nr 8 Studium Uwarunkowań i Kierunków Zagospodarowania Przestrzennego Gminy Czarna, powiat łańcucki, Województwo Podkarpackie, uchwalonego uchwałą NR XXIII/216/2001 Rady Gminy w Czarnej z dnia 4 grudnia 2001 r. z późniejszymi zmianami.

Opracowanie planu uwzględni potrzeby realizacji inwestycji celu publicznego o znaczeniu ponadlokalnym, w związku z powyższym uzasadnione jest opracowanie planu.

Przewodniczący Rady Gminy



Zdzisław Jaromi