

**RADA GMINY
w Czarnej
pow. Łańcut**

**UCHWAŁA NR L/481/2010
RADY GMINY W CZARNEJ
z dnia 11 listopada 2010 r.**

w sprawie przystąpienia do sporządzenia zmiany Nr 6 Studium Uwarunkowań i Kierunków Zagospodarowania Przestrzennego Gminy Czarna, Powiat Łańcucki, Województwo Podkarpackie w miejscowości Dąbrówka.

Działając na podstawie art. 18 ust. 2 pkt. 15 ustawy z dnia 8 marca 1990 r. o samorządzie gminnym (tekst jedn. Dz.U. z 2001 r. Nr 142, poz. 1591 ze zm.) oraz art. 9 ust. 1 w związku z art. 27 ustawy z dnia 27 marca 2003 r. o planowaniu i zagospodarowaniu przestrzennym (Dz.U. z 2003 r. Nr 80 poz. 717 ze zm.) Rada Gminy w Czarnej uchwala co następuje.

§ 1 Przystępuje się do sporządzenia zmiany Nr 6 Studium Uwarunkowań i Kierunków Zagospodarowania Przestrzennego Gminy Czarna, Powiat Łańcucki, Województwo Podkarpackie w miejscowości Dąbrówka, uchwalonego uchwałą Nr XXIII/216/2001 Rady Gminy w Czarnej z dnia 4 grudnia 2001 r. z późniejszymi zmianami, zwanego dalej zmianą Studium.


§ 2 Zmiana Studium dotyczy obszaru położonego w miejscowości Dąbrówka, po wschodniej stronie drogi wojewódzkiej, oznaczonego kolorem czerwonym na załączniku graficznym Nr 1 do niniejszej uchwały, o powierzchni ok. 1,17 ha.

§ 3 W zmianie Studium określi się w szczególności obszary usług komercyjnych.

§ 4 Wykonanie uchwały powierza się Wójtowi Gminy Czarna.

§ 5 Uchwała wchodzi w życie z dniem podpisania.

Przewodniczący Rady Gminy


Zdzisław Jaromi

UZASADNIENIE

Do uchwały Nr L/481/2010 Rady Gminy w Czarnej
z dnia 11 listopada 2010 r.

w sprawie przystąpienia do sporządzenia zmiany Nr 6 Studium Uwarunkowań i Kierunków Zagospodarowania Przestrzennego Gminy Czarna, Powiat Łańcucki, Województwo Podkarpackie w miejscowości Dąbrówka.

Proponowany teren do sporządzenia zmiany Studium obejmuje obszar około 1,17 ha. Celem opracowania zmiany Nr 6 Studium jest określenie polityki przestrzennej gminy w tym zasad zagospodarowania przestrzennego dla obszaru położonego w miejscowości Dąbrówka - po wschodniej stronie drogi wojewódzkiej, oznaczony kolorem czerwonym na załączniku graficznym Nr 1 do niniejszej uchwały, o powierzchni ok. 1,17 ha.

Obszar objęty zmianą studium przeznaczony jest pod tereny usług publicznych. Z uwagi na wnioski inwestora zainteresowanego przekształceniem obszaru na teren usług komercyjnych, przystępuje się do zmiany studium w tym zakresie.


Na przedmiotowych obszarach obowiązuje Studium Uwarunkowań i Kierunków Zagospodarowania Przestrzennego uchwalone uchwałą Nr XXIII/216/2001 Rady Gminy w Czarnej z dnia 4 grudnia 2001 r. z późniejszymi zmianami.

Przedmiotem zmiany Studium będzie ustalenie przeznaczenia obszaru oraz zasad zabudowy i zagospodarowania terenów położonych w granicy zmiany Studium.

Z wnioskiem o opracowanie zmiany Studium wystąpił Wójt Gminy Czarna.


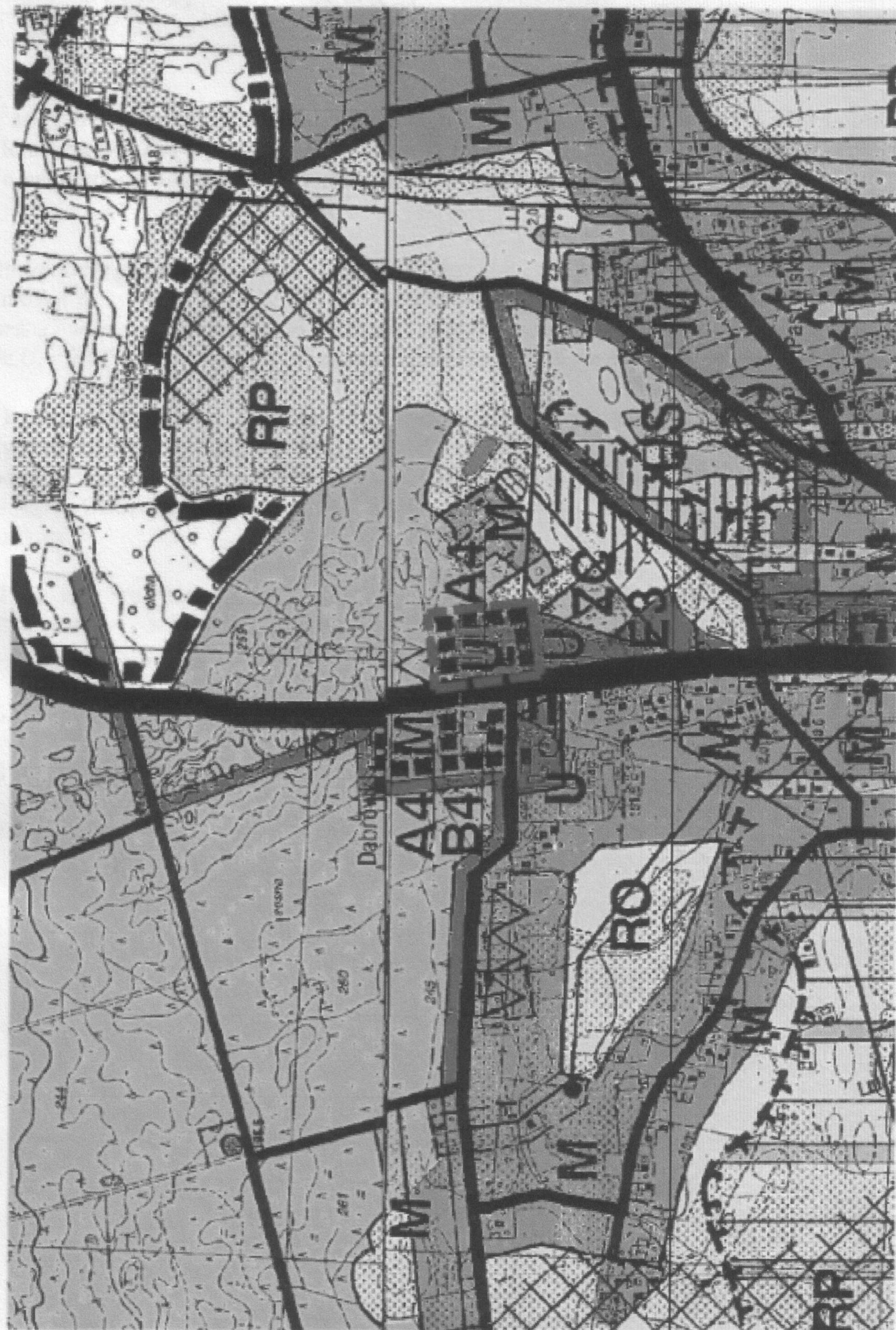
W związku z powyższym opracowanie zmiany Studium jest zasadne.

Przewodniczący Rady Gminy



Zdzisław Jaromi

ZALĄCZNIK NR 1 DO UCHWAŁY NR NR/681/2010
RADY GMINY W CZARNEJ
Z DNIA 11 listopada..... 2010 R.



ORIENTACYJNE GRANICE TERENU OBJĘTEGO ZMIANĄ NR 6 STUDIUM UWARUNKOWAŃ I KIERUNKÓW ZAGOSPODAROWANIA
PRZESTRZENNEGO GMINY CZARNA POWIAT ŁĄCUCKI, WOJEWÓDZTWO PODKARPACKIE W MIEJSCOWOŚCI DĄBRÓWKA.

Przewodniczący Rady Gminy
Zdzisław Jaromir