

Gardeja, dn. 30.05.2018 r.

UZGODNIENIE Nr 25/18

Kopię mapy do celów projektowych terenu inwestycji pod nazwą "Budowia sieci wodociągowej wraz z przyłączami w pasie drogi krajowej nr 55 i drogi wojewódzkiej nr 532 w miejscowości Gardeja" pod względem bezkolizyjności z infrastrukturą podziemną zarządzaną przez ZGK w m. Gardeja, której inwestorem jest **Gmina Gardeja ul. Kwidzyńska 27, 82-520 Gardeja.**

Uzgadnia się na warunkach:

1. Projektowana sieć wodociągowa wraz z przyłączami do budynków **nie koliduje** z infrastrukturą podziemną zarządzaną przez ZGK w Gardeji.
2. Sieć wodociągową wraz z przyłączami do budynków należy wykonać zgodnie z przedstawionym projektem.
3. Sieć wodociągową należy wpiąć do wiejskiej sieci wodociągowej w m. Gardeja /miejsce wpięcia zaznaczono na planie/.
4. Przed przystąpieniem do eksploatacji nowej sieci wodociągowej należy zgłosić ją (przed zasypaniem) do ZGK w Gardeji celem dokonania Odbioru Technicznego oraz wpięcia do istniejącej sieci.
5. Wszystkie uszkodzenia istniejącej sieci infrastruktury podziemnej, a nie zaznaczonych na planie z racji prowadzonych robót należy usunąć kosztem i staraniem inwestora lub wykonawcy.
6. Inwestor po zakończeniu robót budowlanych zobowiązany jest do wykonania inwentaryzacji geodezyjnej powykonawczej i przekazanie jednego egzemplarza do ZGK Gardeja.
7. Inwestor (wykonawca) udziela na wykonany zakres prac gwarancję.
8. Uzgodnienie ważne jest przez okres 1 roku od daty jego wystawienia.

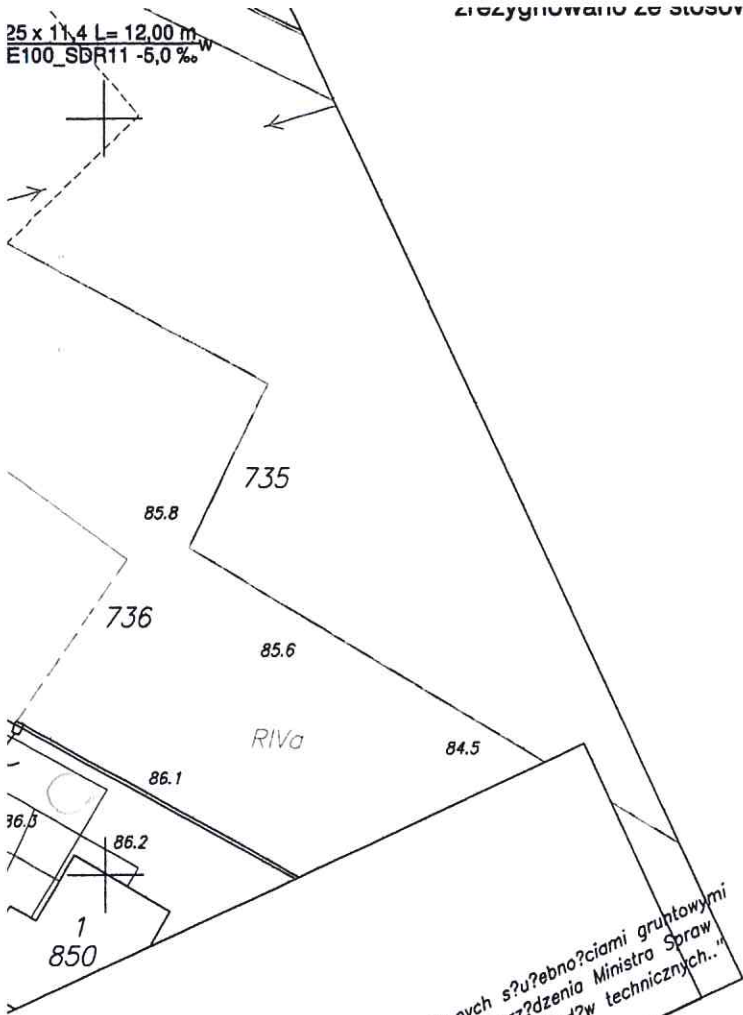
Kierownik Zakładu
Gospodarki Komunalnej


Mateusz Lipski

ZA ZGODNOŚĆ
Z ORYGINAŁEM


Otrzymują: 1x wnioskodawca, 1x aa.

25 x 11,4 L= 12,00 m
E100_SDR11 -6,0 %



o cel?w projektowych nie wyr??niono grunt?w obci??onych s?u?ebno?ciami gruntowymi
i w ksi?gach wieczystych na podstawie ? 80.5, 80.6 Rozporz?dzenia Ministra Spraw
wych i Administracji z dnia 9 listopada 2011 r "w sprawie standard?w technicznych.."

UZGODNIENIE N: 25.1P
ZAKRESIE I. Z ISTNIAJĄCĄ
SIECIĄ WODOCIĄGOWĄ I KANALIZACYJNĄ
ZCK GARDEJA.
TREŚĆ UZGODNIENIA W ZAŁĄCZNIKU
GARDEJA DNIA 30.05.17
PODPIS [Signature]

LEGENDA

- BUDOWA SIECI WODOCIĄGOWEJ
- SIEĆ WOD. WYŁ. Z EKSPLOATACJI
- ISTN. SIEĆ ELEKTROENERGETYCZNA
- ISTN. SIEĆ TELETECHNICZNA
- ISTN. SIEĆ WODOCIĄGOWA
- ISTN. SIEĆ KANALIZACYJNA
- GRANICA DZIAŁKI

ZA ZGODNOŚĆ
Z ORYGINAŁEM
[Signature]

sbp
san-bud projekt

| | | | | | | | |
|---|------------------------|--|--|----------|--|--|------------|
| Nazwa firmy | | SAN - BUD PROJEKT Krzysztof Winnicki 82-520 Gardeja, Bądkł 55H biuro@sanbudprojekt.com.pl, tel. 887-887-787 | | Inwestor | | Gmina Gardeja ul. Kwidzyńska 27 82-520 Gardeja | |
| Temat | | | | | | | Skala |
| Budowa sieci wodociągowej wraz z przyłączami w pasie drogi krajowej nr 55 i drogi wojewódzkiej nr 532 w miejscowości Gardeja. | | | | | | | 1:500 |
| Tytuł rys. | | | | | | | Data |
| PZT - Budowa sieci wodociągowej wraz z przyłączami. | | | | | | | 06.08.2017 |
| Projektował: | mgr inż. Ireneusz Klak | POM/0223/PWOS/10 | | | | Nr rys. | |
| Sprawdzając: | Anita Jesiołkiewicz | POM/0222/PWOS/10 | | | | 1-1 | |
| Asystent projektanta: | Krzysztof Winnicki | ---- | | | | Nr strony | |

52



WZPD.4481.23.2018.IS

L.dz. 1/532

Gdańsk, 01 lutego 2018 r.

POLECONY
za zwrotnym potwierdzeniem odbioru

DECYZJA

Na podstawie art. 39 ust. 1 pkt 1, ust 1a oraz ust. 3 ustawy z dnia 21 marca 1985 r. o drogach publicznych (jt. Dz. U. z 2016 r. poz. 1440 ze zm.), § 140 rozporządzenia Ministra Transportu i Gospodarki Morskiej z dnia 2 marca 1999 r. w sprawie warunków technicznych, jakim powinny odpowiadać drogi publiczne i ich usytuowanie (Dz. U. z 2016 r., poz. 124), art. 104 ustawy z dnia 14 czerwca 1960 r. Kodeks postępowania administracyjnego (jt. Dz. U. z 2017 r. poz. 1257) oraz Uchwały Nr 1564/104/11 Zarządu Województwa Pomorskiego z dnia 27 grudnia 2011 r., ze zmianami upoważniającej Dyrektora Zarządu Dróg Wojewódzkich w Gdańsku Grzegorza Stachowiaka do wydawania decyzji administracyjnych w indywidualnych sprawach z zakresu administracji publicznej, po rozpatrzeniu wniosku Pana Krzysztofa Winnickiego prowadzącego działalność gospodarczą pod nazwą SAN-BUD Projekt Krzysztof Winnicki, Bądky 55H, 82-520 Gardeja, występującego z pełnomocnictwa Inwestora, Gmina Gardeja, ul. Kwidzyńska 27, 82-520 Gardeja,

I. zezwalam

Inwestorowi, Gminie Gardeja, ul. Kwidzyńska 27, 82-520 Gardeja, na zlokalizowanie w pasie drogi wojewódzkiej nr 532, urządzeń infrastruktury technicznej zgodnie z Projektem *Przebudowa sieci wodociągowej wraz z przyłączami w pasie drogi krajowej nr 55 i drogi wojewódzkiej nr 532 w miejscowości Gardeja*, tj. odcinków sieci wodociągowej wzdłuż w pasie drogowym drogi wojewódzkiej oraz jednego przejścia poprzecznego sieci wodociągowej pod drogą wojewódzką nr 532, działka nr 411, w miejscowości Gardeja, pod następującymi warunkami:

1. wykonania przejścia poprzecznego z zastosowaniem metody bez naruszania konstrukcji jezdni w rurze osłonowej na całej długości przejścia w pasie drogowym,
2. planowania robót w sprzyjających warunkach pogodowych (dodatnich temperatur).

Opieczętowany przez ZDW projekt – (zał. nr 1÷5) stanowi graficzną część niniejszego rozstrzygnięcia.

II. Uzgadniam

ww. projekt.

Uzasadnienie

Z uwagi na to, że niniejsze orzeczenie jest zgodne z wnioskiem Strony, zgodnie z art. 107 § 4 Kpa, odstępuję od uzasadnienia Decyzji.

Dodatkowo informuję, że:

1. Zgodnie z postanowieniami art. 3 pkt 11, art. 32 ust. 4 pkt 2 i art. 33 ust. 2 ustawy Prawo budowlane, Decyzja stanowi dla Inwestora podstawę do oświadczenia o posiadanym prawie dysponowania częścią gruntu pasa drogowego (w zakresie wynikającym z uzgodnionego Projektu) na cele budowlane.

ZA ZGODNOŚĆ
Z ORYGINAŁEM

2. **Decyzja nie uprawnia do rozpoczęcia robót na gruncie pasa drogowego.** Po uzyskaniu pozwolenia na budowę lub zgłoszeniu robót budowlanych, Inwestor powinien, zgodnie z obowiązkiem określonym w art. 40 ustawy o drogach publicznych, wystąpić z wnioskiem o udzielenie zezwolenia na zajęcie pasa drogowego w celu prowadzenia robót w pasie drogowym oraz umieszczenia urządzeń infrastruktury technicznej w pasie drogowym do Rejonu Dróg Wojewódzkich w Sztumie, ul. Żeromskiego 14, 82-400 Sztum, tel. (55) 277 24 83. W zezwoleniu na zajęcie pasa drogowego Kierownik RDW określi szczegóły wykonawstwa robót oraz **wysokość opłaty corocznej za umieszczenie urządzenia w pasie drogowym i opłaty za zajęcie pasa drogowego na czas robót**, zgodnie z Uchwałą Nr 386/XXV/04 Sejmiku Województwa Pomorskiego z dnia 19 lipca 2004 r. w sprawie ustalania wysokości stawek opłat za zajęcie pasa drogowego dróg wojewódzkich województwa pomorskiego. **Kierownik RDW może odmówić udzielenia zezwolenia na zajęcie pasa drogowego** jeżeli realizacja robót nie będzie zaplanowana w sposób ograniczający do minimum utrudnienia w ruchu pojazdów oraz ruchu pieszych oraz w terminach umożliwiającym uporządkowanie placu budowy przed sezonem zimowym.

Niniejsze zezwolenie traci ważność, jeżeli Inwestor w ciągu dwóch lat nie uzyska pozwolenia na budowę lub nie dokona zgłoszenia rozpoczęcia robót budowlanych.

Pouczenie

Od niniejszej decyzji służy stronom odwołanie do Samorządowego Kolegium Odwoławczego w Gdańsku. Odwołanie wnosi się za pośrednictwem tutejszego organu w terminie 14 dni od dnia doręczenia decyzji.

W trakcie biegu terminu do wniesienia odwołania strona może zrzec się prawa do wniesienia odwołania wobec organu administracji publicznej, który wydał decyzję. Z dniem doręczenia organowi administracji publicznej oświadczenia o zrzeczeniu się prawa do wniesienia odwołania przez ostatnia ze stron postępowania, decyzja staje się ostateczna i prawomocna, co oznacza, iż decyzja podlega natychmiastowemu wykonaniu i brak jest możliwości zaskarżenia decyzji do Wojewódzkiego Sądu Administracyjnego. Nie jest możliwe skuteczne cofnięcie oświadczenia o zrzeczeniu się prawa do wniesienia odwołania.

Z. dp. ZARZĄDU
WOJEWÓDZTWA POMORSKIEGO

mgr inż. Andrzej Szlachetka
Kierownik RDW
Zarząd Dróg Wojewódzkich w Gdańsku

Otrzymują,

① Krzysztof Winnicki, SAN-BUD Projekt, Bądky 55H, 82-520 Gardeja,

Do wiadomości:

2. Rejon Dróg Wojewódzkich w Sztumie,

3. Aa.

Sprawa zwolniona z opłaty skarbowej zgodnie z załącznikiem część III ust. 44 pkt 2 ppkt 9 ustawy z dnia 16 listopada 2006 r. o opłacie skarbowej (t.j. Dz.U. z 2016 r., poz. 1287 ze zm.)

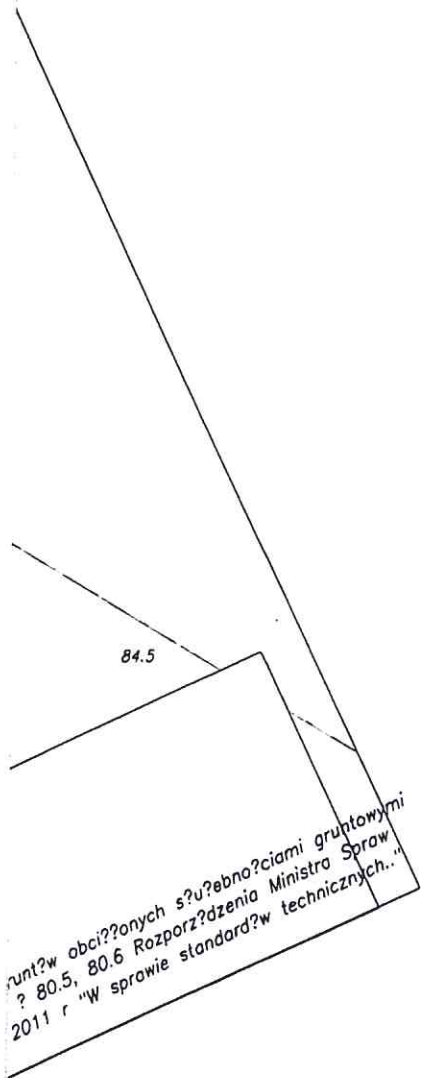
Sprawę prowadzi
Irena Skulska
Tel. 58 32 64 952

Administratorem danych jest Dyrektor Zarządu Dróg Wojewódzkich w Gdańsku, ul. Mostowa 11A, 80-778 Gdańsk, Dane przetwarzane są w celu realizacji zadań wynikających z obowiązków zarządcy drogi publicznej

Dane będą udostępnione wyłącznie podmiotom upoważnionym na podstawie przepisów prawa. Przysługuje Pani(u) prawo dostępu do treści swoich danych oraz ich poprawienia. Podanie danych jest obowiązkowe na podstawie ustawy z dnia 21 marca 1985 r. o drogach publicznych (t.j. Dz.U. z 2016 r., poz. 1440 ze zm.)

ZA ZGODNOŚĆ
Z ORYGINAŁEM

cropele@goldkio.gov.pl



W sprawie standardów technicznych...
 Rozporządzenia Ministra Spraw
 Wewnętrznych z dnia 2011 r.
 w sprawie standardów technicznych
 w zakresie obrotów s?u?ebno?ciami gruntowymi
 ? 80.5, 80.6

1
 HX.PD.44.8.1.23.2018.15
 01.02.2018

LEGENDA

- PRZEBUDOWA SIECI WODOCIĄGOWEJ
- SIEĆ WOD. WYŁ. Z EKSPLOATACJI
- ISTN. SIEĆ ELEKTROENERGETYCZNA
- ISTN. SIEĆ TELETECHNICZNA
- ISTN. SIEĆ WODOCIĄGOWA
- ISTN. SIEĆ KANALIZACYJNA
- GRANICA DZIAŁKI

ZA ZGODNOŚĆ
 Z ORYGINAŁEM


[Signature]

sbp
san-bud projekt

| | | | |
|--|------------------------|--|-----------------------|
| Nazwa firmy SAN - BUD PROJEKT Krzysztof Winnicki 82-520 Gardeja, Bądkł 55H biuro@sanbudprojekt.com.pl, tel. 887-887-767 | | Inwestor Gmina Gardeja ul. Kwidzyńska 27 82-520 Gardeja | |
| Temat Przebudowa sieci wodociągowej wraz z przyłączami w pasie drogi krajowej nr 55 i drogi wojewódzkiej nr 532 w miejscowości Gardeja. | | | Skala 1:500 |
| Tytuł rys. PZT - Przebudowa sieci wodociągowej wraz z przyłączami. | | | Data 06.08.2016 |
| Projektował: | mgr Inż. Ireneusz Klak | POM/0223/PWOS/10 | Nr rys. 1-1 |
| Sprawdzając: | Anita Jesiołkiewicz | POM/0222/PWOS/10 | |
| Asystent projektanta: | Krzysztof Winnicki | --- | Nr strony |

[Signature]

Profil podłużny sieci wodociągowej Skala 1:100/250
 Przebudowa sieci wodociągowej wraz z przyłączami w pasie
 55 i drogi wojewódzkiej nr 532 w miejscowości Gardeja.
 nr 411, 1042, obręb Gardeja, jedn. ewid. 2207022_Gardeja



Wzrostek nr 2
 Wzrostek nr 2
 z dnia 01.02.2018

W18
 W18

ZŁOŻONOŚĆ
 Z ORYGINAŁEM

| | | | |
|--|------------------|--|-------------------------|
| I - BUD PROJEKT zysztol Winnicki Gardeja, Bądko 55H projekt.com.pl, tel. 887-887-767 | | Inwestor Gmina Gardeja ul. Kwizdyńska 27 82-520 Gardeja | |
| ci wodociągowej wraz z przyłączami w pasie drogi krajowej nr 55 i drogi wojewódzkiej nr 532 w miejscowości Gardeja. | | | Skala 1:100 1:250 |
| ci wodociągowej - Przebudowa sieci wodociągowej wraz z przyłączami. | | | Data 06.08.2016 |
| inż. Ireneusz Klak | POM/0223/PWOS/10 | | Nr rys. 1-5 |
| a Jesiołkiewicz | POM/0222/PWOS/10 | | Nr strony |
| zysztol Winnicki | --- | | |

SP

Profil podłużny sieci wodociągowej Skala 1:100/100
 Przebudowa sieci wodociągowej wraz z przyłączami w pasie
 ej nr 55 i drogi wojewódzkiej nr 532 w miejscowości Gardeja.
 . nr 411, 1042, obręb Gardeja, jedn. ewid. 2207022_Gardeja

Rze

Rze

Zaę

Od

Śre


Dł

3
 NXP.04481.23.2018.15
 01.02.2018

ZA ZGODNOŚĆ
 Z ORYGINAŁEM



sbp
san-bud projekt

| | | | |
|--|------------------|---|-------------------------|
| W - BUD PROJEKT zysztol Winnicki D Gardeja, Bąki 55H rojekt.com.pl, tel. 887-887-767 | | Inwestor Gmina Gardeja ul. Kwidzyńska 27 82-520 Gardeja | |
| ci wodociągowej wraz z przyłączami w pasie drogi krajowej nr 55 i drogi wojewódzkiej nr 532 w miejscowości Gardeja. | | | Skala 1:100 1:100 |
| i wodociągowej - Przebudowa sieci wodociągowej wraz z przyłączami. | | | Data 06.08.2016 |
| r inż. Ireneusz Klak | POM/0223/PWOS/10 | | Nr rys. 1-6 |
| ta Jesiolkiewicz | POM/0222/PWOS/10 | | Nr strony |
| zysztol Winnicki | ---- |  | |

Profil podłużny sieci wodociągowej Skala 1:100/250
 Przebudowa sieci wodociągowej wraz z przyłączami w pasie
 wej nr 55 i drogi wojewódzkiej nr 532 w miejscowości Gardeja.
 z. nr 411, 1042, obręb Gardeja, jedn. ewid. 2207022_Gardeja

Rz
 Rz
 Za
 Oc
 Śr
 —
 Dł

AKT
 NRPD. 4484/23.2018.15
 z dnia 01.02.2018

ZA ZGODNOŚĆ
 Z ORYGINAŁEM

sbp
san-bud projekt

| | | | |
|---|------------------|--|-------------------------|
| BUD PROJEKT rzysztof Winnicki ul. Gardeja, Bądk 55H projekt.com.pl, tel. 887-887-767 | | Inwestor Gmina Gardeja ul. Kwidzyńska 27 82-520 Gardeja | |
| sieci wodociągowej wraz z przyłączami w pasie drogi krajowej nr 55 i drogi wojewódzkiej nr 532 w miejscowości Gardeja. | | | Skala 1:100 1:250 |
| i wodociągowej - Przebudowa sieci wodociągowej wraz z przyłączami. | | | Data 06.08.2016 |
| r inż. Ireneusz Klak | POM/0223/PWOS/10 | | Nr rys. 1-7 |
| ta Jesiolkiewicz | POM/0222/PWOS/10 | | |
| ysztof Winnicki | ---- | | Nr strony |



GENERALNY DYREKTOR
DRÓG KRAJOWYCH I AUTOSTRAD

Gdańsk, dnia 22.05.2018r.

O.Gd-Z-3.4341.88.2018.ER

Polecony za zwrotnym potwierdzeniem odbioru

DECYZJA

Na podstawie art.39 ust. 1a, ust.3, ust.3a pkt 2 i ust.5 ustawy z dnia 21 marca 1985r. o drogach publicznych (tekst jednolity Dz. U. z 2017r. poz.2222 ze zm.) w nawiązaniu do § 140 Rozporządzenia Ministra Transportu i Gospodarki Morskiej z dnia 2 marca 1999r. w sprawie warunków technicznych, jakim powinny odpowiadać drogi publiczne i ich usytuowanie (t.j.Dz. U. z 2016r. poz.124) oraz art.104 ustawy z dnia 14 czerwca 1960r. - Kodeks Postępowania Administracyjnego (tekst jednolity Dz. U. z 2017r. poz.1257 ze zm.)

po rozpatrzeniu wniosku z dnia 16.05.2018r. (data wpływu do GDDKiA O/Gdańsk: dnia 19.05.2018r.) Pana Krzysztofa Winnickiego z firmy SAN-BUD PROJEKT , Bądky 55H, 82-520 Gardeja występującego z pełnomocnictwa Wójta Gminy Gardeja, ul.Kwidzyńska 27, 82-520 Gardeja

w sprawie: wydania zezwolenia na lokalizację sieci wodociągowej wraz z przyłączami w pasie drogowym drogi krajowej nr 55 w msc.Gardeja

I.Zezwalam Gminie Gardeja, ul.Kwidzyńska 27, 82-520 Gardeja na trzy przejścia sieci wodociągowej pod drogą krajową nr 55 i na lokalizację ww. przejść sieci wodociągowej w pasie drogowym drogi krajowej nr 55 (dz. nr 1042) w msc.Gardeja oraz na lokalizację sieci wodociągowej wraz z przyłączami wodociągowymi w pasie drogowym drogi krajowej nr 55 (dz. nr 1042) w msc.Gardeja na podstawie przedłożonego projektu z następującymi warunkami:

1. Trzy przejścia sieci wodociągowej pod drogą krajową nr 55 (w km 76+815, w km 76+852 i w km 76+924) wykonać bez naruszania konstrukcji nawierzchni jezdni metodą **przewiertu sterowanego** w rurach dwuwarstwowych RC i na głębokości zgodnie z projektem. Ze względu na zastosowanie rur dwuwarstwowych RC odstąpiono od wymogu zastosowania rur ochronnych.
2. Na odcinku od W4 do W13 w pasie drogowym drogi krajowej nr 55 sieć wodociągową wykonać metodą przewiertu sterowanego.
3. Istniejącą sieć wodociągową w pasie drogowym drogi krajowej nr 55 planowaną do wyłączenia z eksploatacji należy unieczynnić. Zabrania się demontażu ww. sieci wodociągowej istniejącej w obrębie technicznych elementów drogi.
4. W związku z lokalizacją sieci wodociągowej wzdłuż drogi w pasie drogowym drogi krajowej nr 55 odcinkowo w chodnikach oraz naruszenia chodnika podczas wykonywania sieci wodociągowej wzdłuż drogi w pasie drogowym ww. drogi metodą przewiertu sterowanego należy odbudować chodnik w powyższych miejscach na całej szerokości. W tym celu należy opracować projekt odbudowy chodników na całej szerokości i uzgodnić w GDDKiA O/Gdańsk.
5. Wszelkie roboty w pasie drogowym wykonać poza sezonem zimowym w okresie gwarantującym zachowanie wymagań technologicznych.
6. Szczegóły techniczne określi oraz nadzór nad pracami w pasie drogowym drogi krajowej będzie pełnił Rejon GDDKiA w Tczewie.
7. Powyższa decyzja wywołuje skutki prawne po uzyskaniu pozwolenia na budowę lub dokonaniu zgłoszenia budowy albo wykonania robót budowlanych z zastrzeżeniem art. 29a ustawy z dnia 7 lipca 1994r. Prawo budowlane (t.j. Dz. U. z 2017r. poz.1332 ze zm.).
8. W Rejonie GDDKiA w Tczewie, ul.Armii Krajowej 84, wniosek o wydanie decyzji na prowadzenie robót w pasie drogowym ww. drogi powinien złożyć Wykonawca, natomiast wniosek o wydanie decyzji na umieszczenie urządzenia w pasie drogowym ww. drogi powinien złożyć Inwestor. W decyzji na prowadzenie robót w pasie drogowym zostanie

ustalona opłata za prowadzenie ww. robót w pasie drogowym ww. drogi, którą zostanie obciążony Wykonawca. W decyzji na umieszczenie urządzenia w pasie drogowym ww. drogi zostanie ustalona opłata roczna za umieszczenie urządzenia w pasie drogowym, którą zostanie obciążony Inwestor. Do wniosku na prowadzenie robót w pasie drogowym drogi krajowej należy załączyć projekt organizacji na czas robót prowadzonych w pasie drogowym drogi krajowej zaopiniowany w Komendzie Wojewódzkiej Policji i zatwierdzony w GDDKiA O/Gdańsk oraz projekt odbudowy chodników na całej szerokości uzgodniony w GDDKiA O/Gdańsk.

9. Odpowiedzialność wobec osób trzecich za szkody powstałe w trakcie realizacji inwestycji objętej niniejszą decyzją, a polegającej na trzech przejściach sieci wodociągowej pod drogą krajową nr 55 i na lokalizacji ww. przejść sieci wodociągowej w pasie drogowym drogi krajowej nr 55 (dz. nr 1042) w msc.Gardeja oraz na lokalizacji sieci wodociągowej wraz z przyłączami wodociągowymi w pasie drogowym drogi krajowej nr 55 (dz. nr 1042) w msc.Gardeja ponosi Inwestor.

10. Inwentaryzację powykonawczą dostarczyć do Rejonu GDDKiA w Tczewie.

II.Uzgodniam projekt pn.: „Budowa sieci wodociągowej wraz z przyłączami w pasie drogi krajowej nr 55 i drogi wojewódzkiej nr 532 w miejscowości Gardeja” w zakresie trzech przejść sieci wodociągowej pod drogą krajową nr 55 i lokalizacji ww. przejść sieci wodociągowej w pasie drogowym drogi krajowej nr 55 (dz. nr 1042) w msc.Gardeja oraz lokalizacji sieci wodociągowej wraz z przyłączami wodociągowymi w pasie drogowym drogi krajowej nr 55 (dz. nr 1042) w msc.Gardeja.

Decyzja niniejsza stanowi czasowe prawo do dysponowania nieruchomością na cele budowlane, zgodnie z art. 3 pkt 11 ustawy z dnia 7 lipca 1994r. Prawo budowlane (Dz. U. z 2017 r., poz. 1332 z późn. zm.), jednak nie stanowi podstawy do rozpoczęcia robót w pasie drogowym.

Strona może rozpocząć budowę urządzenia po uzyskaniu ostatecznej decyzji zezwalającej na zajęcie pasa drogowego – art. 40 ustawy z dnia 21.03.1985r. o drogach publicznych.

UZASADNIENIE

W pasie drogowym drogi krajowej nr 55 w msc.Gardeja istnieje sieć wodociągowa, która planowana jest do wyłączenia z eksploatacji. W miejsce ww. sieci projektowana jest nowa sieć wodociągowa. Trzy przejścia sieci wodociągowej pod drogą krajową nr 55 (dz. nr 1042) w msc.Gardeja w km 76+815, w km 76+852 i w km 76+924 zaprojektowane zostały metodą przewiertu sterowanego w rurach dwuwarstwowych RC. Ze względu na zastosowanie rur dwuwarstwowych RC odstąpiono od wymogu zastosowania rur ochronnych. Ponadto sieć wodociągowa zaprojektowana została w pasie drogowym drogi krajowej nr 55 w msc.Gardeja wzdłuż drogi przy czym na odcinku W4 do W13 metodą przewiertu sterowanego, a na pozostałych odcinkach wzdłuż drogi – metodą wykopu otwartego.

Biorąc powyższe pod uwagę Dyrektor Oddziału w Gdańsku GDDKiA zezwolił Gminie Gardeja, ul.Kwidzyńska 27, 82-520 Gardeja na trzy przejścia sieci wodociągowej pod drogą krajową nr 55 i na lokalizację ww. przejść sieci wodociągowej w pasie drogowym drogi krajowej nr 55 (dz. nr 1042) w msc.Gardeja oraz na lokalizację sieci wodociągowej wraz z przyłączami wodociągowymi w pasie drogowym drogi krajowej nr 55 (dz. nr 1042) w msc.Gardeja z warunkiem odbudowy chodników na całej szerokości i uzgodnił przedłożony projekt.

W myśl art. 39 ust. 5 ustawy z dnia 21 marca 1985r. o drogach publicznych (tekst jednolity Dz. U. z 2017r. poz.2222 ze zm.) jeżeli budowa, przebudowa lub remont drogi wymaga przełożenia urządzenia lub obiektu nie związanego z potrzebami zarządzania drogami lub potrzebami ruchu drogowego zlokalizowanego w pasie drogowym, koszt tego przełożenia ponosi jego właściciel.

Za prowadzenie robót w pasie drogowym zarządca drogi naliczy opłatę za prowadzenie robót w pasie drogowym zgodnie z art.40 ust.4 ustawy o drogach publicznych i obciąży ww. opłatą Wykonawcę robót.

Zgodnie z art.40 ust.3 i ust.5 ustawy o drogach publicznych za umieszczenie urządzenia infrastruktury technicznej niezwiązanego z potrzebami zarządzania drogami w pasie drogowym Inwestor winien dokonać opłat rocznych za każdy rok umieszczenia urządzenia w pasie drogowym. Opłaty naliczane są w oparciu o stawki podane w § 3 rozporządzenia Ministra Infrastruktury z dnia 18 lipca 2011r. w sprawie wysokości stawek opłat za zajęcie pasa drogowego dróg, których zarządcą jest Generalny Dyrektor Dróg Krajowych i Autostrad (t.j. Dz. U. z 2014r.poz.1608).

W decyzji na umieszczenie urządzenia niezwiązanego z potrzebami zarządzania drogami lub potrzebami ruchu drogowego – trzech przejść sieci wodociągowej pod drogą i lokalizacji sieci wodociągowej i przyłączy wodociągowych – w pasie drogowym, którą wyda Rejon GDDKiA w Tczewie Inwestor – **Gmina Gardeja, ul.Kwidzyńska 27, 82-520 Gardeja** - będzie obciążony opłatą za pierwszy rok umieszczenia urządzenia w pasie drogowym.

Za lata następne Inwestor będzie obowiązany uiścić opłatę roczną do dnia 15 stycznia każdego roku z góry za dany rok.


Obowiązek uiszczenia opłaty powstaje w momencie wykonania urządzenia i jego umieszczenia w pasie drogowym i trwa przez cały okres istnienia urządzenia w pasie drogowym.

POUCZENIE

Od niniejszej decyzji nie służy odwołanie, jednakże strona niezadowolona z decyzji może na podstawie art. 127 § 3 ustawy z dnia 14 czerwca 1960 r. Kodeks postępowania administracyjnego zwrócić się do Generalnego Dyrektora Dróg Krajowych i Autostrad z wnioskiem o ponowne rozpatrzenie sprawy, w terminie 14 dni od dnia doręczenia niniejszej decyzji. Jeżeli strona nie chce skorzystać z prawa do zwrócenia się z wnioskiem o ponowne rozpatrzenie sprawy, może wnieść na podstawie art. 52 § 3 ustawy z dnia 30 sierpnia 2002 r. - Prawo o postępowaniu przez sądami administracyjnymi (Dz. U. z 2016 r. poz. 718 z późn. zm.) do Wojewódzkiego Sądu Administracyjnego w Warszawie skargę na decyzję w terminie 30 dni od dnia doręczenia decyzji stronie. Wniosek o ponowne rozpatrzenie sprawy lub skargę na decyzję należy wnieść za pośrednictwem Oddziału w Gdańsku Generalnej Dyrekcji Dróg Krajowych i Autostrad (adres: ul.Subisława 5, 80-354 Gdańsk). Zgodnie z rozporządzeniem Rady Ministrów z dnia 16 grudnia 2003 r. w sprawie wysokości oraz szczegółowych zasad pobierania wpisu w postępowaniu przed sądami administracyjnymi (Dz. U. z 2003 r. Nr 221, poz. 2193 z późn. zm.) wpis od skargi na niniejszą decyzję do WSA w Warszawie wynosi 200 złotych. Jednocześnie organ informuje, że strona postępowania ma możliwość ubiegania się o zwolnienie od kosztów ww. wpisu albo przyznanie prawa pomocy. Dodatkowo zgodnie z art. 127a k.p.a. w trakcie biegu terminu do wniesienia wniosku o ponowne rozpatrzenie sprawy strona może, w formie oświadczenia przesłanego do GDDKiA Oddział w Gdańsku, zrzec się prawa do wniesienia wniosku o ponowne rozpatrzenie sprawy od wydanej decyzji. Z dniem doręczenia organowi administracji publicznej oświadczenia o zrzeczeniu się prawa do wniesienia wniosku o ponowne rozpatrzenie sprawy przez ostatnią ze stron postępowania, decyzja staje się ostateczna i prawomocna.

Integralną część powyższej decyzji stanowią opieczetowane pieczęcią GDDKiA O/Gdańsk załączniki graficzne (szt. 4).

Z upoważnienia
Generalnego Dyrektora Dróg Krajowych i Autostrad
ZASTĘPCA DYREKTORA ODDZIAŁU W GDAŃSKU


mgr inż. Waldemar Chejmanowski

Otrzymują:

1. Gmina Gardeja, ul.Kwidzyńska 27, 82-520 Gardeja – **pełnomocnik: Pan Krzysztof Winnicki, SAN-BUD PROJEKT, Bądky 55H, 82-520 Gardeja**

2.a/a

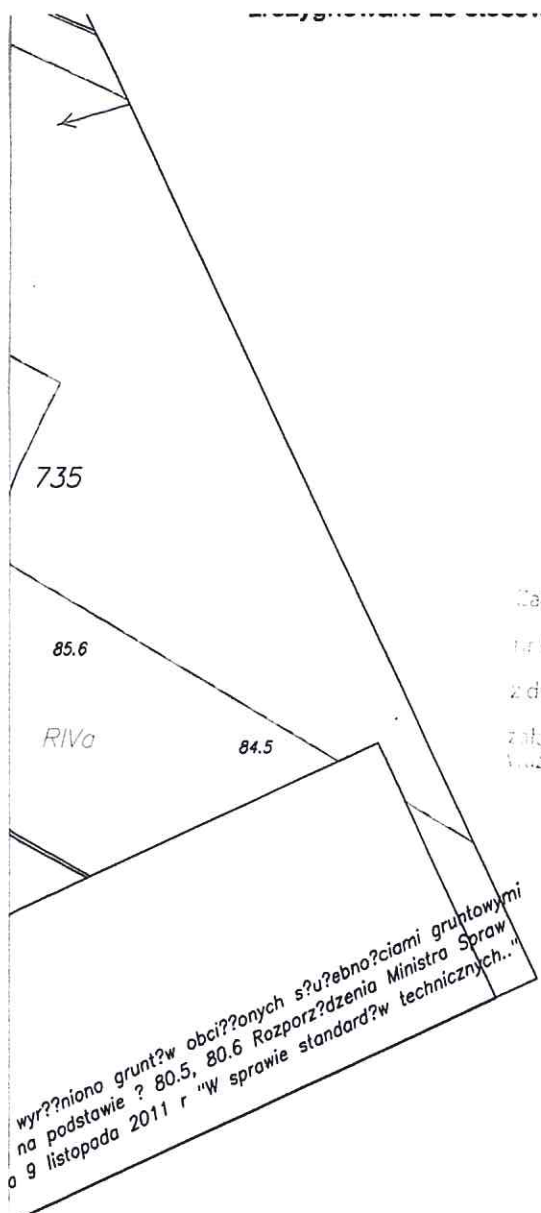
Do wiadomości:

1.Rejon GDDKiA w Tczewie

Zwolnione z opłaty skarbowej na podstawie załącznika część III ust.44 kol.4 pkt 9 ustawy z dnia 16 listopada 2006r. o opłacie skarbowej (t.j. Dz. U. z 2016r. poz.1827).

Sprawę prowadzi: Elżbieta Ropel
tel: 58 51-12-428
e-mail: eropel@gddkia.gov.pl

ZA ZGODNOŚĆ
Z ORYGINAŁEM



GENERALNA DYREKCJA DRÓG KRAJOWYCH I AUTOSTRAD
ODDZIAŁ W GDAŃSKU
 80-354 Gdańsk, ul. Subisława 5
 tel. 58 5112 400, fax 58 5112 405
 NIP 584-24-56-536

Załącznik graficzny do postanowienia/decyzji/opinii
 nr O.Gd.Z-3 .. 4341.88.2018.ER
 z dnia .. 22-05-2018 r.
 załącznik nr .. 1
 ważne wyłącznie z treścią postanowienia/decyzji/opinii

wyróżniono grunt w obcych s?u?ebno?ciami gruntowymi
 na podstawie ? 80.5, 80.6 Rozporządzenia Ministra Spraw
 o 9 listopada 2011 r "W sprawie standardów technicznych..."

LEGENDA

- BUDOWA SIECI WODOCIĄGOWEJ
- SIEĆ WOD. WYŁ. Z EKSPLOATACJI
- ISTN. SIEĆ ELEKTROENERGETYCZNA
- ISTN. SIEĆ TELETECHNICZNA
- ISTN. SIEĆ WODOCIĄGOWA
- ISTN. SIEĆ KANALIZACYJNA
- GRANICA DZIAŁKI

ZA ZGODNOŚĆ
 Z ORYGINAŁEM
[Signature]

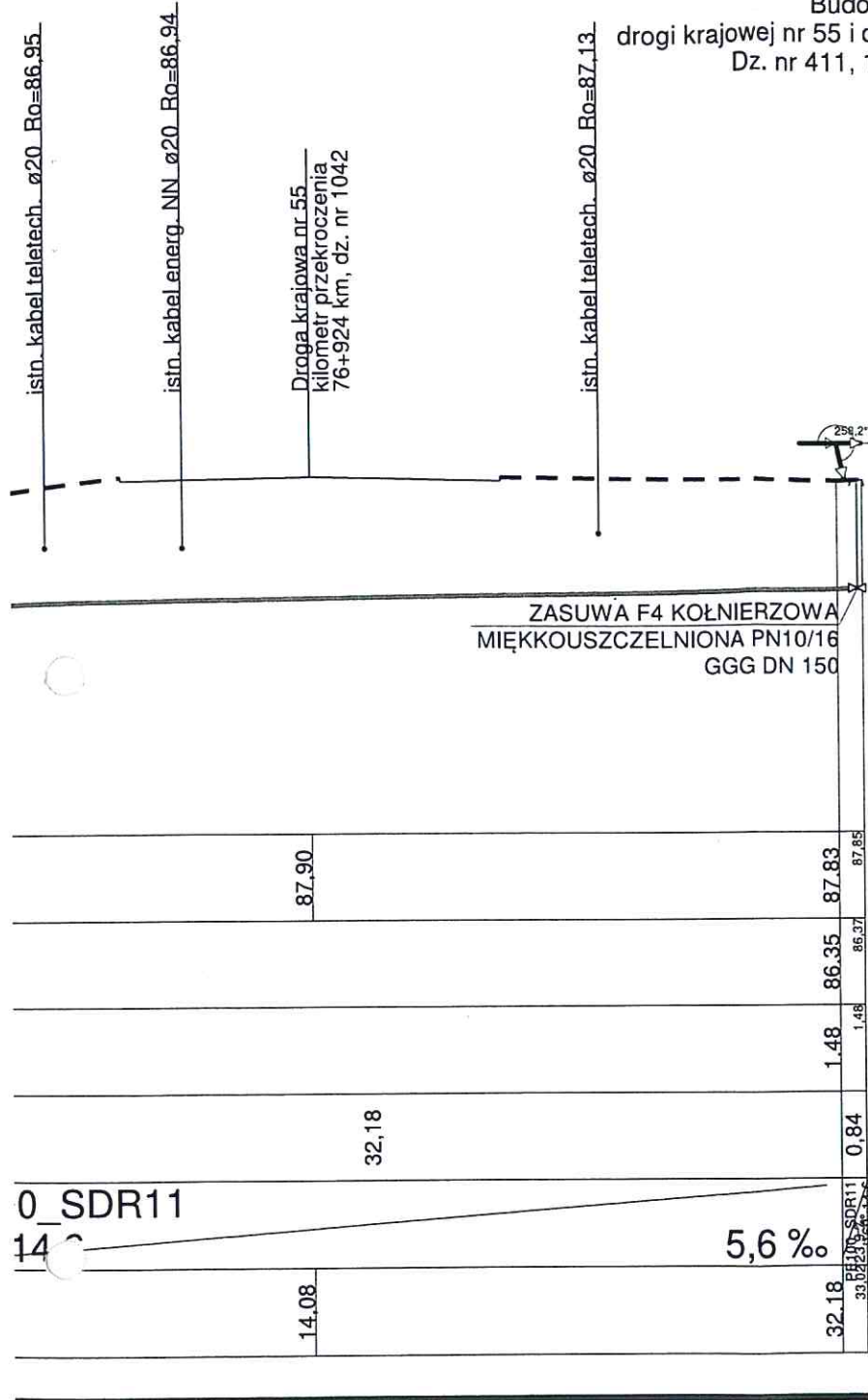
sbp
san-bud projekt

| | | | |
|--|------------------------|---|-----------------------|
| Nazwa firmy SAN - BUD PROJEKT Krzysztof Winnicki 82-520 Gardęja, Bądkł 55H biuro@sanbudprojekt.com.pl, tel. 887-887-767 | | Inwestor Gmina Gardęja ul. Kwidzyńska 27 82-520 Gardęja | |
| Temat Budowa sieci wodociągowej wraz z przyłączami w pasie drogi krajowej nr 55 I drogi wojewódzkiej nr 532 w miejscowości Gardęja. | | | Skala 1:500 |
| Tytuł rys. PZT - Budowa sieci wodociągowej wraz z przyłączami. | | | Data 06.08.2017 |
| Projektował: | mgr inż. Ireneusz Klak | POM/0223/PWOS/10 | Nr rys. 1-1 |
| Sprawdzając: | Anita Jesiołkiewicz | POM/0222/PWOS/10 | |
| Asystent projektanta: | Krzysztof Winnicki | ---- | Nr strony |

Profil podłużny sieci wodociągowej Skala 1:100/250
 Budowa sieci wodociągowej wraz z przyłączami w pasie drogi krajowej nr 55 i drogi wojewódzkiej nr 532 w miejscowości Gardeja.
 Dz. nr 411, 1042, obręb Gardeja, jedn. ewid. 2207022_Gardeja

GENERALNA DYREKCJA DRÓG KRAJOWYCH I AUTOSTRAD
ODDZIAŁ W GDAŃSKU
 80-354 Gdańsk, ul. Subisiawa 5
 tel. 58 5112 400, fax 58 5112 405
 NIP 584-24-56-536

Dołącznik graficzny do postanowienia/decyzji/opini
 nr O.Gd.Z-3 4341.88.2018.ER
 z dnia 22-05-2018v.
 załącznik nr 4
 Ważne wyłącznie z treścią postanowienia/decyzji/opini



ZA ZGODNOŚĆ
 Z ORYGINAŁEM
[Signature]

id W3 do W4 ułożyć pod DK 55
 irą PE 100RC SDR 11 - rura dwuwarstwowa
 id W4 do W13 ułożyć w gruncie
 irą PE 100RC SDR 11 - rura dwuwarstwowa
 id W22 do W26, W26 do W27, W27 do W30
 ęcie metodą przewiertu sterowanego
 warstwowa
 z żeliwa GGG. Połączenia kołnierzowe
 02/ PN 74303 - stal min. 1.7709
 owowe PN 16, SDR 11.
 ateriałów PN 16
 iczne od jednego producenta.
 rur, armatury i kształtek, określone są
 do niniejszego projektu.
 ich - według rysunków szczegółowych.
 r dwuwarstwowych PE100RC z płaszczem ochronnym
 ochronnej

W23
 W24

sbp
san-bud projekt

| | | | |
|--|------------------------|--|---------------------------------|
| Nazwa firmy SAN - BUD PROJEKT Krzysztof Winnicki 82-520 Gardeja, Bądk 55H biuro@sanbudprojekt.com.pl, tel. 887-887-767 | | Inwestor Gmina Gardeja ul. Kwidzyńska 27 82-520 Gardeja | |
| Temat Budowa sieci wodociągowej wraz z przyłączami w pasie drogi krajowej nr 55 i drogi wojewódzkiej nr 532 w miejscowości Gardeja. | | | Skala 1:100 1:250 |
| Tytuł rys. Profil podłużny sieci wodociągowej - Budowa sieci wodociągowej wraz z przyłączami. | | | Data 06.08.2017 |
| Projektował: | mgr inż. Ireneusz Klak | POM/0223/PWOS/10 | <i>[Signature]</i> |
| Sprawdzając: | Anita Jesiołkiewicz | POM/0222/PWOS/10 | Nr rys. 1-7 |
| Asystent projektanta: | Krzysztof Winnicki | ---- | <i>[Signature]</i> Nr strony |



GENERALNY DYREKTOR
DRÓG KRAJOWYCH I AUTOSTRAD

Gdańsk, dnia 25.06.2018r.

O.GD.Z-3.4341.118.2018.ER

Polecony za zwrotnym potwierdzeniem odbioru

DECYZJA

Na podstawie art. 155 w związku z art. 154 § 2 ustawy z dnia 14 czerwca 1960r. - Kodeks Postępowania Administracyjnego (tekst jednolity Dz. U. z 2017r. poz.1257 ze zm.)

po rozpatrzeniu wniosku z dnia 18.06.2018r. (data wpływu do GDDKiA O/Gdańsk: dnia 19.06.2018r.) Pana Krzysztofa Winnickiego z firmy SAN-BUD Projekt, Bądky 55H, 82-520 Gardeja występującego z pełnomocnictwa Wójta Gminy Gardeja, ul.Kwidzyńska 27, 82-520 Gardeja **w sprawie:** zmiany decyzji ostatecznej nr O.GD.Z-3.4341.88.2018.ER z dnia 22.05.2018r. w zakresie zmiany kilometrażu przejścia wodociągu pod drogą krajową nr 55 pomiędzy węzłami W19 do W23

Zmieniam decyzję ostateczną nr O.GD.Z-3.4341.88.2018.ER z dnia 22.05.2018r. zezwalającą Gminie Gardeja, ul.Kwidzyńska 27, 82-520 Gardeja na trzy przejścia sieci wodociągowej pod drogą krajową nr 55 i na lokalizację ww. przejść sieci wodociągowej w pasie drogowym drogi krajowej nr 55 (dz. nr 1042) w msc.Gardeja oraz na lokalizację sieci wodociągowej wraz z przyłączami wodociągowymi w pasie drogowym drogi krajowej nr 55 (dz. nr 1042) w msc.Gardeja:

1.w punkcie I.1. o treści: „Trzy przejścia sieci wodociągowej pod drogą krajową nr 55 (w km 76+815, w km 76+852 i w km 76+924) wykonać bez naruszania konstrukcji nawierzchni jezdni metodą **przewiertu sterowanego** w rurach dwuwarstwowych RC i na głębokości zgodnie z projektem. Ze względu na zastosowanie rur dwuwarstwowych RC odstąpiono od wymogu zastosowania rur ochronnych.”,

2. w zakresie załącznika graficznego nr 1 i nr 4 do decyzji ostatecznej

w następujący sposób:

1.punkt I.1. przyjmuje brzmienie: „Trzy przejścia sieci wodociągowej pod drogą krajową nr 55 (w km 76+815, w km 76+852 i w km **76+920**) wykonać bez naruszania konstrukcji nawierzchni jezdni metodą **przewiertu sterowanego** w rurach dwuwarstwowych RC i na głębokości zgodnie z projektem. Ze względu na zastosowanie rur dwuwarstwowych RC odstąpiono od wymogu zastosowania rur ochronnych.”,

2.Integralną część niniejszej decyzji stanowią opieczetowane pieczęcią GDDKiA O/Gdańsk zamienne załączniki graficzne nr 1 i nr 4 (szt. 2).

W pozostałej części decyzja ostateczna nr O.GD.Z-3.4341.88.2018.ER z dnia 22.05.2018r. pozostaje bez zmian.

UZASADNIENIE

Decyzją nr O.GD.Z-3.4341.88.2018.ER z dnia 22.05.2018r. Dyrektor Oddziału w Gdańsku GDDKiA zezwolił Gminie Gardeja, ul.Kwidzyńska 27, 82-520 Gardeja na trzy przejścia sieci wodociągowej pod drogą krajową nr 55 i na lokalizację ww. przejść sieci wodociągowej w pasie drogowym drogi krajowej nr 55 (dz. nr 1042) w msc.Gardeja oraz na lokalizację sieci wodociągowej wraz z przyłączami wodociągowymi w pasie drogowym drogi krajowej nr 55 (dz. nr 1042) w msc.Gardeja i uzgodnił projekt pn.: „Budowa sieci wodociągowej wraz z przyłączami w pasie drogi krajowej nr 55 i drogi wojewódzkiej nr 532 w miejscowości Gardeja” w zakresie trzech przejść sieci

wodociągowej pod drogą krajową nr 55 i lokalizacji ww. przejść sieci wodociągowej w pasie drogowym drogi krajowej nr 55 (dz. nr 1042) w msc.Gardeja oraz lokalizacji sieci wodociągowej wraz z przyłączami wodociągowymi w pasie drogowym drogi krajowej nr 55 (dz. nr 1042) w msc.Gardeja.


W dniu 19.06.2018r. do GDDKiA O/Gdańsk wpłynął wniosek Pana Krzysztofa Winnickiego z firmy SAN-BUD Projekt, Bądky 55H, 82-520 Gardeja występującego z pełnomocnictwa Wójta Gminy Gardeja, ul.Kwidzyńska 27, 82-520 Gardeja o zmianę decyzji nr O.GD.Z-3.4341.88.2018.ER z dnia 22.05.2018r. w zakresie zmiany kilometrażu przejścia wodociągu pod drogą krajową nr 55 pomiędzy węzłami W19 do W23 na kilometraż 76+920. Przejście wodociągu pod drogą krajową nr 55 zostanie wykonane metodą przewiertu sterowanego rurami dwuwarstwowymi typu RC.

Dyrektor Oddziału w Gdańsku GDDKiA przychylił się do wniosku strony i orzekł jak w sentencji decyzji.

POUCZENIE

Od niniejszej decyzji nie służy odwołanie, jednakże strona niezadowolona z decyzji może na podstawie art. 127 § 3 ustawy z dnia 14 czerwca 1960 r. Kodeks postępowania administracyjnego zwrócić się do Generalnego Dyrektora Dróg Krajowych i Autostrad z wnioskiem o ponowne rozpatrzenie sprawy, w terminie 14 dni od dnia doręczenia niniejszej decyzji. Jeżeli strona nie chce skorzystać z prawa do zwrócenia się z wnioskiem o ponowne rozpatrzenie sprawy, może wnieść na podstawie art. 52 § 3 ustawy z dnia 30 sierpnia 2002 r. - Prawo o postępowaniu przed sądami administracyjnymi (Dz. U. z 2016 r. poz. 718 z późn. zm.) do Wojewódzkiego Sądu Administracyjnego w Warszawie skargę na decyzję w terminie 30 dni od dnia doręczenia decyzji stronie. Wniosek o ponowne rozpatrzenie sprawy lub skargę na decyzję należy wnieść za pośrednictwem Oddziału w Gdańsku Generalnej Dyrekcji Dróg Krajowych i Autostrad (adres: ul.Subisława 5, 80-354 Gdańsk). Zgodnie z rozporządzeniem Rady Ministrów z dnia 16 grudnia 2003 r. w sprawie wysokości oraz szczegółowych zasad pobierania wpisu w postępowaniu przed sądami administracyjnymi (Dz. U. z 2003 r. Nr 221, poz. 2193 z późn. zm.) wpis od skargi na niniejszą decyzję do WSA w Warszawie wynosi 200 złotych. Jednocześnie organ informuje, że strona postępowania ma możliwość ubiegania się o zwolnienie od kosztów ww. wpisu albo przyznanie prawa pomocy. Dodatkowo zgodnie z art. 127a k.p.a. w trakcie biegu terminu do wniesienia wniosku o ponowne rozpatrzenie sprawy strona może, w formie oświadczenia przesłanego do GDDKiA Oddział w Gdańsku, zrzec się prawa do wniesienia wniosku o ponowne rozpatrzenie sprawy od wydanej decyzji. Z dniem doręczenia organowi administracji publicznej oświadczenia o zrzeczeniu się prawa do wniesienia wniosku o ponowne rozpatrzenie sprawy przez ostatnią ze stron postępowania, decyzja staje się ostateczna i prawomocna.

Z upoważnienia
Generalnego Dyrektora Dróg Krajowych i Autostrad
ZASTĘPCA DYREKTORA ODDZIAŁU W GDAŃSKU


mgr inż. Waldemar Chejmanowski

Otrzymują:

1. Gmina Gardeja, ul.Kwidzyńska 27, 82-520 Gardeja - **pełnomocnik: Pan Krzysztof Winnicki, SAN-BUD PROJEKT, Bądky 55H, 82-520 Gardeja**

2.a/a

Do wiadomości:

1.Rejon GDDKiA w Tczewie

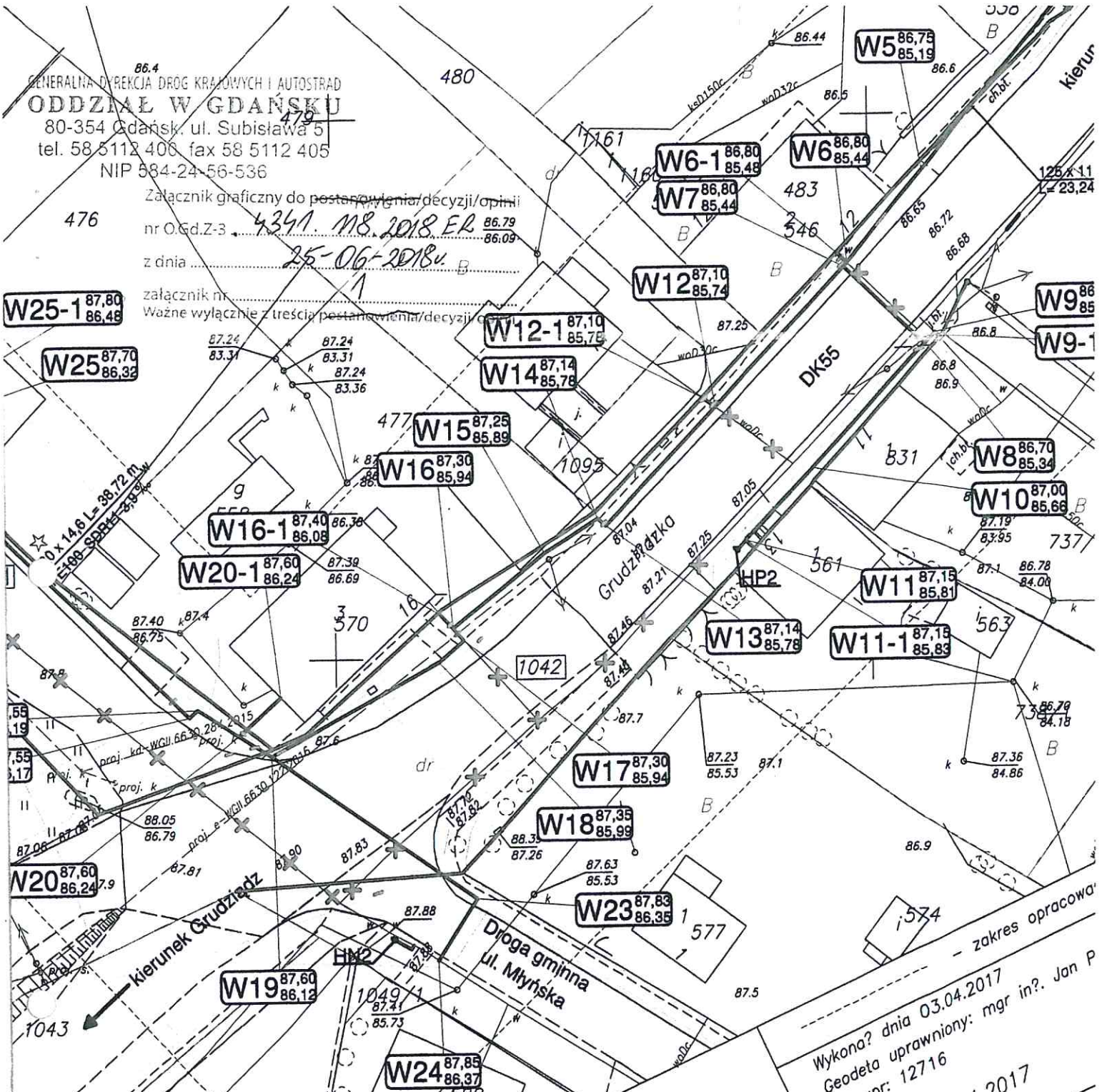
Zwolnione z opłaty skarbowej na podstawie załącznika część III ust.44 kol.4 pkt 9 ustawy z dnia 16 listopada 2006r. o opłacie skarbowej (t.j. Dz. U. z 2016r. poz.1827).

Sprawę prowadzi: Elżbieta Ropel
tel:58 51-12-428, eropel@gddkia.gov.pl

86.4
 GENERALNA DYREKCJA DRÓG KRAJOWYCH I AUTOSTRAD
ODDZIAŁ W GDANSKU
 80-354 Gdańsk, ul. Subisława 5
 tel. 58 5112 400 fax 58 5112 405
 NIP 584-24-56-536

Załącznik graficzny do postanowienia/decyzji/opinii
 nr O.Gd.Z-3 4341. MB. 2018 ER
 z dnia 25-06-2018v. B.

załącznik nr
 Ważne wyłącznie z treścią postanowienia/decyzji/opinii



1044/2
MAPA DO CELÓW PROJEKTOWYCH SKALA 1:500

1. Układ odniesienia osnowy poziomej - "2000"
2. Układ odniesienia osnowy wysokościowej - "Kronsztaedt 86"
3. Niniejsza mapa powstała poprzez wektoryzację rastra mapy zasadniczej w skali 1:500 oraz pomiaru uzupełniającego
4. Mapa nie może służyć do ustalania granic, gdyż nie badano stanu prawnego przebiegu granic, gdy? nie badano stanu prawnego nieruchomości
5. Granice i kontury ustalono na podstawie kolorów zielonych pozyskanych z bazy danych ewidencyjnych prowadzonej w systemie EMB
6. Nie wyklućza się istnienia w terenie innych nie wykazanych na niniejszej mapie elementów uzbrojenia podziemnego.
7. Nie wykonano wywiadów w instytucjach branżowych
8. Mapa w zakresie opracowania aktualna nadzie? 03.04.2017

Wykona? dnia 03.04.2017
 Geodeta uprawniony: mgr in?. Jan P
 nr. upr: 12716
 ID: 6640.304.2017

rskie
 1042

GENERALNA DIREKCJA DRÓG KRAJOWYCH I AUTOSTEJ
ODDZIAŁ W GDAŃSKU
 80-354 Gdańsk, ul. Subisława 5
 tel. 58 5112 400, fax 58 5112 405
 NIP 584-24-56-536

drogi k

Załącznik graficzny do postanowienia/decyzji
 nr O.Gd.Z-3 4341.18.2018.ER
 z dnia 25-06-2018r.
 załącznik nr 2
 Ważne wyłącznie z treścią postanowienia/decyzji

Droga krajowa nr 55
 kilometr przekroczenia
 76+920 km, dz. nr 1042

ZASUWA F4 KOŁNIERZOWA
 MIĘKKOUSZCZELNIONA PN10/16
 GGG DN 150

ZASUWA F4 KOŁNIERZ
 MIĘKKOUSZCZELNIONA PN
 GGG DN 150

| | | | | |
|----------------------------|-------|-------------------------|-------|----------------------|
| złedna terenu istniejącego | 83,00 | 87,60 | 87,85 | 87,83 |
| złedna osi rurociągu [m] | 86,12 | | | 86,35 |
| agłębienie osi rurociągu | 1,48 | | | 1,48 |
| dłegkości [m] | | | 23,22 | 6,75 |
| rednice, materiał | | PE100_SDR11 160x14,6 | | PE100_SC 160x14,6 |
| ługosc trasy [m] | 0,00 | 9,88 | | 23,22 |
| | | Spadek 9,9 ‰ | | |

0,0

W19

W23

UWAGI:

1. Sieć wodociągową na odcinku od W3 do W4 ułożyć pod DK 55 metodą przewiertu sterowanego rurą PE 100RC SDR 11 - rura dwuwarstwowa
2. Sieć wodociągową na odcinku od W4 do W13 ułożyć w gruncie metodą przewiertu sterowanego rurą PE 100RC SDR 11 - rura dwuwarstwowa
3. Sieć wodociągową na odcinku od W22 do W26, W26 do W27, W27 do W30 oraz od W19 do W23 ułożyć w gruncie metodą przewiertu sterowanego rurą PE 100RC SDR 11 - rura dwuwarstwowa
4. Armatura odcinająca i kształtki z żeliwa GGG. Połączenia kołnierzone na śruby zgodnie z normą PN 74302/ PN 74303 - stal min. 1.7709
5. Rury klasy PE100RC dwuwarstwowe PN 16, SDR 11.
6. Klasa ciśnień zastosowanych materiałów PN 16
7. Armatura, obudowy i skrzynki uliczne od jednego producenta. Wszelkie szczegółowe parametry rur, armatury i kształtek, określone są w opisie technicznym i STWiORB do niniejszego projektu.
8. Połączenia kołnierzone w węzłach - według rysunków szczegółowych.
9. Ze względu na zastosowanie rur dwuwarstwowych PE100RC z płaszczem ochronnym zrezygnowano ze stosowania rur ochronnej

| | |
|-----------------------|--------------|
| Nazwa firmy | |
| biuro@ | |
| Temat | Budow |
| Tytuł rys. | Profil podł. |
| Projektował | |
| Sprawdzał | |
| Asystent projektanta: | |

Kwidzyn, dn. 05.06.2018 r.

STAROSTA KWIDZYŃSKI
82-500 KWIDZYN
ul. Kościuszki 29 b

**ODPIS
PROTOKOŁU Z NARADY KOORDYNACYJNEJ
W SPRAWIE NR WGII.6630.112.2018**

Podstawa prawna: Art. 28b ustawy z dnia 17maja 1989r. -Prawo geodezyjne i kartograficzne (Dz.U. z 2010r. Nr 193, poz. 1287 z późniejszymi zmianami))

| | |
|----------------------|--|
| Przedmiot narady: | Budowa sieci wodociągowej wraz z przyłączami w pasie drogi krajowej nr 55 i drogi wojewódzkiej nr 532 w miejscowości Gardeja |
| Lokalizacja: | Gardeja dz.nr 411; 476; 477; 481; 489/3; 1042; 1055/4 gm. Gardeja |
| Wnioskodawca: | SAN- BUD PROJEKT KRZYSZTOF WINNICKI Bądkki 55H 82-520 Bądkki |
| Inwestor: | GMINA GARDEJA ul. Kwidzyńska 27 82-520 Gardeja |
| Projektant: | KLAK IRENEUSZ |
| Płatnik: | SAN-BUD PROJEKT KRZYSZTOF WINNICKI Bądkki 55H 82-520 Bądkki |
| Przewodniczący: | Maria Żygadło-Borkowska, Główny Specjalista ,Wydział Geodezji i Gospodarki Nieruchomościami |
| Miejsce narady: | Starostwo Powiatowe w Kwidzynie |
| Opłata nr: | 3770/18/0 |
| Sposób przeprowadz.: | stacjonarny z elementami elektronicznymi |
| Data wpływu: | 01.06.2018 |
| Rozp. narady: | 05.06.2018 |
| Zakończ. narady: | 05.06.2018 |

Opracowania do uzgodnienia:

| | |
|---|-----------------------|
| 1 | Sieć wodociągowa |
| 2 | Przyłącze wodociągowe |

Stanowisko Przewodniczącego narady koordynacyjnej:

1. Uzgadnia się z uwagami uczestników narady koordynacyjnej.
2. Uzgodnienie traci ważność gdy inwestor lub organ administracji architektoniczno-budowlanej a także organ nadzoru budowlanego powiadomią o utracie ważności, zmianie lub uchyleniu decyzji:
 - o warunkach zabudowy i zagospodarowaniu terenu wydanej przed dniem 11 lipca 2003 roku.,
 - o warunkach zabudowy,
 - o ustaleniu lokalizacji inwestycji celu publicznego,
 - o zatwierdzeniu projektu budowlanego,
 - pozwoleniu na budowę,
3. O wystąpieniu w/w przypadków (pkt.2) inwestor jest zobowiązany zawiadomić przewodniczącą narady koordynacyjnej.
4. Wszystkie odstępstwa od uzgodnionej dokumentacji wymagają dodatkowego uzgodnienia na naradzie koordynacyjnej.
5. Przed wyjściem w teren należy uzyskać zgodę właścicieli gruntów na ułożenie przewodów uzbrojenia podziemnego na ich nieruchomościach.
6. Inwestorzy są obowiązani do zapewnienia wyznaczenia przez jednostki uprawnione do wykonywania prac geodezyjnych, usytuowania w terenie obiektów budowlanych wymagających pozwolenia na budowę.

ZA ZGODNOŚĆ
K O R Y G I W A N E
[Signature]

7. Po zrealizowaniu niniejszego obiektu należy zlecić uprawnionej jednostce wykonawstwa geodezyjnego inwentaryzację powykonawczą (w przypadku przewodów podziemnych przed ich zasypaniem).
8. Wszystkie trwałe znaki geodezyjne podlegają ochronie. W przypadku zniszczenia lub uszkodzenia znaków geodezyjnych inwestor na własny koszt zleci ich odtworzenie jednostce wykonawstwa geodezyjnego.

Stanowiska uczestników narady koordynacyjnej

| Lp | Nazwa instytucji | Uwagi |
|----|--|---|
| 1 | ENERGA -OPERATOR SA ODDZIAŁ W OLSZTYNIE REJON DYSTRYBUCJI KWIDZYN 82-500 Kwidzyn ul.Łąkowa 38 | ENERGA-OPERATOR SA Oddział w Olsztynie Rejon Dystrybucji w Kwidzynie potwierdza występowanie linii napowietrznej 0,4 kV naniesionej na mapie i uzgadnia projekt z następującymi uwagami: 1. O rozpoczęciu robót powiadomić pisemnie Rejon Dystrybucji w Kwidzynie Dział Eksploatacji ul. Łąkowa 38 82-500 Kwidzyn. Do zawiadomienia dołączyć mapę z projektu realizowanego zadania oraz określić: termin wykonania prac, nazwę firmy prowadzącej prace, osoby odpowiedzialne za prowadzenie robót. 2. Prace w pobliżu czynnych napowietrznych urządzeń elektroenergetycznych wykonywać: " _zgodnie z treścią Rozporządzenia Ministra Infrastruktury z dnia 23 czerwca 2003 r. w sprawie informacji dotyczącej bezpieczeństwa i ochrony zdrowia oraz planu bezpieczeństwa i ochrony zdrowia (Dz.U. 2003 nr 120 poz. 1126), " _zgodnie z treścią Rozporządzenia Ministra Infrastruktury z dnia 6 lutego 2003 r. w sprawie bezpieczeństwa i higieny pracy podczas wykonywania robót budowlanych (Dz.U. 2003 nr 47 poz. 401), " _Skrzyżowanie i zbliżenie projektowanego obiektu z liniami napowietrznymi rozwiązać zgodnie z PN-E-05100-1, NSEP-E-003 i PN-EN 50341-1:2013. 3. Przy wykonywaniu robót napotkane urządzenia elektroenergetyczne traktować jako czynne (pod napięciem - mogące grozić porażeniem) i zachować warunki bezpieczeństwa. 4. Koszty naprawy i poniesione straty, jak również utracone korzyści przez Rejon Dystrybucji w Kwidzynie, w efekcie uszkodzeń urządzeń elektroenergetycznych podczas wykonawstwa robót pokrywa wykonawca. Katarzyna Zaniewska |
| 2 | Netia S.A.ul. Polaczki 13 02-822 Warszawa -adres korespondencji: ul. Arkońska 6/A, 80-387 Gdańsk | Uzgodniono bez uwag. Krzysztof Osiecki |
| 3 | ORANGE POLSKA S.A. Dostarczanie i Serwis Usług Dział Ewidencji i Zarządzania Danymi o Infrastrukturze6 ; 10-004 Olsztyn ul Pieniężnego 21a | Zgodnie z załączoną opinią . Piotr Peda |
| 4 | PHU Barbara Janikowska ul. Wojska Polskiego 3 ; 86-170 Nowe | Nie uczestniczył w posiedzeniu narady koordynacyjnej. |
| 5 | Polska Spółka Gazownictwa sp.z.o.o. Oddział Zakład Gazowniczy w Gdańsku Gazownia w Malborku ul. Bolesława Chrobrego 30 ; 82-200 Malbork | Uzgodniono bez uwag. Maciej Czerwiński |

ZA ZGODNOŚĆ
Z ORYGINAŁEM



| | | |
|---|---|---|
| 6 | Starostwo Powiatowe Kwidzyn- PRZEWODNICZĄCA NARADY KOORDYNACYJNEJ Maria Żygadło-Borkowska, Główny Specjalista, Wydział Geodezji i Gospodarki Gruntami Starostwo Powiatowe Kwidzyn | Bez uwag. Maria Żygadło-Borkowska |
| 7 | URZĄD GMINY GARDEJA 82-520 Gardeja ul. Kwidzyńska 27 | Nie uczestniczył w posiedzeniu narady koordynacyjnej. |
| 8 | ZAKŁAD GOSPODARKI KOMUNALNEJ W GARDEI 82-520 Gardeja ul. Kwidzyńska 27 | Nie uczestniczył w posiedzeniu narady koordynacyjnej. |

Z up. STAROSTY

 Maria Żygadło-Borkowska
 Wydział Geodezji i Gospodarki
 Nieruchomościami

ZA ZGODNOŚĆ
 Z ORYGINAŁEM


~~WGII.6630.106.2018; WGII.6630.107.2018; WGII.6630.108.2018;~~
~~WGII.6630.109.2018; WGII.6630.110.2018; WGII.6630.112.2018~~

Opiniujemy projekt na następujących warunkach:

- w miejscach zbliżeń i skrzyżowań z istniejącymi urządzeniami Orange Polska zachować normatywne odległości zgodnie z obowiązującym Rozporządzeniem Ministra Infrastruktury D.U nr 219 z 2005 poz. 1864 oraz normą zakładową ZN-15/OPL-004
- w miejscach skrzyżowań i zbliżeń z urządzeniami telekomunikacyjnymi prace prowadzić ręcznie z zachowaniem szczególnej ostrożności zgodnie z obowiązującymi normami i przepisami techniczno-budowlanymi pod nadzorem właścicielskim przedstawiciela OPL.
- w przypadku braku możliwości zachowania normatywnych odległości od istniejących urządzeń telekomunikacyjnych należy wystąpić o warunki techniczne do Orange Polska Dział Zarządzania Zasobami Infrastruktury i Obsługi Klienta, 80-244 Gdańsk ul. Grunwaldzka 110 ZZSS.przebudowa.infrastruktury.Olsztyn@orange.com
- przed planowanym rozpoczęciem robót należy wystąpić z wnioskiem o realizację nadzoru właścicielskiego wg zasad pracy na infrastrukturze OPL podanych na stronie internetowej www.orange.pl/wniosekonadzor
- każde wejście na infrastrukturę własności OPL bez złożonego wniosku o nadzór właścicielski, będzie traktowane jako nielegalne i zgłaszane do organów ścigania oraz Państwowego Inspektora Nadzoru Budowlanego z wszelkimi tego konsekwencjami.

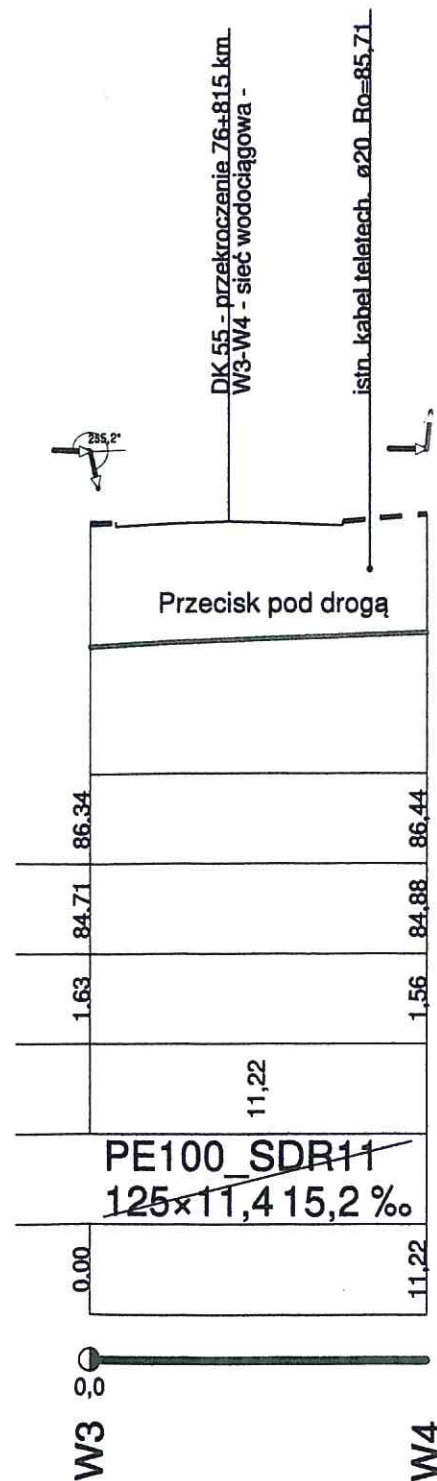
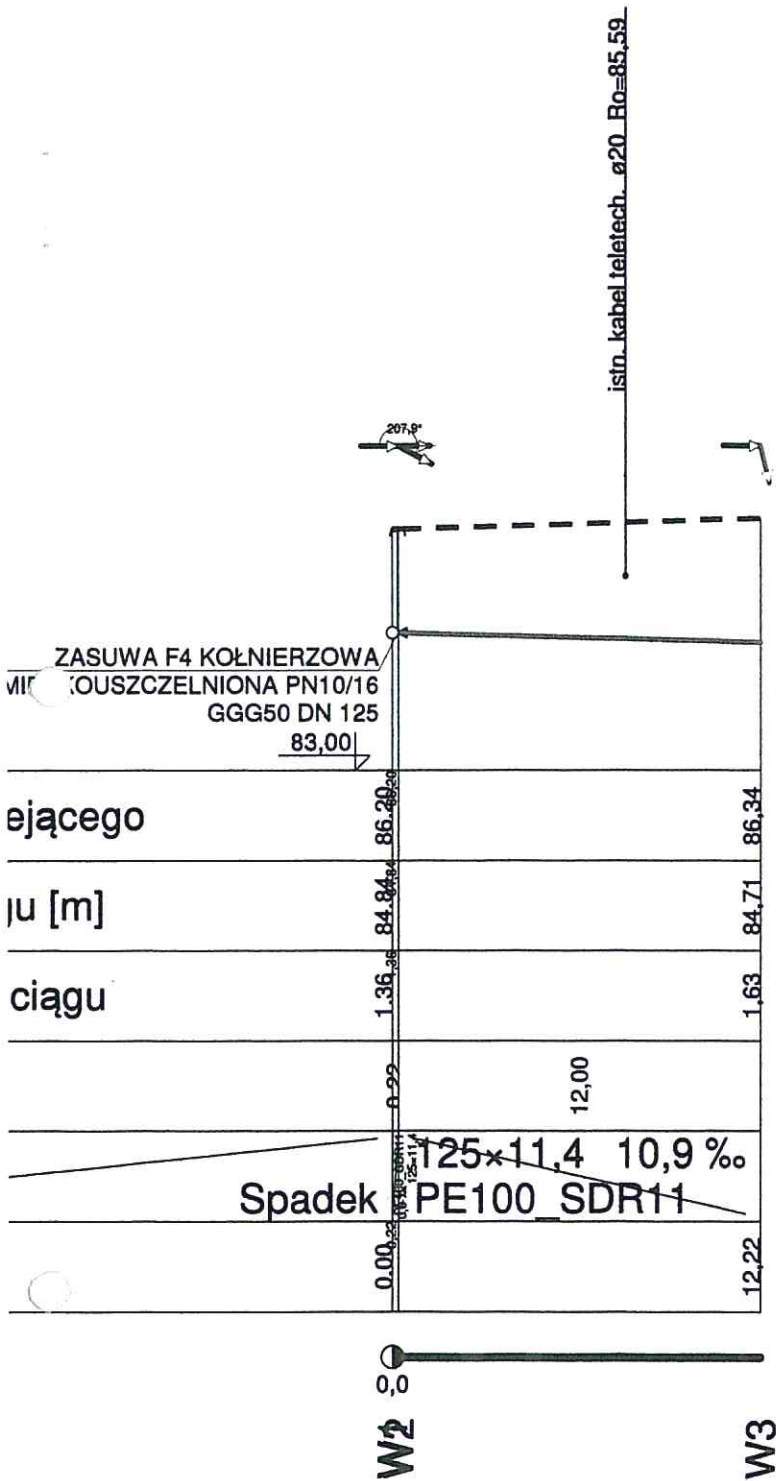
W przypadku nie zastosowania się do w/w uwag całość kosztów związanych z usunięciem ewentualnych awarii oraz zabezpieczeniem istniejących urządzeń telekomunikacyjnych poniesie Inwestor (Wykonawca);

Peda Piotr
Mirosław /
Nr Ew.
8402033

Elektronicznie
podpisany przez
Peda Piotr
Mirosław / Nr Ew.
8402033
Data: 2018.06.05
09:36:55 +02'00'

ZA ZŁ
Z ORYGINAŁEM


Załącznik graficzny
 nr O.Gd.Z-3 4
 z dnia
 załącznik nr
 Ważne wyłącznie z

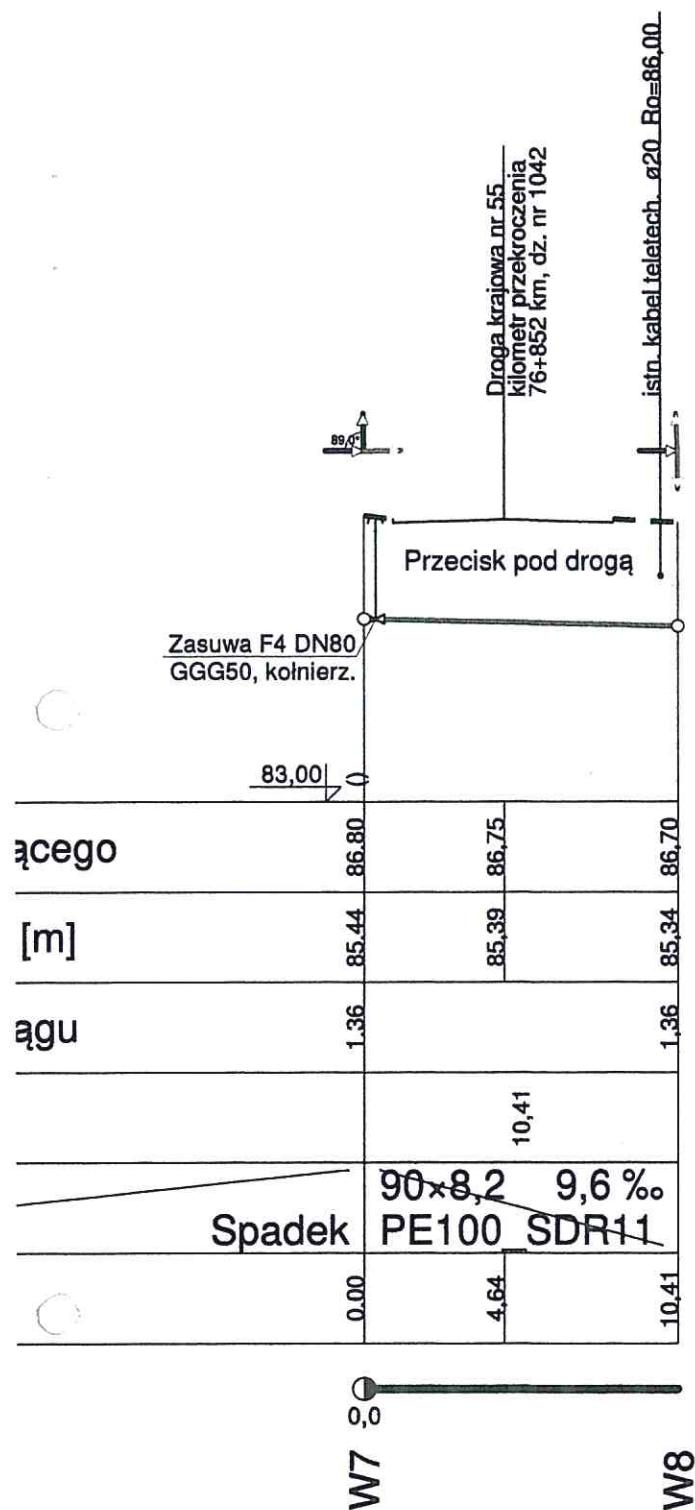


Kąt wejścia wi

UWAGI:

1. Sieć wodociągowa na odcinku od W3 do W4 ułożona metodą przewiertu sterowanego rurą PE 100RC ST
2. Sieć wodociągowa na odcinku od W4 do W13 ułożona metodą przewiertu sterowanego rurą PE 100RC ST
3. Sieć wodociągowa na odcinku od W22 do W26, oraz od W22 do W23 ułożona w gruncie metodą przewiertu rurą PE 100RC SDR 11 - rura dwuwarstwowa
4. Armatura odcinająca i kształtki z żeliwa GGG. Połączenia na śruby zgodnie z normą PN 74302/ PN 74303 - s
5. Rury klasy PE100RC dwuwarstwowe PN 16, SD
6. Klasa ciśnień zastosowanych materiałów PN 16
7. Armatura, obudowy i skrzynki uliczne od jednego z producentów
8. Wszystkie szczegółowe parametry rur, armatury i kształtek w opisie technicznym I STWIORB do niniejszego projektu
9. Ze względu na zastosowanie rur dwuwarstwowych zrezygnowano ze stosowania rur ochronnej

Załącznik graficzny do projektu
 nr O.Gd.Z-3 4349
 z dnia 22
 załącznik nr
 Ważne wyłączenie z treści projektu



Kąt wejścia wiertnicy 15°

