


**Gmina Gardeja**



# **PLAN**

## **ODNOWY MIEJSCOWOŚCI**

**BĄDKI**

**NA LATA**

**2011 - 2018**

**Kwiecień 2011**

## *Spis treści:*

1. WSTĘP.....	3
2. SYNTETYCZNA CHARAKTERYSTYKA MIEJSCOWOŚCI.....	6
2. 1. Położenie.....	6
2. 2. Miejscowość w statystyce.....	8
2. 3. Struktura użytkowania i własności gruntów w Gardei.....	8
2. 4. Planowane kierunki rozwoju wsi Bądky.....	10
2. 5. Struktura wieku.....	10
2. 6. Gospodarka.....	10
2. 7. Rolnictwo.....	11
2. 8. Bezrobocie.....	11
2. 10. Ochrona zdrowia.....	14
2. 11. Kultura.....	14
2. 12. Sport i wypoczynek.....	14
2. 19. Gospodarka odpadami.....	16
3. ANALIZA SWOT.....	17
4. ZADANIA DO WYKONANIA WE WSI BĄDKI.....	19
5. ZAGROŻENIA - CZYNNIKI NIESPRZYJAJĄCE.....	20
6. SZANSE I OKAZJE - MOŻLIWOŚCI DLA ODNOWY MIEJSCOWOŚCI.....	21
7. PRIORYTETY I CELE.....	22
8. MISJA.....	23
9. DIAGNOZA STANU.....	25
10. PRIORYTETY ROZWOJU SPOŁECZNO GOSPODARCZEGO.....	27
11. CELE STRATEGICZNE I CELE NIEZBĘDNE ORAZ KIERUNKI DZIAŁANIA.....	28
12. WIELOLETNI PLAN INWESTYCYJNY.....	30
13. OPIS ZADANIA PRIORYTETOWEGO.....	31
14. HARMONOGRAM RZECZOWY ZADANIA PRIORYTETOWEGO.....	32
15. WDRAŻANIE PLANU ODNOWY MIEJSCOWOŚCI BĄDKI.....	33
16. MONITOROWANIE PLANU ODNOWY MIEJSCOWOŚCI BĄDKI.....	34
17. PUBLIC RELATIONS PLANU ODNOWY MIEJSCOWOŚCI BĄDKI.....	35

## 1. WSTĘP

Podstawą rozwoju miejscowości Bądkki jest dokument pn. „Plan Odnowy Miejscowości Bądkki”, który określa misję, cele i kierunki działania wraz z zadaniami inwestycyjnymi na lata 2011 - 2018. Dokument ten poddany ocenie mieszkańców, a następnie uchwalony przez Zebranie Wiejskie zawiera również wariant rozwoju.

Plan Odnowy Miejscowości jest dokumentem o charakterze planowania strategicznego. Obowiązek opracowania planu wynika z wielu istniejących programów służących wspieraniu obszarów wiejskich i społeczności wiejskiej takich jak Leader - oś 4 Programu Rozwoju Obszarów Wiejskich na lata 2007-2013 oparty na środkach Funduszy Strukturalnych Unii Europejskiej. Dotyczy to przede wszystkim inwestycji mających poprawić komfort życia lokalnym społecznościom.

Zapisy „Planu Odnowy Miejscowości Bądkki” są spójne z Narodową Strategią Spójności, Strategią Rozwoju Obszarów Wiejskich i Rolnictwa na lata 2007-2013, ze Strategią Rozwoju Województwa Pomorskiego, Studium Uwarunkowań i Kierunków Zagospodarowania Przestrzennego Gminy Gardeja oraz Strategią Rozwoju Społeczno – Gospodarczego Gminy Gardeja na lata 2007 - 2013. Cele i działania zaproponowane w omawianym opracowaniu nawiązują do dokumentów strategicznych wyższego rzędu.

W dalszej części opracowania przedstawiono analizę SWOT, wybrano misję, cele i kierunki działania oraz Wieloletni Plan Inwestycyjny dla miejscowości Bądkki.

Plan Odnowy Miejscowości Bądkki ma przede wszystkim przyczynić się do podniesienia standardu życia i pracy we wskazanej miejscowości poprzez m.in. realizację określonych priorytetowych inwestycji. Planowane przedsięwzięcia mają zaktywizować mieszkańców do działań prospołecznych, a w konsekwencji przyczynić się do podniesienia atrakcyjności całej miejscowości. Poszczególne inwestycje wskazane poniżej mają mieć na celu odnowę całej miejscowości przyczyniając się tym samym do podniesienia morale jej mieszkańców, a także zwłaszcza polepszenia warunków bytowych.

## 1.1. *Miejscowość Bądk*

Z najwcześniejszych źródeł wynika, że Bądk (Piątkowo) stanowiły osadę lub żreb większej jednostki osadniczo-terytorialnej, zwanej Otłowem. Początkowe nazwy wsi - Panthcow, Pantkowe, Panckow – najprawdopodobniej stanowią polską nazwę z przyrostkiem –ow, wywodzącą się od imienia lub przydomka Piętko.

Od 1293 roku wieś należała do Henryka von Pantkow ( z Piątkowa). Po jego śmierci, żona Katarzyna (córka Szymona z Otłowa) zawarła z ówczesnym sołtysem – Walterem - kontrakt lokacyjny wsi. Otrzymał on 5 łanów wolnych, prawo do karczmy, 1/3 część dochodów sądowych, a kmiecie 7 lat wolnizny. Po tym okresie musieli oni płacić roczny czynsz w wysokości czternastu skojców i dwu kur. W roku 1323 dobra piątkowskie sąsiadowały z Rakowcem, Rakowicami i Krzykosami. Do dóbr zaliczał się także teren późniejszych Cygan, założony także przez Katarzynę, wdowę po Henryku von Pantkow. Po śmierci Katarzyny, wieś odziedziczyli jej synowie – Tomasz i Henryk. Pod koniec XIV wieku ówczesny, ostatni spadkobierca ziem sprzedał je bratu bp Jana I Mnicha. Obszar folwarku (Bądk Małe) liczyły 32 łany, a wieś chłopska 29 łanów.

Od XV wieku obok dawnej formy nazwy wsi pojawiła się nowa - Bantkow. Wojny krzyżackie w XV i XVI wieku spowodowały wyludnienie wsi. Fakt ten znalazł potwierdzenie w 1543 roku przez biskupa Pawła Speratusa. Wieś próbowano zasiedlać, a 3 niezagospodarowane łany, mimo prób, ostatecznie otrzymał sołtyś Mathias Stoll.

Począwszy od II połowy XVI wieku ziemię w Bądkach dzierżawili lub nabywali na własność mieszkańcy Kwidzyna. W wyniku wojen zniszczona została też karczma, dlatego jeden z chłopów przejął w dzierżawę wyszynk piwa z urzędowego browaru. Dzierżawcy zmieniali się często. W latach 1675-1694 właścicielem karczmy był sołtyś Michael Arendt , a w 1705 roku Wenzel Bogunek. On też uzyskał karczmę w wieczystą dzierżawę. Duże zniszczenia w Bądkach spowodowały wojny polsko-szwedzkie (w latach 1626-1629, 1655-1660). Odbudowa wsi postępowała bardzo powoli.

Po wojnach śląskich i wojnie siedmioletniej król Fryderyk II osiedlał tu kolonialistów jako ludzi wolnych, na bardzo dogodnych warunkach. Otrzymywali oni od 3 do 6 łanów na okres wolnizny, który wynosił 10 lat i musieli płacić niewielki czynsz. Jednakże akcja kolonizacyjna nie przyniosła spodziewanych efektów. W 1806 roku uprawiano bowiem tylko jednaście łanów, liczba mieszkańców wsi spadła do 84. W 1797 wybudowano pierwszą

szkołę. W XVIII wieku w dolinie leśnej pod Bądkami odkryto źródło lecznicze. Ponoć jego wody łagodziły schorzenia na tle przemiany materii. Miejsce to pod nazwą Friedrichsbad było znane w Europie w ciągu XIX wieku. Jednakże plany racjonalnego wykorzystania walorów tych wód nigdy nie doczekały się realizacji.

Na początku XIX wieku powstał tu cmentarz. W XIX wieku poprawiła się także sytuacja wsi. Po uwłaszczeniu nastąpił wyraźny podział Bądek na dwie osady: folwark i wieś. W 1885 roku w obu miejscowościach było 321 mieszkańców, a w roku 1910 osady liczyły 273 osoby. W pierwszej połowie XX wieku 4 największych gospodarzy miało 120-180 ha ziemi. W 1938 roku nazwę wsi zmieniono na Pankendorf. W roku 1939 w 75 gospodarstwach domowych mieszkało 347 osób.

Zmiana dotychczasowej nazwy *Pankendorf* na **Bądk**i utalona została Rozporządzeniem Ministrów: Administracji Publicznej i Ziem Odzyskanych z dnia 9 grudnia 1947r. (Monitor Polski nr 014, poz. 55).

Po II wojnie światowej zorganizowano w Bądkach szkołę podstawową. 1970 było tu 381 mieszkańców. W latach 1975-1998 miejscowość administracyjnie należała do województwa elbląskiego. W latach 1947-2000 działała szkoła podstawowa, którą kierowali kolejno Jan Rupiński, Feliks Piasecki (wychowanek Polskiego Gimnazjum w Kwidzynie), Jadwiga Osuch. W latach 1966-1967 został wybudowany nowy budynek szkolny. Przez 2 lata (1955-1956) działała Spółdzielnia Rolnicza „Przebudowa.” W 1960 powstało Kółko Rolnicze, którego prezesem był Stanisław Dziedziński. W 1972 otwarto wysypisko komunalne dla Kwidzyna, które działało do roku 2006. W 2000 roku Bądk

ki liczyły 175 mieszkańców, aktualnie 182 mieszkańców.

## 2. SYNTETYCZNA CHARAKTERYSTYKA MIEJSCOWOŚCI<sup>1</sup>

### 2. 1. *Położenie*

Miejscowość Bądky, pod względem geograficznym, położona jest w zachodniej części Gminy Gardeja oddalonej od niej o około 10 km, na pograniczu Pojezierzy: Iławskiego i Chełmińskiego po wschodniej stronie Doliny Dolnej Wisły, w odległości ok. 6 km na południe od Kwidzyna i 30 km na północ od Grudziądza.

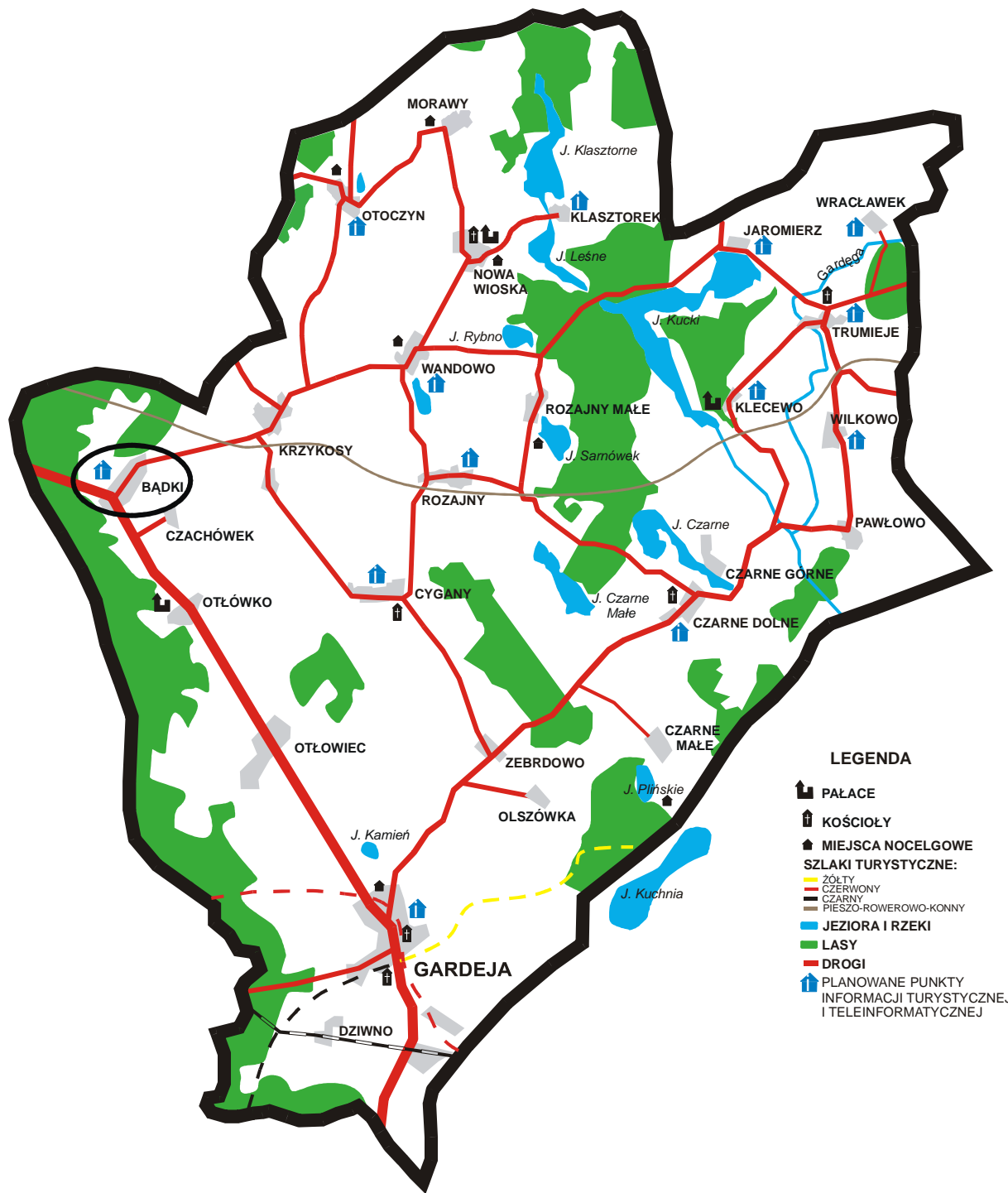
Natomiast pod względem administracyjnym miejscowość, należy do Gminy Gardeja, położona jest na południowym krańcu województwa pomorskiego, na styku województw: warmińsko – mazurskiego i kujawsko – pomorskiego, w powiecie kwidzyńskim. W latach 1975 – 1998 miejscowość administracyjnie należała do województwa elbląskiego. Gmina leży na szlaku komunikacyjnym Trójmiasto - Toruń.

Obecnie wieś liczy sobie 182 mieszkańców. Jest położona w Gminie Gardeja przy drodze krajowej Nr 55 w odległości ok. 6 km od miasta Kwidzyn. Większość mieszkańców wsi Bądky pracuje poza miejscem zamieszkania w Kwidzynie. Do roku 2000 mieściła się u nas szkoła podstawowa, którą zlikwidowano a pomieszczenia zostały wstępnie zaadaptowane na świetlicę wiejską. W naszej miejscowości znajduje się:

- Gospodarstwo Agroturystyczne – Renata Wojnicz,
- Sklep spożywczo – przemysłowy – Halina Kamola,
- Firma S.T.H. Korpól – Janusz Lemański,
- Sklep spożywczo – przemysłowy – Halina Komorniczak,
- usługi budowlane - Bogdan Lenkiewicz,
- mechanika pojazdów - Mariusz Koprowski,
- transport – Andrzej Wojnicz,
- autohandel – Lenkiewicz Piotr

---

<sup>1</sup> Opracowano na podstawie informacji uzyskanych w Urzędzie Gminy Gardeja



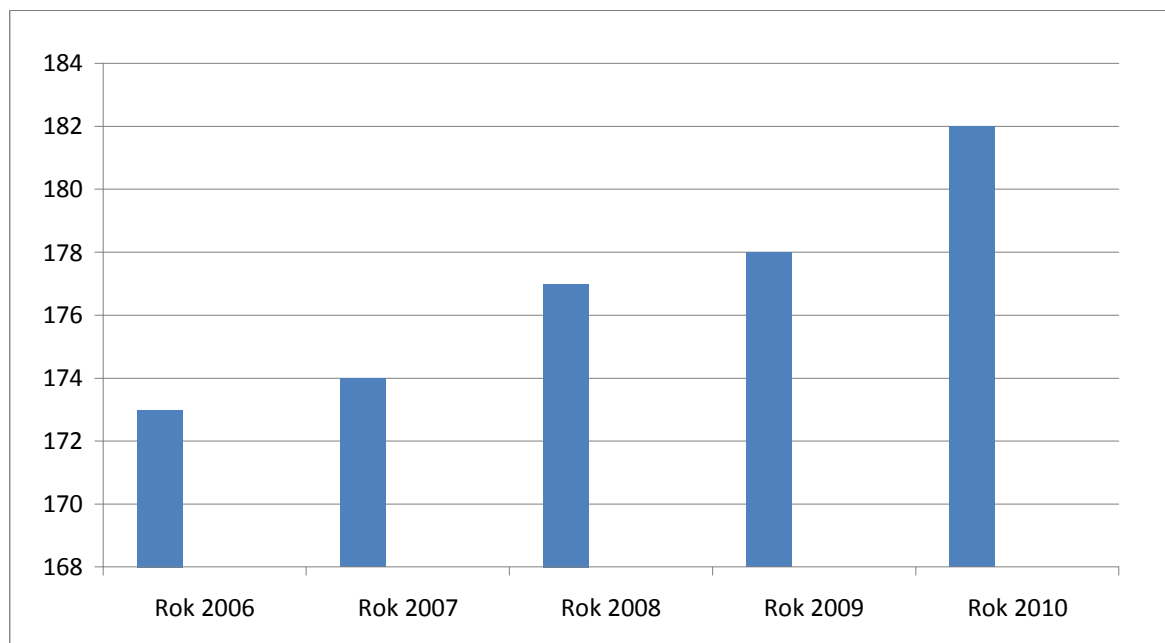
Mapa Gminy Gardeja

## 2. 2. *Miejscowość w statystyce*<sup>2</sup>

**Tabela 1** Miejscowość w statystyce

<b>Rok</b>	<b>2006</b>	<b>2007</b>	<b>2008</b>	<b>2009</b>	<b>2010</b>
Liczba ludności	173	174	177	178	182

**Wykres** dotyczący Liczby Ludności Miejscowości Bądkki.



## 2. 3. *Struktura użytkowania i własności gruntów w Gardei.*

Powierzchnia miejscowości wynosi 697,2934 ha. Na obszarze miejscowości przeważają gleby o dobrej kulturze.

<sup>2</sup> Źródła Urząd Gminy Gardeja



**Tabela 2 Struktura gruntów według klas bonitacyjnych w gm. Gardeja**

<b>WYSZCZEGÓLNIENIE</b>	<b>MIEJSCOWOŚĆ (powierzchnia w ha)</b>
Powierzchnia miejscowości ogółem, w tym:	<b>697,2934</b>
Grunty orne, w tym:	<b>337,6579</b>
Grunty klasy I	-
Grunty klasy II	-
Grunty klasy III a	<b>1,6500</b>
Grunty klasy III b	<b>47,4791</b>
Grunty klasy IV a	<b>160,4676</b>
Grunty klasy IV b	<b>30,8350</b>
Grunty klasy V	<b>40,5743</b>
Grunty klasy VI	<b>52,7719</b>
Grunty klasy VI z	<b>3,8800</b>
Sady	<b>2,5500</b>
Łąki	<b>24,4824</b>
Pastwiska	<b>177,6112</b>
Lasy i grunty leśne	<b>104,4075</b>
Grunty zadrzewione i zakrzewione	<b>0,8800</b>
Grunty pod wodami stojącymi	-
Grunty pod wodami płynącymi	-
Grunty pod rowami	<b>0,6100</b>
Użytki kopalne	<b>1,2800</b>
Tereny komunikacyjne - drogi	<b>19,9006</b>
Tereny komunikacyjne - tereny kolejowe i inne	-
Tereny mieszkaniowe, przemysłowe i inne zabudowane	<b>17,9832</b>
Tereny niezabudowane	<b>1,3000</b>
Tereny zielone i rekreacyjne	<b>2,2806</b>
Tereny różne	-
Nieużytki	<b>6,3500</b>

Źródła: *Urząd Gminy Gardeja*

#### **2. 4. Planowane kierunki rozwoju wsi Bądk**

Według Planu zagospodarowania przestrzennego Gminy Gardeja przeznacza się tu duże tereny dla funkcji produkcyjnych, składowych, wytwórczych oraz rozwoju mieszkalnictwa, przede wszystkim dla mieszkańców Kwidzyna. Zaistnienie ruchu gospodarczego w Bądkach jest ściśle związane z aktywną działalnością promocyjną prowadzoną przez gminę. Szczególnie chodzi o ściągnięcie inwestorów skłonnych lokalizować swoje inwestycje w bliskim sąsiedztwie Kwidzyna.

Niezależnie od tych działań wskazana jest kontynuacja działalności rolniczej oraz usługowej jako alternatywa źródeł utrzymania. Służyć temu winny punkty informacji turystycznej, obsługi ruchu (noclegi, żywienie, zakup wytworów rękodzieła i pamiątek), a także funkcjonowanie sieci teleinformatycznej dostępnej dla ogółu mieszkańców.

#### **2. 5. Struktura wieku**

Gminę Gardeja zamieszkuje **8 647** mieszkańców, natomiast samą miejscowość Bądk zamieszkuje **182** mieszkańców (stan na 31 grudnia 2010 r.).

Struktura ekonomiczna ludności w Bądkach zbliżona jest do struktury ekonomicznej ludności zamieszkującej teren gminy. W miejscowości występuje nieco mniejszy procentowy udział osób w wieku poprodukcyjnym. Wyższy natomiast jest udział ludności w wieku produkcyjnym i przedprodukcyjnym.

Liczba ludności miejscowości utrzymuje się na podobnym poziomie, wykazując w ostatnim roku nieznaczną tendencję rosnącą. Liczba ludności miejscowości w latach 2006 – 2010 wykazuje nieznaczną tendencję rosnącą zauważalną zwłaszcza na przestrzeni ostatnich trzech lat.

#### **2. 6. Gospodarka**

Na terenie miejscowości działalność gospodarczą prowadzą 2 sklepy spożywczo – przemysłowy. Istniejące firmy nie zapewniają wystarczającej ilości miejsc pracy dla

wszystkich mieszkańców miejscowości. Pozostała część mieszkańców Bądek znalazła zatrudnienie w pobliskim Kwidzynie.

## 2. 7. *Rolnictwo*

W Bądkach istnieje niewiele indywidualnych gospodarstw rolnych. Większość gruntów rolnych występujących na terenie Bądek stanowią gleby o dobrej kulturze, na których uprawia się głównie zboża (rzepak, pszenżyto i pszenicę) oraz na mniejszym areale rośliny okopowe: buraki cukrowe i ziemniaki. Hodowla trzody chlewnej i bydła prowadzona jest na niewielką skalę, głównie na własne potrzeby.

Ponad połowę ogólnej ilości gospodarstw rolnych stanowią mało powierzchniowe gospodarstwa, których właściciele, ze względu na podeszły wiek, zaprzestali już produkcji rolnej lub utrzymują się przede wszystkim z pracy w sektorze poza rolniczym, zwłaszcza w odległym o 6 km Kwidzynie.

## 2. 8. *Bezrobocie*

Poprzez poniższe tabele możemy porównać bezrobocie w Gminie Gardeja na tle Powiatu Kwidzyńskiego.

### 1. Ze względu na wiek: Powiat Kwidzyński<sup>3</sup>:

Wiek	Liczba bezrobotnych	Do 1 miesiąca pozostania bez pracy	1 – 3 miesiące pozostania bez pracy	3 – 6 miesięcy pozostania bez pracy	6 – 12 miesięcy pozostania bez pracy	12 – 24 miesięcy pozostania bez pracy	Pow. 24 miesięcy pozostania bez pracy
18 – 24	<b>988</b>	172	400	258	100	39	19
25 – 34	<b>1125</b>	249	311	259	140	101	65
35 – 44	<b>685</b>	122	203	155	86	53	66
45 – 54	<b>848</b>	148	203	152	136	124	85
55 – 59	<b>343</b>	38	64	43	70	64	64
60 – 64	<b>87</b>	8	15	12	15	16	21

<sup>3</sup> Informacje zdobyte w PUP Kwidzyn – stan na 31. 12. 2010 r.

### Gmina Gardeja:

Wiek	Liczba bezrobotnych	Do 1 miesiąca pozostania bez pracy	1 – 3 miesiące pozostania bez pracy	3 – 6 miesięcy pozostania bez pracy	6 – 12 miesięcy pozostania bez pracy	12 – 24 miesięcy pozostania bez pracy	Pow. 24 miesięcy pozostania bez pracy
18 – 24	<b>141</b>	35	48	35	13	7	3
25 – 34	<b>145</b>	39	39	33	12	9	13
35 – 44	<b>77</b>	16	23	18	11	4	5
45 – 54	<b>83</b>	16	22	15	10	8	12
55 – 59	<b>36</b>	3	6	3	6	11	7
60 – 64	<b>10</b>	2	2	3	0	2	1

### 2. Ze względu na wykształcenie: Powiat Kwidzyński:

Wykształcenie	Liczba bezrobotnych	Do 1 miesiąca pozostania bez pracy	1 – 3 miesiące pozostania bez pracy	3 – 6 miesięcy pozostania bez pracy	6 – 12 miesięcy pozostania bez pracy	12 – 24 miesięcy pozostania bez pracy	Pow. 24 miesięcy pozostania bez pracy
Wyższe	<b>262</b>	30	67	73	47	27	18
Policealne i średnie zawodowe	<b>766</b>	120	231	174	90	83	68
Średnie ogólnokształcące	<b>421</b>	61	152	107	55	24	22
Zasadnicze zawodowe	<b>1318</b>	301	363	289	170	120	75
Gimnazjalne i poniżej	<b>1309</b>	225	383	236	185	143	137

### Gmina Gardeja:

Wykształcenie	Liczba bezrobotnych	Do 1 miesiąca pozostania bez pracy	1 – 3 miesięcy pozostania bez pracy	3 – 6 miesięcy pozostania bez pracy	6 – 12 miesięcy pozostania bez pracy	12 – 24 miesięcy pozostania bez pracy	Pow. 24 miesięcy pozostania bez pracy
Wyższe	<b>9</b>	2	1	2	1	2	1
Policealne i średnie zawodowe	<b>66</b>	7	20	9	8	17	5
Średnie ogólnokształcące	<b>43</b>	2	14	15	5	7	0
Zasadnicze zawodowe	<b>187</b>	19	42	47	41	30	8
Gimnazjalne i poniżej	<b>243</b>	28	69	40	56	40	10

## 2. 9. Oświata

Ustawa o systemie oświaty nałożyła na gminy obowiązek prowadzenia przedszkoli, klas zerowych oraz szkół podstawowych i gimnazjum. Obowiązek ten gmina realizuje jako zadanie własne o charakterze obligatoryjnym wynikającym bezpośrednio z ustawy o samorządzie gminnym.

Gmina Gardeja realizuje swoje zadania w zakresie oświaty w 9 publicznych placówkach światowych tj. 2 Gimnazja Publiczne ( Gardeja i Wandowo ); w 6 szkołach podstawowych w miejscowościach: Gardeja, Otłowiec, Czarne Dolne, Trumieje, Bądky, Cygany. Ponadto w Gardei znajduje się Przedszkole.

Młodzież po ukończeniu gimnazjum kształci się poza terenem gminy głównie w szkołach średnich w Kwidzynie i Grudziądzu. Stan bazy oświatowej na terenie Gminy na dzień dzisiejszy w pełni zabezpiecza jej potrzeby i ocenić można go jako ogólnie zadowalający. Obsługę finansową i kadrową zapewnia Urząd Gminy.

Dzieci z miejscowości Bądky są dowożone do Szkoły Podstawowej w Otłowcu. Placówka ta liczy 73 uczniów. Oprócz szkoły podstawowej istnieje tam również klasa zero, która liczy 13 osób. Kadra nauczycielska liczy 12 osób. Pracowników obsługi stanowi 3 osoby. Dzieci są również dowożone do Gimnazjum w Gardei, które liczy sobie 427 dzieci,

zaś kadra nauczycielska 39 nauczycieli. Około połowa ogółu uczniów ze szkoły jest dowożona autobusami do szkół ( także z terenu miejscowości Bądek ).

W szkołach odbywają się systematycznie szkolne eliminacje do konkursów przedmiotowych: humanistycznego i przyrodniczo – matematycznego, w których biorą udział uczniowie różnych klas. Ponadto biorą udział w konkursach recytatorskich organizowanych przez szkoły oraz Gminny Ośrodek Kultury w Gardei. W ciągu trwającego roku szkolnego organizowany jest również szereg imprez kulturalnych skierowany zarówno do uczniów jak i mieszkańców.

## **2. 10.    *Ochrona zdrowia***

W Bądkach brak jest zakładu opieki zdrowotnej. Mieszkańcy, w zakresie podstawowej opieki medycznej, ambulatoryjnej opieki zdrowotnej i stomatologii zachowawczej korzystają z usług Ośrodka Zdrowia w Wandowie i Gardei.

W zakresie opieki szpitalnej i specjalistycznych usług medycznych mieszkańcy Bądek korzystają z usług Szpitala Powiatowego w Kwidzynie. Także pierwsza pomoc medyczna w ramach Zintegrowanego Systemu Ratownictwa zlokalizowana jest w Kwidzynie.

W przypadku zaopatrzenia w środki farmaceutyczne mieszkańcy korzystają z punktu aptecznego w Wandowie, Gardei, oraz aptek w Kwidzynie.

## **2. 11.    *Kultura***

Na terenie miejscowości Bądek brak jest placówek kulturalnych. Zebrania wiejskie oraz imprezy integrujące społeczność lokalną odbywają się w świetlicy. Cyklicznie, przy współdziałaniu Rady Sołectwa, organizowane są w Bądkach imprezy dla dzieci: pożegnanie wakacji, powitanie lata, dzień dziecka itp. Ponadto Gimnazjum w Gardei oraz Szkoła Podstawowa dbają o rozwój kulturalny dzieci i młodzieży, organizując zajęcia pozalekcyjne w postaci kół zainteresowań. W szkołach odbywają się cykliczne uroczystości lokalne, na które zapraszani są goście: władze oświatowe, gminne, mieszkańcy wsi oraz rodzice.

## **2. 12.    *Sport i wypoczynek***

Na terenie miejscowości Bądky znajduje się niewiele terenów rekreacyjno –

sportowych. Imprezy organizowane są okazjnie w świetlicy wiejskiej.

Na terenie Bądek znajduje się 1 baza noclegowo – wypoczynkowa – gospodarstwo agroturystyczne.

### **2. 13. Transport i komunikacja**

Stan dróg powiatowych jest dość dobry, są to drogi utwardzone o nawierzchni bitumicznej.

Komunikacja zbiorowa dla miejscowości Bądk jest dobrze rozwinięta. Kursują autobusy PKS oraz przewoźników prywatnych w kierunku Kwidzyna, Gardei i Kisielic. Główne kierunki przewozów związane są z dojazdami do miejscowości gminnej oraz do Kwidzyna. Oferta przewozowa wynika z istniejącego zapotrzebowania. Godziny kursowania autobusów dostosowane są do godzin rozpoczynania i kończenia pracy i nauki.

Najbliższa stacja kolejowa znajduje się w Kwidzynie oddalonym od Bądek o 6 km.

### **2. 14. Telekomunikacja**

Operatorami telefonii stacjonarnej działającym na terenie Bądek są Telekomunikacja Polska S.A, Netia S.A. Na terenie miejscowości dostępna jest usługa Neostrada, z której korzysta kilku mieszkańców. Ponadto teren miejscowości pokryty jest zasięgiem wszystkich operatorów sieci telefonii komórkowej, poziom sygnału jest dobry.

### **2. 15. Zaopatrzenie w ciepło**

W miejscowości Bądek nie ma sieci ciepłowniczej. Najpowszechniejszym na terenie miejscowości sposobem zaopatrywania w ciepło są przydomowe kotłownie indywidualne opalane drewnem i węglem.

### **2. 16. Zaopatrzenie w gaz**

Miejscowość Bądk nie jest zgazyfikowana. Mieszkańcy korzystają z gazu ciekłego propan – butan w oparciu o dobrze rozwiniętą sieć dystrybucyjną.

## **2. 17.   *Zaopatrzenie w wodę***

Cała miejscowość zaopatrywana jest w wodę ze stacji ujmowania i uzdatniania wody. Stan sieci wodociągowej jest dobry.

## **2. 18.   *Kanalizacja***

Miejscowość Bądky nie ma sieci kanalizacyjnej. Mieszkańcy posiadają własne przydomowe zbiorniki bezodpływowe. Ich opróżnianie odbywa się za pomocą pojazdów asenizacyjnych, następnie ścieki są przekazywane do gminnej oczyszczalni ścieków w Gardei. Usługę wywozu nieczystości płynnych świadczy Zakład Gospodarki Komunalnej w Gardei.

W Bądkach nie funkcjonują przydomowe oczyszczalnie ścieków, ale istnieje biologiczna oczyszczalnia ścieków

## **2. 19.   *Gospodarka odpadami***

Na terenie miejscowości Bądky brak jest składowiska odpadów. Istniejące tu wysypisko zamknięto w lutym 2006 roku. Odpady komunalne zmieszane, gromadzone w pojemnikach przydomowych, deponowane są na składowisku odpadów w Gilwie Małej, na terenie gminy Kwidzyn, zarządzanym przez Zakład Gospodarki Odpadami. Odbiór i transport zebranych odpadów prowadzony jest przez Przedsiębiorstwo Gospodarki Komunalnej w Gardei.

Ponadto w Bądkach prowadzona jest segregacja odpadów komunalnych. Obowiązują dwa systemy segregacji:

- system pojemnikowy – na terenie miejscowości zlokalizowane są ogólnie dostępne dwa komplety pojemników na szkło i tworzywa sztuczne,
- system workowy – raz w miesiącu od mieszkańców wsi zbierane są worki z posegregowanymi odpadami.



### 3. ANALIZA SWOT

Nazwa SWOT jest akronimem angielskich słów Strengths (mocne strony), Weaknesses (słabe strony), Opportunities (szanse w otoczeniu), Threats (zagrożenia w otoczeniu).

Jest ona efektywną metodą identyfikacji słabych i silnych stron miejscowości oraz badania szans i zagrożeń, jakie stoją przed miejscowością. SWOT zawiera określenie czterech grup czynników:

**„mocnych stron”** – uwarunkowań wewnętrznych, które stanowią silne strony miejscowości i które należy wykorzystane sprzyjać będą jej rozwojowi (utrzymać je jako mocne, i na których należy oprzeć jej przyszły rozwój);

**„słabych stron”** – uwarunkowań wewnętrznych, które stanowią słabe strony miejscowości i które nie wyeliminowane utrudniać będą jej rozwój (ich oddziaływanie należy minimalizować);

**„szans”** - uwarunkowań zewnętrznych, które nie są bezpośrednio zależne od zachowania społeczności wiejskiej, ale które mogą być traktowane jako szanse, i przy odpowiednio podjętych przez nią działaniach, wykorzystane jako czynniki sprzyjające rozwojowi miejscowości;

**„zagrożeń”** - uwarunkowań zewnętrznych, które także nie są bezpośrednio zależne od zachowania społeczności wiejskiej, ale które mogą stanowić zagrożenie dla jej rozwoju (należy unikać ich negatywnego oddziaływania na rozwój miejscowości).

Przedstawiona poniżej analiza mocnych i słabych stron oraz szans i zagrożeń jest syntezą poszczególnych obszarów życia społeczno-gospodarczego miejscowości.

Poniższy zbiór informacji o mocnych i słabych stronach miejscowości i stojących przed nią szansach i zagrożeniach jest uzgodnioną wypadkową wiedzy o stanie i potrzebach miejscowości ułożonych przekrojowo (w ramach poszczególnych obszarów życia społeczno-gospodarczego).

Ponadto dla stworzenia lepszych podstaw do oceny sytuacji społeczno-gospodarczej w miejscowości Bądki przeprowadzono ankietę, której celem była ocena komfortu życia mieszkańców w stosunku do innych podobnych miejscowości w gminie oraz ocena trendów w życiu społeczno – gospodarczym na przestrzeni ostatnich lat.

## ANALIZA SWOT DLA WSI BĄDKI

<b>Silne strony</b>	<b>Słabe strony</b>
<ul style="list-style-type: none"><li>-bliskie sąsiedztwo ośrodków miejskich</li><li>- położenie przy drodze krajowej Nr 55</li><li>-możliwość dalszej modernizacji byłego budynku szkoły na świetlicę wiejską</li><li>- zaangażowanie mieszkańców</li><li>- wieś zwodociągowana i strefonizowana</li><li>- sąsiedztwo z walorami przyrodniczymi (las, ścieżka pieszo – konno - rowerowa o długości ok. 20 km)</li></ul>	<ul style="list-style-type: none"><li>- zamknięte wysypisko śmieci</li><li>- mieszany ruch kołowy i pieszy na drodze krajowej Nr 55</li><li>- zły stan budynku po byłej szkole</li><li>- niedostateczna infrastruktura techniczna(kanalizacja, internet)</li><li>- brak informacji turystycznej i lokalizacyjnej</li></ul>
<b>Szanse</b>	<b>Zagrożenia</b>
<ul style="list-style-type: none"><li>-możliwość stworzenia punktów punktów informatycznych</li><li>-kanalizacja wiejska</li><li>-dalszy rozwój gospodarczy</li><li>-rekultywacja wysypiska</li><li>- aktywizacja mieszkańców sołectwa</li></ul>	<ul style="list-style-type: none"><li>- ograniczone środki finansowe na rozwój wsi</li><li>- wzrost bezrobocia</li><li>- dominacja dużych ośrodków miejskich</li></ul>

## **4. ZADANIA DO WYKONANIA WE WSI BĄDKI**

Priorytet 1: Zadbanie o estetykę wsi i bezpieczeństwo mieszkańców

Cel 1: Poprawa infrastruktury technicznej

Projekty:

- ✓ Modernizacja chodników i dróg wewnętrznych
- ✓ Modernizacja oświetlenia na terenie wsi
- ✓ Skanalizowanie wsi

Cel 2: Zadbanie o czystość wsi

Projekty:

- ✓ Promowanie segregacji odpadów

Priorytet 2: Stworzenie infrastruktury do celów rekreacyjnych

Cel 1: Stworzenie zaplecza sportowo – rekreacyjnego

Projekty:

- ✓ Modernizacja świetlicy wiejskiej w Bądkach

Cel 2: Zagospodarowanie obszarów zielonych

Projekty:

- ✓ Budowa placu zabaw
- ✓ Zagospodarowanie terenów wokół świetlicy
- ✓ Stworzenie miejsc odpoczynku przy ścieżce rowerowo konnej

## **5. ZAGROŻENIA - CZYNNIKI NIESPRZYJAJĄCE**

- migracja zarobkowa młodzieży do krajów UE,
- brak alternatywy spędzania czasu wolnego i zagrożenie patologią szczególnie wśród młodzieży,
- niewystarczające fundusze na rozwój infrastruktury społecznej, komunikacyjnej i turystycznej, a także na właściwe zagospodarowanie terenów ważnych dla wizerunku sołectwa i funkcjonowania jego społeczności,
- ekonomiczne rozwarstwienie i ubożenie społeczeństwa,
- niskie dochody mieszkańców,
- wzrost bezrobocia,
- brak środków finansowych na rozwój wsi.

## **6. SZANSE I OKAZJE - MOŻLIWOSCI DLA ODNOWY MIEJSCOWOSCI**

- dostępność do środków pomocowych, w tym pochodzących z Unii Europejskiej, pozwalająca uzyskać dofinansowanie na realizację pomysłów mieszkańców,
- sprzyjająca polityka regionalna, w tym adresowana do rozwoju obszarów wiejskich,
- możliwość wykorzystania potencjału walorów przyrodniczych w tym dla rozwoju turystyki,
- pozyskanie środków finansowych na rozwój wsi,
- zwiększone zaangażowanie mieszkańców w rozwiązywaniu problemów sołectwa,
- podłączenie kanalizacji wiejskiej do gminnej oczyszczalni ścieków w Gardei,
- modernizacja świetlicy wiejskiej.

## **7. PRIORYTETY I CELE**

**Priorytet 1:** tworzenie warunków do podniesienia kulturalnego poziomu życia mieszkańców.

**Cel 1:** polepszenie warunków do wypoczynku i zabawy

- modernizacja świetlicy wiejskiej,
- wyposażenie świetlicy w niezbędny sprzęt,
- plac zabaw dla dzieci na działce przy świetlicy,
- renowacja boiska sportowego.

**Cel 2:** edukacja społeczeństwa

- kursy i szkolenia,
- organizacja festynów dla dzieci w miejscowej szkole.

**Priorytet 2:** zadbanie o estetykę wsi i bezpieczeństwo mieszkańców

**Cel 1:** poprawa infrastruktury technicznej sołectwa

- modernizacja i budowa chodników i dróg wewnętrznych ,
- modernizacja oświetlenia oraz budowa nowych punktów w sołectwie.

**Cel 2:** zadbanie o czystość sołectwa

- promowanie segregacji odpadów stałych,
- zwiększenie ilości pojemników na śmieci.

## 8. MISJA

**Misja** jest wyrażeniem, które określa główny cel miejscowości, jej „sens życia”. Jest wyrazem dążeń i oczekiwań w stosunku do miejscowości, dla której została sformułowana.

Wypracowana misja rozwoju miejscowości poprzez wizję, pokazuje pozytywny obraz miejscowości Bądky na kolejne 7 lat.

Przeprowadzone analizy i wyartykułowane potrzeby mieszkańców, pozwalają na określenie głównych celów planu. Cele te będą wyznacznikiem kierunku wszystkich działań objętych planem.

Misja dla miejscowości Bądky jest opisem wizji miejscowości oraz jej głównego pola działań w przyszłości. Koncentruje się ona na istocie rzeczy, dostosowuje kierunki działań do długoterminowych celów, równocześnie pełni funkcje motywacyjne i promocyjne.

Misja wyraźnie określa charakter miejscowości i wskazuje jej atuty. Z misji bezpośrednio wynikają obszary, które powinny być rozwijane. Obszary rozwojowe Bądek, które wypracowano wspólnie na debacie strategicznej wzajemnie się uzupełniają. Wiele zadań realizacyjnych wskazanych w obszarze "gospodarka" powiązanych będzie zarówno z obszarem "infrastruktura", jak dotyczyć będzie samych mieszkańców. Rozwój małej i średniej przedsiębiorczości będzie zarówno kreował nowe miejsca pracy, jak również będzie wpływał na inwestycje w dziedzinie infrastruktury czy ochrony środowiska naturalnego. Zadania realizowane w obszarach związanych z kulturą, oświatą i sportem wpłyną na podnoszenie poziomu wykształcenia mieszkańców oraz integracji kulturalnej z gminą i regionem.

W dalszej części planu przedstawiono obszary, cele i kierunki działania dla każdego z obszarów życia społeczno – gospodarczego (gospodarka, infrastruktura, społeczność).

## Miejscowość Bądkki

W obszarze gospodarczym w miejscowości Bądkki w najbliższych latach będą się dokonywać procesy zbliżające mieszkańców wsi do standardów życia w podobnych miejscowościach w rozwiniętych gospodarczo regionach Unii Europejskiej.

- **rolnictwo** - restrukturyzacja rolnictwa w skali makro i procesy doprowadzające do specjalizacji istniejących gospodarstw oraz możliwa absorpcja dotacji Unii Europejskiej zapewni wzrost nowoczesności, opłacalności i konkurencyjności produkcji rolniczej miejscowych gospodarstw dążących do specjalizacji i ich ściślejsze powiązanie z przetwórstwem rolno-spożywczym. Atutem rolnictwa będzie „czysta produkcja rolnicza” powiązana ze stojącym na wysokim poziomie przemysłem rolno – spożywczym – wysokotowarowe rolnictwo produkujące zdrową i smaczną żywność, a także tradycyjne dziedziny produkcji rolniczej: pszczelarstwo, sadownictwo, hodowla ryb.
- **usługi** - rozwój usług bytowych dla ludności opierać się będzie na dobrze rozwiniętych mikroprzedsiębiorstwach (samozatrudnieniu). Usługi związane z obsługą nowoczesnej gospodarki rynkowej (usługi finansowe, rachunkowe, bankowe, ubezpieczeniowe itp.) służące rozwojowi małej i średniej przedsiębiorczości na terenie Bądek zlokalizowane będą, jak do tej pory, w pobliskim Kwidzynie.
- **działalność produkcyjna pozarolnicza** –rozwój rzemiosła produkcyjnego opartego na spółdzielczości nowego typu oraz przedsiębiorstwa społeczne (preferowane formy zatrudnienia - dofinansowywane przez Rząd RP i fundusze strukturalne) są przyszłością mikro przedsiębiorczości w Bądkkach.
- **turystyka** - funkcja o rosnącym znaczeniu w gospodarce miejscowości – turystyka weekendowa w oparciu o rozwijającą się bazę turystyczną w Bądkki, gospodarstwa agroturystyczne oraz turystyka kwalifikowana (szlaki piesze, rowerowe).



## **9. DIAGNOZA STANU**

W diagnozie wyszczególniono najważniejsze cechy poszczególnych obszarów przyjętych do oceny oraz określenia celów i kierunków działania.

Diagnoza Stanu jest syntezą Raportu o Stanie miejscowości Bądky.

Charakterystykę obszarów cechuje wyszczególnienie ich cech w odniesieniu do miejscowości jako całości, jej zróżnicowań wewnętrznych oraz pozycji w gminie.

Poszczególnym wnioskowi przyporządkowano znaki wartościujące znaczenie treści:

- (+) wartość pozytywna dla rozwoju miejscowości,
- (+/-) wartość o niewielkim znaczeniu na obecnym etapie rozwoju miejscowości,
- (-) wartość negatywna dla rozwoju społeczno – gospodarczego miejscowości Bądky

Ocenę potencjału wewnętrznego dokonano metodą analizy SWOT, która jest bilansem słabych i mocnych stron oraz szans i zagrożeń.

### **GOSPODARKA**

- (-) liczba podmiotów gospodarczych
- (+/-) struktura użytków rolnych
- (-) miejsca pracy
- (-) obszary turystyczne
- (-) produkcja żywności ekologicznej
- (+/-) usługi
- (-) przetwórstwo rolno-spożywcze
- (+/-) wykształcenie się procesów rozwojowych w sektorze prywatnym

### **SPOŁECZNOŚĆ**

- (-) oświata
- (+/-) więzi społeczne
- (-) ubożenie społeczeństwa
- (+/-) aktywność społeczna
- (+/-) kultura masowa

(-) stowarzyszenia i organizacje pozarządowe

### **INFRASTRUKTURA**

(+/-) sieć wodociągowa

(-) sieć kanalizacyjna

(-) stopień zgazyfikowania miejscowości

(+/-) stan dróg i chodników

(+) stan sieci telefonii przewodowej

(+/-) dostęp do Internetu

(-) stan infrastruktury sportowej i rekreacyjnej

(-) infrastruktura okołobiznesowa

(-) baza turystyczna

## **10. PRIORYTETY ROZWOJU SPOŁECZNO GOSPODARCZEGO**

Hierarchizacji celów dokonano w trzech obszarach rozwoju społeczno - gospodarczego.

Dla każdego z tych obszarów wyznaczono cele pierwszorzędne, bez których miejscowość Bądky nie ma możliwości dalszego rozwoju.

Dodatkowo, o ile było to możliwe, wskazano na cele drugorzędne, które powinny znacznie przyspieszać rozwój w danym obszarze.

Określono priorytety w poszczególnych obszarach rozwoju społeczno-gospodarczego i zapisano je poniżej.

### **G O S P O D A R K A**

*Priorytetem w obszarze gospodarczym są działania w kierunku stworzenia warunków dla produkcji zdrowej żywności oraz wykorzystanie funkcji dobrego położenia Bądek w bliskiej odległości od Kwidzyna do rozwoju usług z zakresu turystyki weekendowej i agroturystyki, przy jednoczesnym podjęciu działań w kierunku skutecznego pozyskania środków pozabudżetowych oraz z funduszy strukturalnych z Unii Europejskiej.*

### **I N F R A S T R U K T U R A**

*Priorytetem w tym obszarze jest podjęcie działań w kierunku rozbudowy infrastruktury rekreacyjno-wypoczynkowej na terenie miejscowości oraz infrastruktury kulturalnej i sportowej przy jednoczesnym intensywnym działaniu na rzecz skanalizowania Bądek.*

### **S P O Ł E C Z N O Ś Ć**

*Obszar społeczny za priorytetowe cele przyjął tworzenie warunków do poprawy funkcjonowania i dostępności mieszkańców do opieki zdrowotnej oraz podjęcie działań w kierunku organizacji czasu wolnego dla dzieci młodzieży. Działania te winny być wsparte przeciwdziałaniem występującym na terenie miejscowości patologiom społecznym.*

## **11. CELE STRATEGICZNE I CELE NIEZBĘDNE ORAZ KIERUNKI DZIAŁANIA.**

Wariant rozwoju miejscowości Bądky został utworzony na podstawie wcześniej zidentyfikowanych celów w poszczególnych obszarach życia społeczno – gospodarczego. Poszczególnym zidentyfikowanym w wariancie celom przypisano kierunki działań.

### **I CEL STRATEGICZNY**

**Podjąć działania w kierunku budowy i rozbudowy infrastruktury kulturalnej i sportowej.**

Opis kierunków działań:

1. Remont świetlicy wiejskiej.
2. Budowa placu zabaw.
3. Renowacja boiska.

### **I CEL NIEZBĘDNY**

**Podjąć działania w kierunku ochrony środowiska.**

Opis kierunków działań:

1. Opracowanie dokumentacji technicznej sieci kanalizacyjnej dla Bądek.
2. Budowa sieci rozdzielczej kanalizacji sanitarnej.
3. Promocja przydomowych oczyszczalni ścieków dla zabudowy rozproszonej.
4. Opracowanie dokumentacji dotyczących kolektorów słonecznych oraz ich promowanie.

### **II CEL NIEZBĘDNY**

**Stwarzać warunki do rozwoju infrastruktury publicznej na terenie Bądek.**

Opis kierunku działań:

1. Budowa ogrodzenia i parkingu przy świetlicy wiejskiej .

### III CEL NIEZBĘDNY

#### **Tworzyć warunki do rozwoju znaczenia turystycznego Bądek.**

Opis kierunków działań:

1. Tworzenie ścieżek przyrodniczych oraz szlaków turystycznych związanych z walorami turystycznymi otoczenia lasu.
2. Gospodarstwa Agroturystyczne – promocja i szkolenia na rzecz pozyskania środków UE na ich rozwój.

## 12. WIELOLETNI PLAN INWESTYCYJNY

Tabela Wieloletniego Planu Inwestycyjnego zawiera przedsięwzięcia inwestycyjne, które zostały uzgodnione przez Radę Sołecką i mieszkańców miejscowości Bądkki jako propozycje inwestycji do Wieloletniego Planu Inwestycyjnego Gminy Gardeja.

Umieszczone przedsięwzięcia zostały zaplanowane na lata 2012-2018. Przynajmniej jedno z tych zadań będzie finansowane ze środków Unii Europejskiej w ramach osi 4 – LEADER. Programu Rozwoju Obszarów Wiejskich na lata 2007-2013.

Natomiast pozostałe inwestycje sfinansowane będą przy udziale budżetu gminy i dostępnych funduszy pozabudżetowych.

Nie wszystkie planowane przedsięwzięcia inwestycyjne posiadają dokumentację techniczną. Sporządzana ona będzie systematycznie dla każdej z planowanych inwestycji.

**Tabela 3 Wieloletni Plan Inwestycyjny – (wartość inwestycji w PLN)**

Nazwa zadania	Nakłady całkowite	Środki własne	Dofinansowanie	Lata realizacji
<b>Kapitalny remont świetlicy wiejskiej w miejscowości Bądkki – zadanie priorytetowe w ramach PROW „Leader”</b>	<b>300 000,00</b>	115573,8	184426,2	2012
Budowa chodnika w miejscowości Bądkki	200 200,00	77049,18	122950,8	2013
Budowa nowych punktów oświetlenia w miejscowości Bądkki	50 000,00	19262,3	30737,7	2015
Renowacja lokalnego boiska	60 000,00	23114,75	36885,25	2017
Budowa sieci kanalizacyjnej w miejscowości Bądkki	2 500 000,00	963114,8	1536885	2018

### **13. OPIS ZADANIA PRIORYTETOWEGO**

Projekt powstał z inicjatywy mieszkańców wsi zaniepokojonych pogarszającym się stanem technicznym znajdującym się w centrum wsi budynku świetlicy wiejskiej. Budynek świetlicy wiejskiej mieści się po byłej szkole podstawowej, zaadoptowanej przez mieszkańców. Projekt skierowany jest do dzieci i młodzieży, jak również dorosłych z okolicznych sołectw zainteresowanych różnymi formami spędzania wolnego czasu. Świetlica wiejska stwarza warunki do organizowania szkoleń i kursów dla mieszkańców wsi i okolicznych miejscowości, festynów i zebrań wiejskich integrujących społeczeństwo w sołectwach.

Realizacja projektu „Modernizacja świetlicy wiejskiej w Bądkach” stanowi priorytetowe działanie sołectwa. Polegała będzie na modernizacji istniejącego budynku, w którym wykona się następujące prace budowlane:

- remont dachu,
- wymiana obróbek blacharskich,
- docieplenie budynku,
- wymiana stolarki okiennej i drzwiowej,
- wymiana parapetów zewnętrznych i wewnętrznych.
- naprawa podłóg,
- malowanie ścian i sufitów,
- ułożenie glazury z płytek na ścianach w pomieszczeniach sanitarnych i w kuchni pas wzdłuż zlewozmywaka i kuchenki,
- wymiana centralnego ogrzewania,
- wykonanie komina wewnątrz budynku,
- wymiana instalacji elektrycznej

## 14. HARMONOGRAM RZECZOWY ZADANIA PRIORYTETOWEGO

Tabela 4 Harmonogram rzeczowy zadania priorytetowego

Zakres rzeczowy	2012 rok											
	I	II	III	IV	V	VI	VII	VIII	IX	X	XI	XII
remont dachu												
wymiana obróbek blacharskich												
docieplenie budynku												
wymiana stolarki okiennej i drzwiowej												
wymiana parapetów zewnętrznych i wewnętrznych												
naprawa podłóg												
malowanie ścian i sufitów												
ułożenie glazury z płytek na ścianach w pomieszczeniach sanitarnych i w kuchni pas wzdłuż zlewozmywaka i kuchenki												
wymiana centralnego ogrzewania												
wykonanie komina wewnątrz budynku												
wymiana instalacji elektrycznej												
nadzór inwestorski												



## 15. WDRAŻANIE PLANU ODNOWY MIEJSCOWOŚCI BĄDKI

Tabela 5 Harmonogram wdrażania Planu Odnowy Miejscowości Bądk

ZADANIE	ODPOWIEDZIALNI	TERMIN REALIZACJI
1. Przedłożenie Planu Odnowy Miejscowości Bądk przedstawicielom Zebrania Wiejskiego	Wójt	Kwiecień 2011
2. Uchwalenie Planu Odnowy Miejscowości Bądk przez Zebranie Wiejskie	Zebranie Wiejskie	Kwiecień 2011
3. Zatwierdzenie Planu Odnowy Miejscowości Bądk na Sesji Rady Gminy	Rada Gminy	Kwiecień 2011
4. Zamieszczenie Planu Odnowy Miejscowości Bądk w Internecie	Wójt	Maj 2011
5. Opracowanie dokumentacji technicznych ze szczególnym uwzględnieniem projektów i zadań mogących uzyskać wsparcie z funduszy strukturalnych	Wójt	Do roku 2013
6. Realizacja zadań określonych poszczególnymi projektami zgodnie z harmonogramem przyjętym w WPI	Wójt, Rada Sołecka	Do roku 2018

## 16. MONITOROWANIE PLANU ODNOWY MIEJSCOWOŚCI BĄDKI

Tabela 6 Harmonogram monitorowania Planu Odnowy Miejscowości Bądk

ZADANIE	ODPOWIEDZIALNI	TERMIN REALIZACJI
1. Przedkładanie raportów z przebiegu realizacji projektów i zadań zamieszczonych w Wieloletnim Planie Inwestycyjnym	Rada Sołecka	Co sześć miesięcy począwszy od miesiąca maja 2011 roku na ręce przedstawicieli Zebrania Wiejskiego
2. Ocena realizacji WPI	Rada Sołecka	Przed sesją absolutoryjną każdego roku
3. Organizacja debat strategicznych z udziałem osób tworzących wcześniej program dla oceny jego aktualności	Rada Sołecka	Raz na dwa lata

*\* - Ze względu na zmieniającą się sytuację społeczno – gospodarczą na skutek zdarzeń wcześniej nieprzewidywalnych lub z innych ważnych powodów Plan Odnowy Miejscowości Bądk może zostać skorygowany w każdym z jego rozdziałów, o ile wniosek z uzasadnieniem złoży jeden z członków Rady Sołeckiej na ręce Przewodniczącego Rady Sołeckiej. Wniosek taki Przewodniczący Rady Sołeckiej poddaje procedurze uchwalania dokonywanego przez Zebranie Wiejskie i zatwierdzania przez Radę Gminy.*

## 17. PUBLIC RELATIONS PLANU ODNOWY MIEJSCOWOŚCI BĄDKI

Public Relations, którego zadaniem jest upowszechnianie zamierzeń Planu Odnowy Miejscowości Bądko wśród przyszłych beneficjentów, wykonawców i decydentów opierać się będzie o trzy formy komunikacji:

- Internet,
- Prasa lokalna,
- Promocja i reklama bezpośrednia.

**Internet** będzie głównym dostawcą informacji o Planie Odnowy Miejscowości Bądko. W witrynie internetowej Gminy Gardeja zostanie utworzona podstrona poświęcona Planowi Odnowy Miejscowości Bądko z zamieszczonym dokumentem w plikach pdf.

Internet służyć będzie również komunikacji pomiędzy bezpośrednio odpowiedzialnym za wdrażanie Planu Odnowy Miejscowości Bądko (Urzędem Gminy Gardeja), a zainteresowanymi podmiotami samorządowymi, biznesowymi i organizacjami pozarządowymi.

**Prasa lokalna i centralna** służyć będzie jedynie upowszechnianiu informacji w różnych kręgach potencjalnych beneficjentów i wykonawców Planu Odnowy Miejscowości Bądko o istnieniu takiego dokumentu i sposobie jego monitorowania i wdrażania, kierując do źródła informacji, jakim będzie Internet.

**Promocja i reklama bezpośrednia** będzie skierowana do wybranych, potencjalnych wykonawców, inwestorów zidentyfikowanych na podstawie analizy przedsięwzięć inwestycyjnych zawartych w Planie Odnowy Miejscowości Bądko.

Powyższa promocja i reklama polegać będzie na bezpośrednim zapraszaniu do negocjacji wybranych podmiotów, mogących być partnerami w realizacji poszczególnych zamierzeń Planu Odnowy Miejscowości.