

Wieruszów, dnia 02.03.2010

(numer rejestru organu budowlanego)

STAROSTWO POWIATOWE  
W WIERUSZOWIE  
98-400 WIERUSZÓW  
ul. Rynek 1-7

STAROSTWO POWIATOWE  
W WIERUSZOWIE  
WYDZIAŁ  
ARCHITEKTURY I BUDOWNICTWA

wpłynęło 02.03.2010.

## ZGŁOSZENIE ROBÓT BUDOWLANYCH

Zgodnie z art. 30 Ustawy z dnia 7 lipca 1994 r. – Prawo budowlane (tekst jednolity z 2006 r. Dz.U. Nr 156, poz. 1118 z późniejszymi zmianami)

..... GMINA GALEWICE 98-405 GALEWICE UL. WIELUŃSKA 5 .....

(nazwa jednostki zgłaszającej i jej adres)

zgłasza, że w dniu 26.04.2010 zamierza przystąpić do budowy (wykonania robót budowlanych) .....

1 BIEŻNI 60m - 4 TORY

2 SKOCZNI W DOL

3 SKOCZNI WZHZ

4 KOKA DO PCHNIĘCIA KULA

..... NAWIERZCHNIA TARTANOWA TYPU „SP” O GRUBOŚCI 10+2mm NA ELASTYCZNEJ

..... WARSTWIE NOŚNEJ „ET” GRUBOŚCI 35mm UKŁOŻONEJ NA PODBUDOWIE

Objekt oznaczony na załączniku (szkic sytuacyjny) ..... KOLORZEM CZERWONYM Ø21-4 MINERALNE

Położony jest na terenie nieruchomości w ..... GALEWICACH

przy ul. 25-LECIA PRL nr ..... nr ewid. gruntów 1022/13, 1022/15, 1026/2, 1026/3

Stanowiącej własność: ..... GMINY GALEWICE .....

W załączeniu:

1. szkic sytuacyjny (określający położenie zgłoszonego obiektu od drogi, granic nieruchomości, sąsiednich obiektów budowlanych ze wskazaniem charakterystycznych odległości i wymiarów).
2. rysunek (określający funkcję, konstrukcję formę architektoniczną obiektu budowlanego; kolorystykę i treść tablicy reklamowej).
3. Pozwolenia.
4. oświadczenie o posiadaniu prawa do dysponowania nieruchomością na cele budowlane.

..... WÓJT GMINY .....  
(podpis osoby zgłaszającej)

**Pouczenie:** Do wykonania robót budowlanych można przystąpić, jeżeli w terminie 30 dni od doręczenia niniejszego zgłoszenia Starosta Powiatowy nie zgłosił sprzeciwu w stosunku do planowanych robót.

Rozpoczęcie robót przez upływem w/w terminu jest samowolą budowlaną i rodzi konsekwencje wynikające z art. 48-52 Prawa budowlanego.

Kody CPV: 45212221-1  
45233250-6  
45342000-6  
45312311-0  
45212000-6

#### OGÓLNA CHARAKTERYSTYKA OBIEKTU

Na działkach 1022/13, 1022/15, 1026/2, 1026/3 położonych w Galewiczach bezpośrednio przy wybudowanym w 2009r. obiekcie sportowym "Moje boisko- Orlik 2021" przewidziano urządzenia lekkoatletyczne; bieżnie czterotorową na 60 metrów, skocznie w dal, wżwyż z wspólną piaskownicą i koło do pchnięcia kulą. Bieżnia, skocznie i koło do pchnięcia kulą zostaną wykonane z dwuwarstwowej nawierzchni tartanowej typu "SP" o grubości 10+2mm na elastycznej warstwie nośnej "ET" grubości 35mm ułożonych na podbudowie mineralnej.

Lp	Podst	Opis i wyliczenia	j.m	Poszcz	Razem
<b>Roboty ziemne</b>					
1	KNR 2-01 0121-02	Roboty pomiarowe przy powierzchniowych robotach ziemnych - koryta pod nawierzchnie placów postojowych (75,5*5,5+1,7*46+2,5*9,5+(10,5*10,5*3,14)/2+1,5*1,5*3,14)/10000	ha ha	0.070	
				RAZEM	0.070
2	KNR 2-01 0125-02	Ręczne usunięcie warstwy ziemi urodzajnej (humusu) o grubości do 15 cm z darnią z przerzutem 75,5*5,5+1,7*46+2,5*9,5+(10,5*10,5*3,14)/2+1,5*1,5*3,14	m2 m2	697.358	
				RAZEM	697.358
3	KNR 2-31 0101-01	Mechaniczne wykonanie koryta na całej szerokości jezdni i chodników w gruncie kat.I-IV głębok. 20 cm 697,358	m2 m2	697.358	
				RAZEM	697.358
4	KNR-W 2-01 0232-01	Roboty ziemne wykonywane ładowarkami kołowymi o poj. łyżki 1.25 m3 z transportem urobku samochodami samowył. na odl do 1 km - ziemia uprzednio zmagazynowana w hałdach; grunt kat. I-II 697,358*0,35	m3 m3	244.075	
				RAZEM	244.075
5		Nakłady uzupełniające za każdy dalsze rozpoczęcie 0,5 km odległości transportu ponad 1km 10km/0,5=20 [697,358*0,35]/100*20	m3 m3	48.815	
				RAZEM	48.815
6	KNR 2-31 0103-04	Mechaniczne profilowanie i zagęszczenie podłoża pod warstwy konstrukcyjne nawierzchni w gr.kat.I-IV 697,358	m2 m2	697.358	
				RAZEM	697.358
7	KNR 2-31 0401-02	Rowki pod krawężniki i ławy krawężnikowe o wym. 20x20 cm w gruncie kat.III-IV (75+5)*2+46*2+3*2+9+20+(2*3,14*10)/2+2*3,14*1,02	m m	324.806	
				RAZEM	324.806
<b>Obrzeża i podbudowy</b>					
8	KNR 2-31 0402-04	Ława pod krawężniki betonowa z oporem [(75+5)*2+46*2+3*2+9+20+(2*3,14*10)/2+2*3,14*1,02]*0,2*0,2	m3 m3	12.992	
				RAZEM	12.992
9	KNR 2-31 0407-05	Obrzeża betonowe o wym. 30x8 cm na podsypce cem.piaskowej z wyp.spoim zaprawą cem. (75+5)*2+46*2+3*2+9+20+(2*3,14*10)/2+2*3,14*1,02	m m	324.806	
				RAZEM	324.806
10	KNR 2-31 0407-06	Obrzeża betonowe - dod.za ustawienie na łukach o prom.do 10 m (2*3,14*10)/2+2*3,14*1,02	m m	37.806	
				RAZEM	37.806
11	KNR 2-31 0104-01	Ręczne zagęszczenie warstwy odsączającej w korycie i na poszerzeniach - grub.warstwy po zag. 10 cm 75*4,95+46*1,22+(3,14*10*10)/2+3,14*1,02*1,02	m2 m2	587.637	
				RAZEM	587.637
12	KNR 2-31 0104-02	Ręczne zagęszczenie warstwy odsączającej w korycie i na poszerzeniach - za każdy dalszy 1 cm grub.warstwy po zag. [75*4,95+46*1,22+(3,14*10*10)/2+3,14*1,02*1,02]*5	m2 m2	2938.184	
				RAZEM	2 938.184
13	KNR 2-23 0104-01	Podbudowa z kruszyw łamanych -warstwa dolna o gr.15 cm 75*4,95+46*1,22+(3,14*10*10)/2+3,14*1,02*1,02	m2 m2	587.637	
				RAZEM	587.637
14	KNR 2-23 0104-02	Podbudowa z kruszyw łamanych -warstwa dolna dodatek za każdy 1 cm [75*4,95+46*1,22+(3,14*10*10)/2+3,14*1,02*1,02]*5	m2 m2	2938.184	
				RAZEM	2 938.184
15	KNR 2-23 0104-03	Podbudowa z kruszyw łamanych -warstwa górna o gr.5 cm 75*4,95+46*1,22+(3,14*10*10)/2+3,14*1,02*1,02	m2 m2	587.637	
				RAZEM	587.637
<b>Wykonanie nawierzchni właściwej</b>					
16		Dwuwarstwowa nawierzchnia tartanowa typu "SP" o grubości 10+2mm na elastycznej warstwie nośnej "ET" grubości 35mm ułożonych na podbudowie mineralnej 75*4,95+46*1,22+(3,14*10*10)/2+3,14*1,02*1,02	m2 m2	587.637	
				RAZEM	587.637
17	KNR 2-02 1101-07	Podkłady z ubitych materiałów sypkich na podł.gruntowym- analogia piaskownica 9*3*0,7	m3 m3	18.900	
				RAZEM	18.900

Wieruszów, dnia 12.03.2010

(numer rejestru organu budowlanego)

STAROSTWO POWIATOWE  
W WIERUSZOWIE  
KANCELARIA OGÓLNA  
WIERUSZÓW

12.03.2010

Ilość załączników .....  
podpis ..... *Siedlecha D.*

STAROSTWO POWIATOWE  
W WIERUSZOWIE  
WYDZIAŁ  
ARCHITEKTURY I BUDOWNICTWA

### ZGŁOSZENIE ROBÓT BUDOWLANYCH

Zgodnie z art. 30 Ustawy z dnia 7 lipca 1994 r. – Prawo budowlane (tekst jednolity z 2006 r. Dz.U. Nr 156, poz. 1118 z późniejszymi zmianami)

GM. NA GAŁEWICE 9B-405 GAŁEWICE UL. WIELUŃSKA 5

(nazwa jednostki zgłaszającej i jej adres)

zgłasza, że w dniu 26.04.2010 zamierza przystąpić do budowy (wykonania robót budowlanych) .....

1. BOISKO DO PIKLI NOŻNEJ 60m x 103m  
2. CIĄG KOMUNIKACYJNY PLEKO-IZOLNY 3m szerokości x 50cm  
Z KOSYKI BETONOWEJ OKRAWĘŻNIKOWANEJ

Obiekt oznaczony na załączniku (szkic sytuacyjny) ...KOŁOPEM CZERWONYM POZ 1:2

Położony jest na terenie nieruchomości w ...OSIEK

przy ul. .... nr ..... nr ewid. gruntów ... 795/1, 795/2

Stanowiącej własność: ...GMINY GAŁEWICE

W załączeniu:

1. szkic sytuacyjny (określający położenie zgłoszonego obiektu od drogi, granic nieruchomości, sąsiednich obiektów budowlanych ze wskazaniem charakterystycznych odległości i wymiarów).
2. rysunek (określający funkcję, konstrukcję formę architektoniczną obiektu budowlanego; kolorystykę i treść tablicy reklamowej).
3. Pozwolenia.
4. oświadczenie o posiadanym prawie do dysponowania nieruchomością na cele budowlane.

WÓJT GMINY

(podpis *mgr Lech Biedziński*)

**Pouczenie:** Do wykonania robót budowlanych można przystąpić, jeżeli w terminie 30 dni od doręczenia niniejszego zgłoszenia Starosta Powiatowy nie zgłosił sprzeciwu w stosunku do planowanych robót.  
Rozpoczęcie robót przez upływem w/w terminu jest samowolą budowlaną i rodzi konsekwencje wynikające z art. 48-52 Prawa budowlanego.

Kody CPV: 45212221-1  
45233250-6  
45342000-6  
45312311-0  
45212000-6

#### OGÓLNA CHARAKTERYSTYKA OBIEKTU

Na działkach nr 795/1, 795/2 położonych w Osieku na terenie istniejącego boiska przewidziano budowę nowej płyty do gry w piłkę nożną 60mx103m o nawierzchni trawiastej i ciągu komunikacyjno pieszo-jezdnego o szerokości 3 m od skrzyżowania z ulicą powiatową o długości 50m z betonowej kostki brukowej grubości 8cm typ cegła kolor szaro- czerwona na podsypce i podbudowie z mieszanki tłuczni. Nawierzchnia projektowanego ciągu ograniczona będzie obrzeżem betonowym i wykonanym ściekiem o szerokości 20cm. Odprowadzenie wód powierzchniowych odbywać się będzie przez wykonanie spadku poprzecznego nawierzchni chodnika oraz nadanie niwelecie spadków podłużnych.

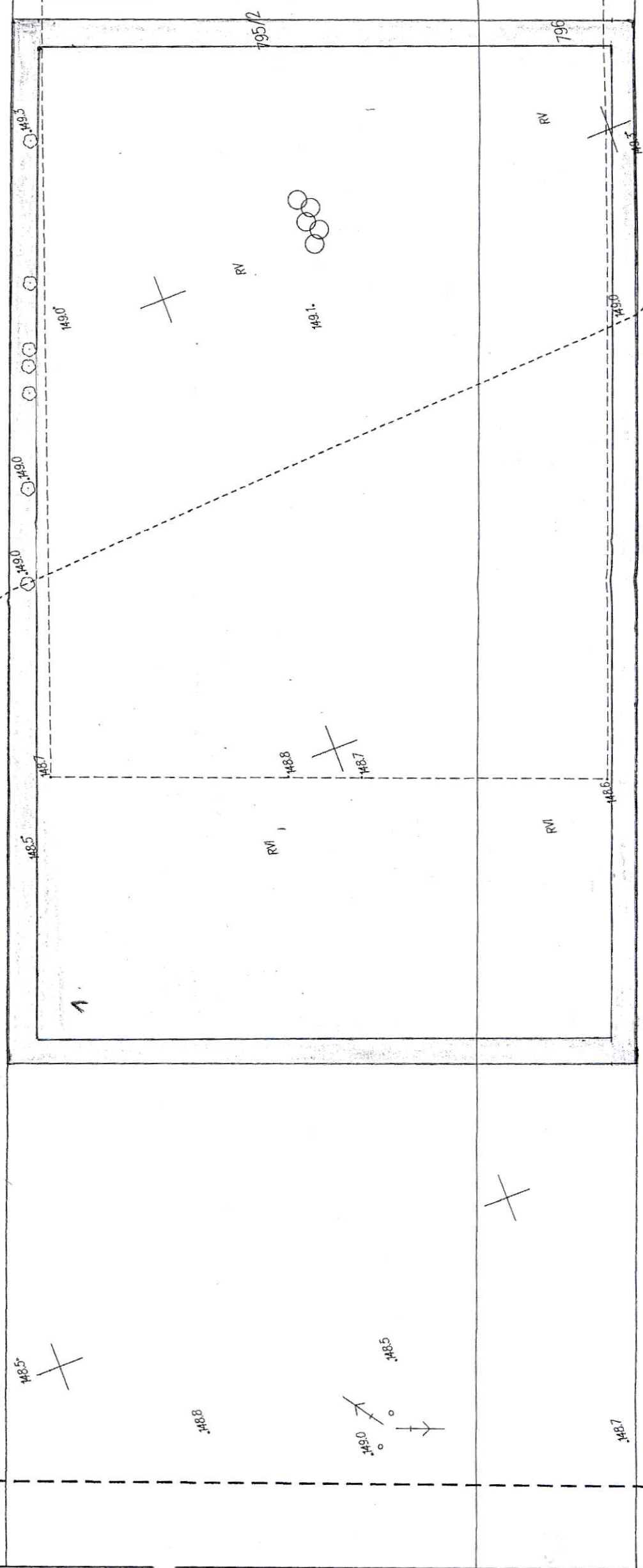
Lp	Podst	Opis i wyliczenia	j.m	Poszcz	Razem
<b>Boisko do piłki nożnej</b>					
1	KNR 2-01 0126-01	Usunięcie warstwy ziemi urodzajnej (humusu) o grubości do 15 cm za pomocą spycharek 108*65	m2 m2	7020.000	
				RAZEM	7 020.000
2	KNR 2-23 0205-02	Przygotowanie mieszanek do budowy nawierzchni trawiastych z torfu, ziemi żyznej, pospółki wykonywane mechanicznie (108*65)*0,1	m3 m3	702.000	
				RAZEM	702.000
3	KNR 2-23 0208-03	Jednokrotne zagęszczanie podłoża lub warstwy vegetacyjnej walcem wibracyjnym 1,08*0,65	ha ha	0.702	
				RAZEM	0.702
4	KNR 2-23 0210-01	Wykonanie nawierzchni trawiastej darniowaniem pełnym na uprzednio przyg. warstwie vegetacyjnej na terenie płaskim bez nawożenia 108*65	m2 m2	7020.000	
				RAZEM	7 020.000
5	KNR 2-23 0310-07	Ustawienie w gotowych otworach bramek aluminiowych do piłki nożnej 2	szt. szt.	2.000	
				RAZEM	2.000
6	KNR 2-23 0309-03	Osadzenie tulej do słupków piłki nożnej 8	szt. szt.	8.000	
				RAZEM	8.000
<b>Ciąg komunikacyjny pieszo-jezdny</b>					
7	KNR 2-01 0119-03	Roboty pomiarowe przy liniowych robotach ziemnych - trasa drogi w terenie równinnym 0,05	km km	0.050	
				RAZEM	0.050
8	KNR 2-31 0813-03	Rozebranie krawężników betonowych 15x30 cm na podsypce cem.piaskowej 10	m m	10.000	
				RAZEM	10.000
9	KNR 2-31 0812-03	Rozebranie ław pod krawężniki z betonu 10*0,06	m3 m3	0.600	
				RAZEM	0.600
10	KNR 2-31 0815-02	Rozebranie chodników, wysepek przystankowych i przejść dla pieszych z płyt betonowych 50x50x7 cm na podsypce piaskowej (3+6)/2*2	m2 m2	9.000	
				RAZEM	9.000
11	KNR 2-01 0126-01	Usunięcie warstwy ziemi urodzajnej (humusu) o grubości do 15 cm za pomocą spycharek 50*3,5	m2 m2	175.000	
				RAZEM	175.000
12	KNR 2-31 0101-01	Mechaniczne wykonanie koryta na całej szerokości jezdni i chodników w gruncie kat. I-IV głębok. 20 cm 50*3,2+0,5*2*1,5	m2 m2	161.500	
				RAZEM	161.500
13	KNR-W 2-01 0232-01	Roboty ziemne wykonywane ładowarkami kołowymi o poj. łyżki 1,25 m3 z transportem urobku samochodami samowył. na odl do 1 km - ziemia uprzednio zmagazynowana w hałdach; grunt kat. I-II 9*0,1+50,0*3,2*0,1	m3 m3	16.900	
				RAZEM	16.900
14	KNR 2-31 0403-03	Krawężniki betonowe wystające o wym. 15x30 cm na podsypce cem.piaskowej-przełożenie 10	m m	10.000	
				RAZEM	10.000
15	KNR 2-31 0407-02	Obrzeża betonowe o wym. 25x8 cm na podsypce piaskowej z wyp.spoin piaskiem 2*50,0+3,0	m m	103.000	
				RAZEM	103.000
16	KNR 2-31 0114-05	Podbudowa z kruszywa łamanego - warstwa dolna o grub.po zagęszcz. 15 cm 50,0*3,0	m2 m2	150.000	
				RAZEM	150.000
17	KNR 0-11 0316-04	Nawierzchnie z kostki betonowej "POLBRUK" grubości 80 mm na podsypce piaskowej grubości 50 mm z wypełnieniem spoin piaskiem 50,0*2,8	m2 m2	140.000	
				RAZEM	140.000

1. BOISKO DO PIKI NOŻNEJ 60m x 103m POW. CAYKOWITA 108m x 65m ≈ 7020m<sup>2</sup> - TRAWA

2. CIĄG KOMUNIKACYJNY PIESZO - JEZDNY 3m x 50m - KOSTKA BETONOWA OKRĄGŁA OŚMIOKĄTOWA

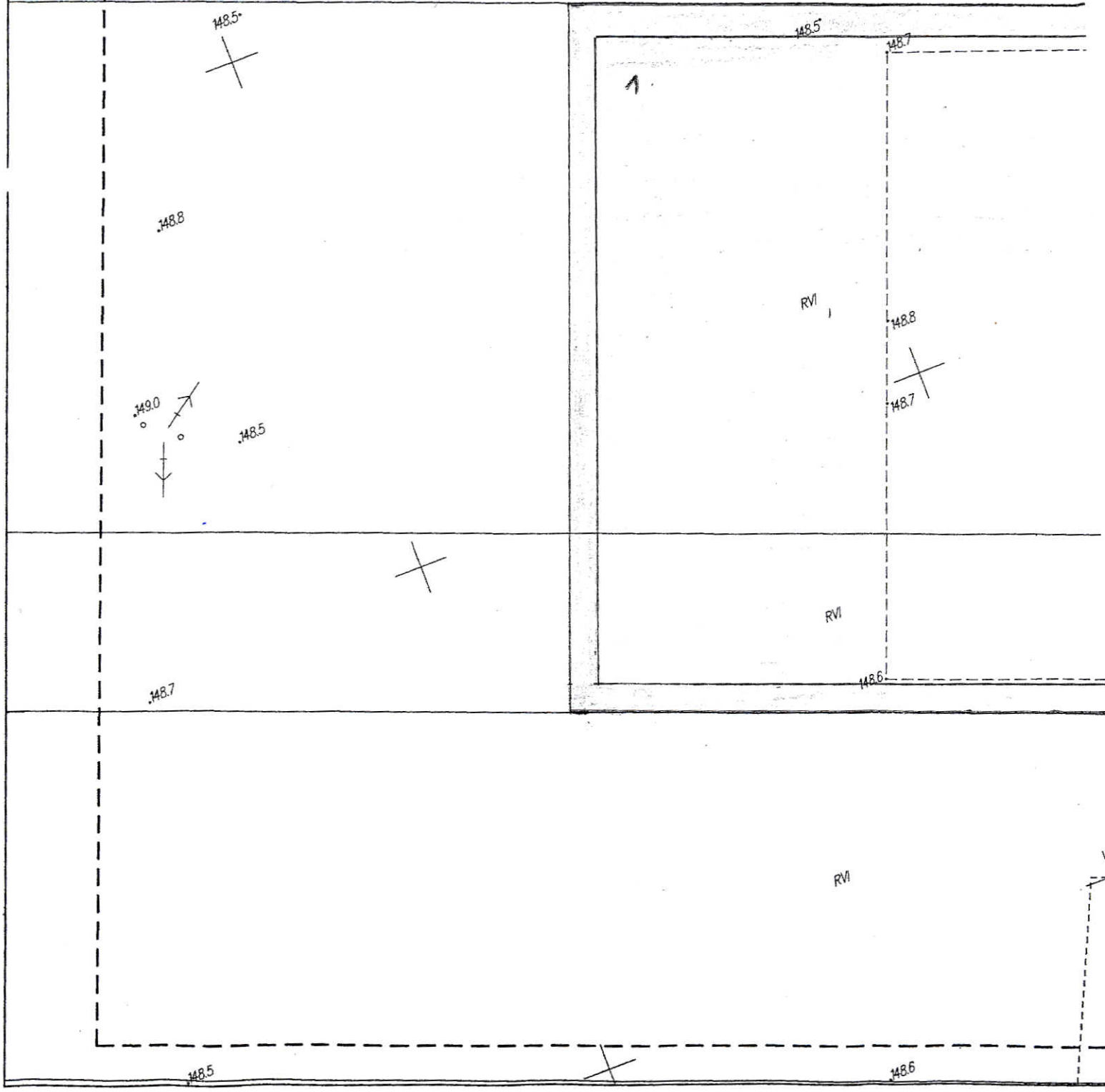
RVI | X=56628000,00  
| Y=6513800,00

794

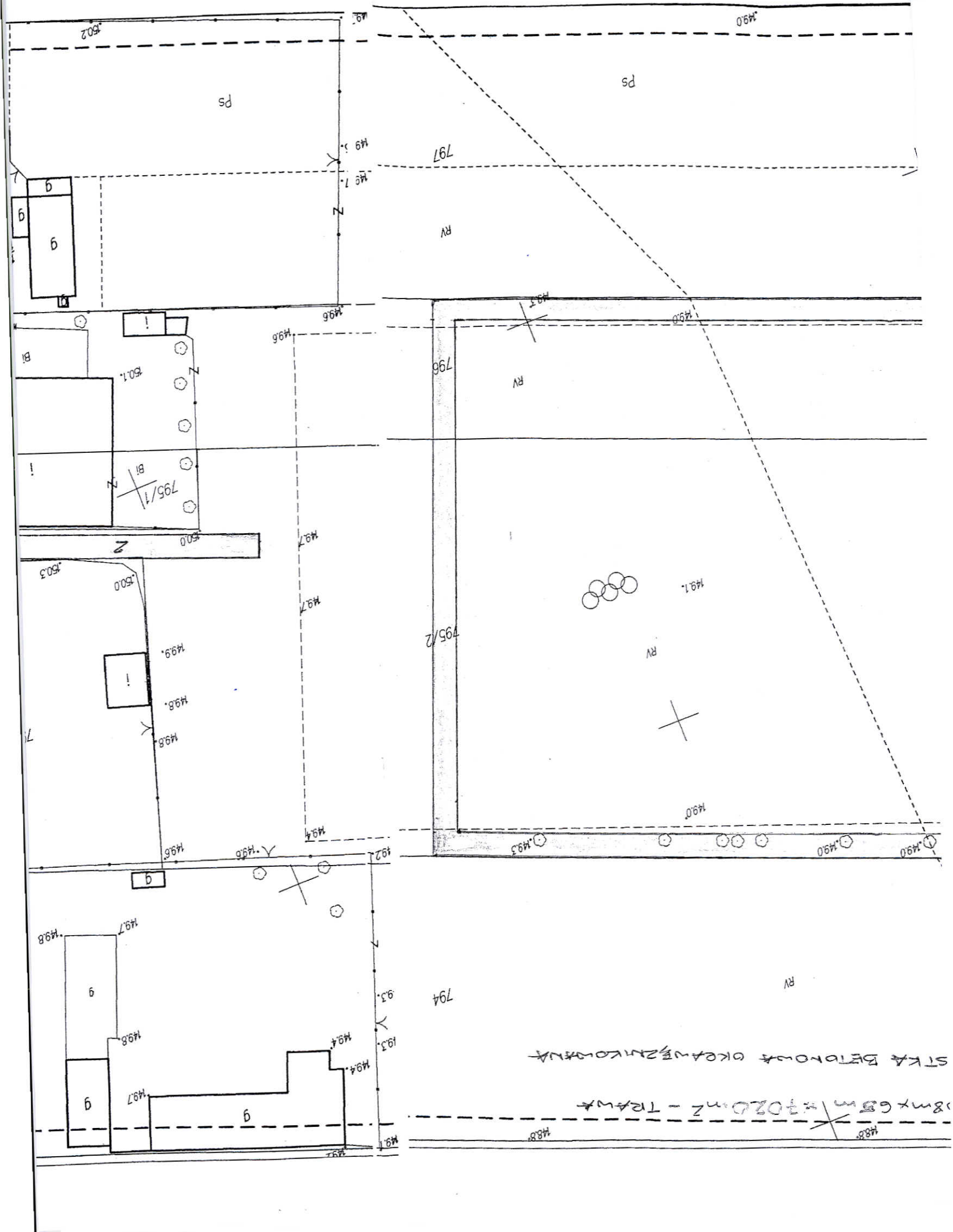


1 BOISKO DO PIKLI NOŻNEJ 60m x 103m POW. CAKKOWITA 10  
2. CIĄG KOMUNIKACYJNY PIESZO - JEZDNY 3m x 50m - KO

RVI X=5692800,00  
Y=5138000,00







STKA BETONOVÁ OKRAJŮ ZHKOŽNÁ  
 18x65m #7020m<sup>2</sup> - TRAVKA

# MAPA SYTUACYJNA

## skala 1:500

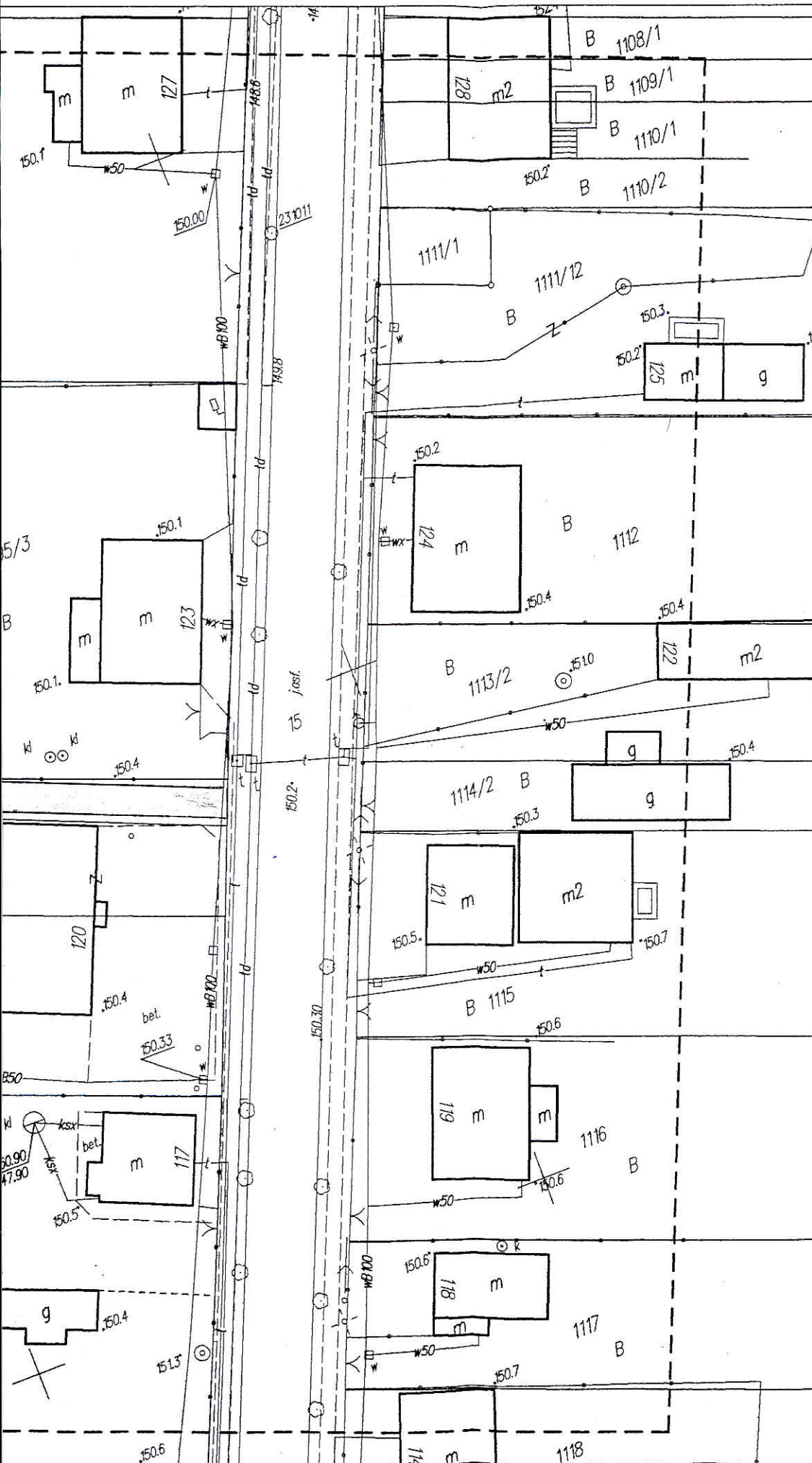
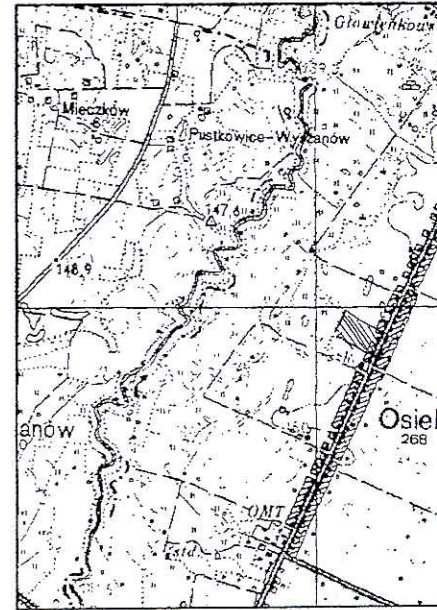
z geodezyjną inwentaryzacją urządzeń  
 sporządzona na podstawie mapy sytuacyjnej  
 oraz pomiaru uzupełniającego wykonanego  
 w terenie. Obrys budynków ognioodpornych w całości  
 granice działek wkreślono na podstawie  
 pomiaru. Wzrosty drzew i krzewów  
 województwo: łódzkie  
 powiat: wieruszowski  
 gmina: Galewice  
 obręb: Osiek

Pracownia Geodezyjna Edyta Błach  
 98-432 Łubnice ul. Sadowa 9  
 tel. 607 238 365



GEODETA  
 Edyta Błach  
 Nr uprawnień

SZKIC LOKALIZACJI skala 1:5000



1. BIEZANIA - 4 TORY 60m (75m x 4,95m)
2. SKOCZNIA W DAL (ROZBIEG 46m x 1,22m + PIASKOWNICA 3m x 9m)
3. SKOK WZWYŻ (1/2 Φ 10m + PIASKOWNICA 3m x 9m)
4. KOŁO DO PCHNIĘCIA KULA (Φ 2,04m)

NAWIERZCHNIA FARTANOWA TYPU S F O GRUBOŚĆ 10+2 mm NA ELASTYKONIE  
 WARSTWIE NOŚNEJ ET GRUBOŚĆ 35 mm UKŁOŻONEJ NA PODBUDOWIE MINERALNEJ

Woj. łódzkie  
 pow. wierszowski  
 gm. Galewice  
 ob. Galewice- Gimnazjum dz. nr 1026/1, 1026/2, 1026/3, 1026/4,  
 1026/5, 1026/6, 1026/7, 1026/8 1026/9, 1022/15, 1022/13, 1034/9  
 ks. rob. 284/2009  
 KERG: 1612-34/2009

"GEO-POMIAR" Sp. z o.o.  
 ul. Kilińskiego 23, 98-300 Wieluń  
 NIP 832-000-32-57  
 KRS 00002438434376

BIURO POWIATOWE W WIERUSZOWIE  
 WYDZIAŁ GEODEZJI, KARTOGRAFII  
 I GOSPODARKI NIEMUCHOMOŚCIAMI  
 POWIATOWY OŚRODEK DOKUMENTACJI  
 GEODEZYJNEJ I KARTOGRAFICZNEJ

Wyeksponowane na niniejszej mapie  
 obiekty budowlane terenu zostały  
 zaryzowane, a dokumenty powstałe  
 w wyniku inwentaryzacji przyjęto do  
 państwowego zasobu geodezyjnego  
 i kartograficznego w dniu 30.04.2009  
 i zaewidencjonowano pod nr 1612-24/09  
 Wieruszów, dnia 30.09.2009

Wieruszów, dnia 30.09.2009  
 (miejscowość, podpis, stanowisko  
 i data) (miejscowość, podpis, stanowisko)

## MAPA SYTUACYJNO-WYSOKOŚCIOWA 1:1000

sekcja 131.124.211

UKŁAD PIONOWY - "KRONSTADT"  
 UKŁAD POZIOMY - "1965"

Inwentaryzacja boiska sportowego "Moje boisko- Orlik 2012"

Lokalizacja obiektu budowlanego pod względem sytuacyjnym jest zgodna z załącznikiem nr 1 do zgłoszenia nr AB 7352/206/09 z dnia: 20.07.2009 r. wydane przez Starostwo Powiatowe w Wieruszowie. Oświetlenie kompleksu boiska sportowego wykonano zgodnie z projektem zamiennym- opinia ZUDP 7442/109/2009 z dnia 07.08.2009 r. wydana przez Starostwo Powiatowe w Wieruszowie. Inwentaryzację wykonano 09.2009 roku.

