

Załącznik nr 1
do Uchwały nr XXII/130/2008
Rady Gminy w Galewicach
z dnia 07 listopada 2008 roku

PLAN ROZWOJU LOKALNEGO GMINY GALEWICE NA LATA 2008-2013

Galewice 2008

Spis treści:

Wstęp.....	3
1. Obszar i czas realizacji Planu Rozwoju Lokalnego Gminy Galewice.....	4
2. Aktualna sytuacja społeczno – gospodarcza na obszarze gminy Galewice.....	5
2.1 Podstawowe dane dotyczące obszaru gminy.....	5
2.1.1. Położenie i powierzchnia.....	5
2.1.2. Ludność.....	8
2.1.3. Środowisko przyrodnicze.....	13
2.1.4. Rys historyczny.....	24
2.2. Zagospodarowanie przestrzenne.....	26
2.2.1. Infrastruktura techniczna.....	26
2.2.2. Dziedzictwo kulturowe – zabytki.....	33
2.3. Sfera społeczna.....	36
2.3.1. Oświata i edukacja.....	36
2.3.2. Kultura.....	36
2.3.3. Opieka zdrowotna i opieka społeczna.....	37
2.3.4. Organizacje pozarządowe.....	38
2.3.5. Rynek pracy.....	39
2.4. Sfera ekonomiczna.....	41
2.4.1. Rolnictwo i przemysł.....	41
2.4.2. Turystyka.....	43
2.5. Identyfikacja najważniejszych problemów występujących na danym obszarze – analiza SWOT.....	45
3. Cele ogólne i szczegółowe.....	52
4. Planowane zadania inwestycyjne w okresie 2007-2013.....	55
5. Powiązanie zadań realizowanych w ramach Planu Rozwoju Lokalnego z innymi działaniami realizowanymi na terenie gminy/powiatu/województwa.....	66
6. Oczekiwane wskaźniki efektów realizacji Planu Rozwoju Lokalnego.....	68
7. Plan finansowy na lata 2007-2013.....	70
8. Sposoby wdrażania Planu Rozwoju Lokalnego.....	79
9. Sposoby monitorowania, oceny i komunikacji społecznej Planu Rozwoju Lokalnego.....	80
Spis tabel.....	83
Spis wykresów.....	83

Wstęp

Gmina jako podstawowa jednostka samorządu terytorialnego wykonuje zadania na rzecz społeczności lokalnej - czyli odpowiada za kształtowanie rozwoju lokalnego. W Polsce po wprowadzeniu podziału administracyjnego - za rozwój lokalny uznaje się rozwój na terytorium gminy, miasta i powiatu.¹ Pojęcie rozwoju lokalnego wiąże się z określonym miejscem w przestrzeni geograficznej, terytorium lub terenem - tzn. wiąże się przede wszystkim z rozwojem wspólnot mieszkańców, zamieszkujących określone terytoria.²

Rozwój lokalny to zharmonizowane i systematyczne działania społeczności, władzy publicznej oraz pozostałych podmiotów funkcjonujących w danej jednostce terytorialnej, zmierzające do kreowania nowych oraz poprawy istniejących walorów użytkowych w danej jednostce terytorialnej, tworzenia korzystnych warunków dla gospodarki oraz zapewnienia ładu przestrzennego i ekologicznego.³

Rozwój lokalny jest procesem, w którym podstawową rolę odgrywa efektywne wykorzystanie zasobów ludzkich i naturalnych w celu stworzenia zatrudnienia i osiągnięcia dobrobytu w danym układzie lokalnym. Prowadzi to do wyrównania poziomu efektywności lokalnych czynników produkcji, a w konsekwencji, do osłabienia różnic i wzrostu atrakcyjności układów lokalnych.⁴

Ważnym elementem w kreowaniu rozwoju lokalnego jest strategiczny plan rozwoju. Plan Rozwoju Lokalnego Gminy Galewice jest kluczowym narzędziem wspierającym proces zarządzania w samorządach. Dokument ten stanowi zbiór najistotniejszych zagadnień dotyczących jednostek samorządu terytorialnego w zakresie ich rozwoju. Szacuje też spodziewane efekty planowanych osiągnięć, wskazuje na kierunki zaangażowania środków mieszkańców oraz budżetu gminy.

¹ Brandenburg H.: Zarządzanie lokalnymi projektami rozwojowymi, AE, Katowice: 2002, s. 18

² Zalewski A.: Nowe zarządzanie publiczne, Szkoła Wyższa Handlowa, Warszawa: 2005, s. 88

³ Broł R.: Zarządzanie rozwojem lokalnym – studium przypadków, AE, Wrocław: 1998, s. 9

⁴ Szewczuk A.: Finansowe aspekty rozwoju lokalnego i regionalnego u progu XXI wieku. Zeszyty naukowe, Wrocław: 2002 część II, s. 151

1. Obszar i czas realizacji Planu Rozwoju Lokalnego Gminy Galewice

Obszarem realizacji Planu Rozwoju Lokalnego jest cały teren leżący w granicach administracyjnych gminy Galewice.

Plan Rozwoju Lokalnego Gminy Galewice jest kompleksowym dokumentem określającym strategię społeczno-gospodarczą na lata 2008-2013. Plan Rozwoju Lokalnego przedstawia sytuację społeczno-ekonomiczną rozwoju gminy, formuje cele i zawiera opis działań koniecznych do podjęcia celem osiągnięcia dalszego rozwoju. Opracowanie otwiera możliwości do pozyskiwania dodatkowych funduszy na realizację zadań inwestycyjnych. Zadaniem Planu Rozwoju Lokalnego jest zapewnienie trwałych podstaw do rozwoju społeczeństwa i gospodarki oraz stworzenie jak najlepszych warunków życia mieszkańców gminy - czyli realizacja najważniejszych celów rozwojowych gminy. Dokument ten przyczyni się do realizacji strategicznych inwestycji w gminie poprzez koncentrację i optymalizację wykorzystania środków własnych oraz maksymalne wykorzystanie dostępnych środków z Unii Europejskiej.

Plan Rozwoju Lokalnego Gminy Galewice na lata 2008-2013 wskazuje podstawowe cele strategiczne planowane do realizacji w założonym okresie oraz sposoby ich wdrażania. Niezbędne jest współdziałanie władz samorządowych oraz społeczności lokalnej dla efektywnego wprowadzenia w życie przyjętych zapisów.

W obliczu nowego okresu programowania funduszy strukturalnych UE (lata 2007-2013) koniecznością staje się lepsze wykorzystanie dostępnych środków. Plan wskazuje sposoby realizacji celu, jakim jest poprawa absorpcji funduszy unijnych. Dokument formułuje ponadto podstawowe obszary wymagające zmiany stanu istniejącego, wśród nich są działania na rzecz poprawy infrastruktury technicznej i społecznej, rozwoju gospodarczego gminy oraz podniesienia poziomu życia mieszkańców.

Niniejszy plan jest planem otwartym stwarzającym możliwość aktualizacji w zależności od potrzeb społecznych i uwarunkowań finansowych. Oznacza to, że mogą być dopisywane nowe zadania, co może zmieniać kolejność ich realizacji w zależności od uruchomienia i dostępu do funduszy UE.

2. Aktualna sytuacja społeczno – gospodarcza na obszarze Gminy Galewice

2.1.1. Podstawowe dane dotyczące obszaru gminy

2.1. Położenie i powierzchnia

Gmina Galewice położona jest w południowo - zachodniej części województwa łódzkiego, na Wysoczyźnie Wieruszowskiej, która jest rodzajem pomostu pomiędzy Wyżyną Wieluńską a Wzgórzami Ostrzeszowskimi. Wraz z wdrożeniem w życie z dniem 1 stycznia 1999 roku nowej reformy podziału administracyjnego gmina Galewice należy do powiatu wieruszowskiego i województwa łódzkiego.

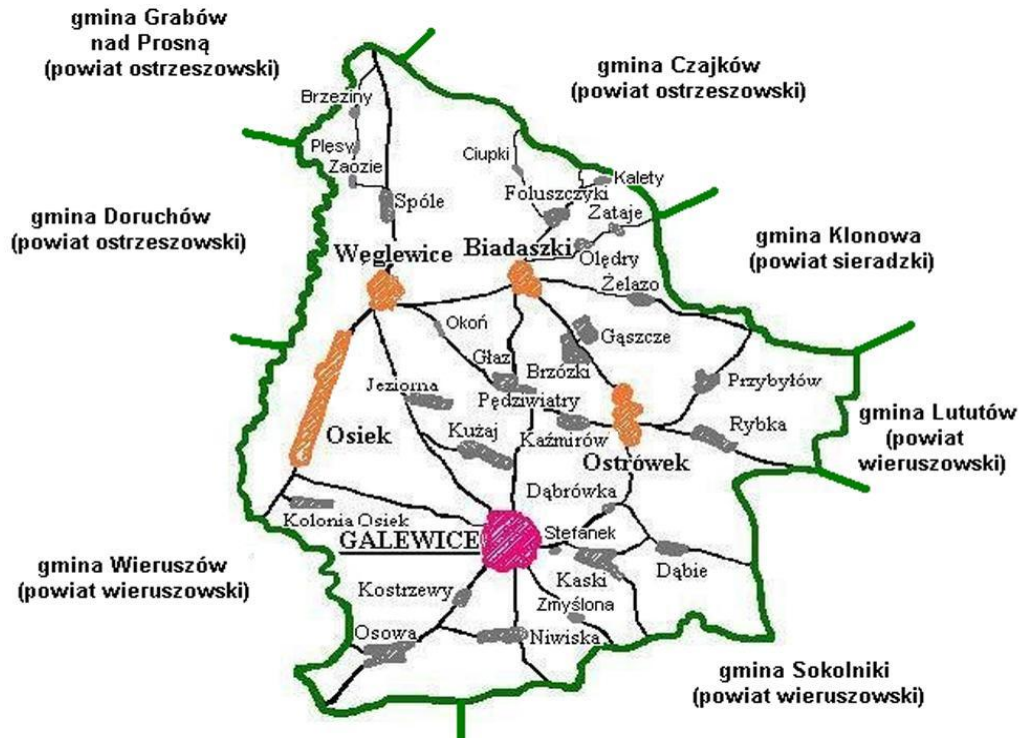
Powierzchnia gminy wynosi 13 579 ha i jest największą obszarowo gminą w powiecie wieruszowskim. W skład gminy wchodzi 22 miejscowości sołectkie: Galewice, Galewice A, Osowa, Niwiska, Kużaj, Jeziorna, Kaski, Dąbie, Ostrówek, Kaźmirów, Pędziwiatry, Rybka, Przybyłów, Brzózki, Biadaszki, Żelazo, Foluszczyki, Gąszcze, Kol. Osiek, Osiek, Węglewice, Spóle. Przebiegają tu dogodne szlaki komunikacyjne, tj. drogi powiatowe – 68,4 km i drogi gminne – 110,44 km. Drogi gminne stanowią uzupełnienie sieci dróg układu podstawowego, ułatwiają połączenie między sołectwami oraz dojazdy do pól, łąk, pastwisk i lasów.

Gmina Galewice graniczy z gminami: Czajków, Klonowa, Lututów, Sokolniki, Wieruszów, Doruchów i Grabów nad Prosną.

Tabela 1. Podział terytorialny gminy

PODZIAŁ ADMINISTRACYJNY, SIEĆ OSADNICZA		
Powierzchnia		
ogółem w ha	ha	13 579
ogółem w km ²	km ²	136
Sołectwa		
ogółem	jed.	22
Miejscowości		
miejscowości (łącznie z miastami)	jed.	31
miejscowości wiejskie	jed.	31

Źródło: dane Urzędu Gminy Galewice



Mapa Gminy Galewice

Gmina Galewice



Mapa gmin powiatu wieruszowskiego



Powiat
wieruszowski

Mapa powiatów w województwie łódzkim



Województwo łódzkie

Mapa Polski z podziałem na województwa

Tabela 2. Powierzchnia i sieć osadnicza

Wyszczególnienie	Powierzchnia w km ²	Liczba gmin					
		Ogółem	Miejskich	Miejsko- wiejskich	Wiejskich	Miast	Wsi
Polska	312685	2489	318	567	1604		
Województwo łódzkie	18219	177	18	24	135	42	5181
Powiat wieruszowski	576,2	7	---	1	6	1	182
Gmina Galewice	136	1	---	---	1	---	31

Źródło: Program Ochrony Środowiska Gminy Galewice (2005 r.)

Tabela 3. Podstawowe dane o Gminie Galewice

Wyszczególnienie	Powierzchnia w km ²	Sołectwa	Miejscowości	Ludność na 1 km ²	Kobiety na 100 mężczyzn
Województwo łódzkie	18219	3475	5229	146	109
Powiat wieruszowski	576,2	96	182	74	102
Gmina Galewice	136	22	28	46	102

Źródło: Program Ochrony Środowiska Gminy Galewice (2005 r.)

2.1.2. Ludność

Na terenie gminy Galewice zameldowanych jest 6232 osoby (stan na dzień 31.12.2007 r.) z wyraźną tendencją spadkową, najwięcej mieszka w samych Galewicach – 1372 osoby. Gmina Galewice kształtuje się na trzecim miejscu w województwie pod względem stopnia feminizacji i na 100 mężczyzn przypada 102 kobiety. Gęstość zaludnienia gminy wynosi 46 osób/km² i jest jedną z najniższych w skali całego województwa.

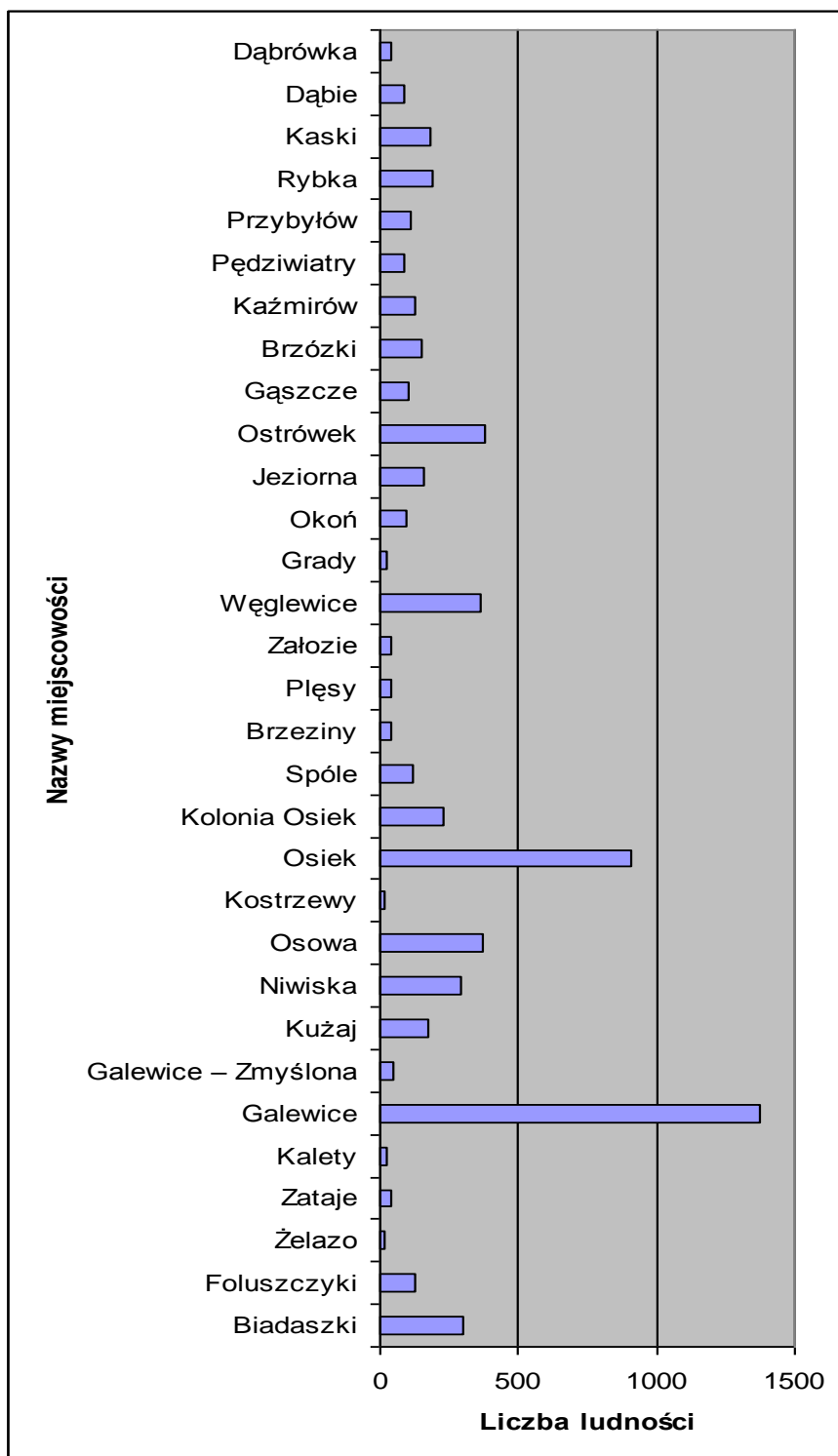
W skład gminy wchodzi 31 miejscowości. Liczbę mieszkańców w poszczególnych miejscowościach przedstawia tabela nr 4.

Tabela 4. Liczba ludności w gminie Galewice (stan na dzień 31.12.2007 r.)

Lp.	Miejscowość	Liczba ludności
1	Biadaszki	298
2	Foluszczyki	124
3	Żelazo	18
4	Zataje	36
5	Kalety	26
6	Galewice	1372
7	Galewice – Zmysłona	47
8	Kużaj	171
9	Niwiska	291
10	Osowa	368
11	Kostrzewy	18
12	Osiek	906
13	Kolonia Osiek	231
14	Spóle	117
15	Brzeziny	43
16	Płęsy	37
17	Założcie	37
18	Węglewice	367
19	Grady	26
20	Okoń	95
21	Jeziorna	154
22	Ostrówek	375
23	Gąszcze	100
24	Brzózki	148
25	Każmirów	129
26	Pędziwiatry	86
27	Przybyłów	111
28	Rybka	190
29	Kaski	184
30	Dąbie	86
31	Dąbrówka	41
Razem:		6232

Źródło: opracowanie własne na podstawie danych z ewidencji ludności

Graficzny obraz liczby ludności w poszczególnych miejscowościach na terenie gminy Galewice przedstawia wykres 1.

Wykres 1. Liczba ludności w poszczególnych miejscowościach na terenie gminy Galewice (stan na dzień 31.12.2007 r.) (osoby)

Źródło: opracowanie własne na podstawie tabeli 4

Tabela 5. Stan ludności w gminie Galewice (2006 r.)

Ludność wg miejsca zameldowania/zamieszkania i płci		
ogółem		
stałe miejsce zameldowania		
stan na 30 VI		
ogółem	osoba	6 223
mężczyźni	osoba	3 074
kobiety	osoba	3 149
stan na 31 XII		
ogółem	osoba	6 208
mężczyźni	osoba	3 074
kobiety	osoba	3 134
faktyczne miejsce zamieszkania		
stan na 30 VI		
ogółem	osoba	6 183
mężczyźni	osoba	3 058
kobiety	osoba	3 125
stan na 31 XII		
ogółem	osoba	6 194
mężczyźni	osoba	3 066
kobiety	osoba	3 128
na wsi		
stałe miejsce zameldowania		
stan na 30 VI		
ogółem	osoba	6 223
mężczyźni	osoba	3 074
kobiety	osoba	3 149
stan na 31 XII		
ogółem	osoba	6 208
mężczyźni	osoba	3 074
kobiety	osoba	3 134
faktyczne miejsce zamieszkania		
stan na 30 VI		
ogółem	osoba	6 183
mężczyźni	osoba	3 058
kobiety	osoba	3 125
stan na 31 XII		
ogółem	osoba	6 194
mężczyźni	osoba	3 066
kobiety	osoba	3 128

Źródło: Bank Danych Regionalnych GUS

Tabela 6. Ruch naturalny ludności w gminie Galewice (2006 r.)

Ruch naturalny wg płci		
Urodzenia żywe		
ogółem	osoba	65
mężczyźni	osoba	35
kobiety	osoba	30
Zgony ogółem		
ogółem	osoba	78
mężczyźni	osoba	41
kobiety	osoba	37
Zgony niemowląt		
ogółem	osoba	0
mężczyźni	osoba	0
kobiety	osoba	0
Przyrost naturalny		
ogółem	osoba	-13
mężczyźni	osoba	-6
kobiety		

Źródło: Bank Danych Regionalnych GUS

Tabela 7. Liczba ludności z podziałem na wiek (2006 r.)

Ludność w wieku przedprodukcyjnym (17 lat i mniej), produkcyjnym i poprodukcyjnym wg płci w 2006 roku		
ogółem		
ogółem	osoba	6 194
mężczyźni	osoba	3 066
kobiety	osoba	3 128
w wieku przedprodukcyjnym		
ogółem	osoba	1 429
mężczyźni	osoba	716
kobiety	osoba	713
w wieku produkcyjnym		
ogółem	osoba	3 777
mężczyźni	osoba	2 037
kobiety	osoba	1 740
w wieku poprodukcyjnym		
ogółem	osoba	988
mężczyźni	osoba	313
kobiety	osoba	675

Źródło: Bank Danych Regionalnych GUS

2.1.3. Środowisko przyrodnicze

Gmina Galewice położona jest na terenach równinnych, w dorzeczu rzeki Proсны, a jej powierzchnia w znaczącej większości jest pokryta lasami, których drzewostan stanowią głównie: sosna, brzoza, dąb, świerk. Tereny te nadają się do zbierania płodów runa leśnego. W obrębie Węglewic znajduje się rezerwat przyrody, w którym ochronie podlega, paproć - długosz królewski oraz mech torfowiec. Mała ilość zakładów przemysłowych na terenie gminny sprawia, że środowisko naturalne jest wolne od skażeń.

Rzeźba terenu

Gmina Galewice leży na zdenudowanej równinie morenowej ze zlodowacenia odrzańskiego. W morfologii ziemi Galewickiej wydzielono dwie jednostki:

- a) trasę pleistoceniową, wydmową erozyjno-akumulacyjną, w obrębie znajduje się 90% obszaru całej gminy. Jest to rozległa płaska forma wzniesienia 145-165 m n.p.m., a spadku poniżej 2%, lokalnie 8%. W obrębie trasy występują liczne pola wydmowe osiągające wysokość od 10 do 15 m, stanowiące atrakcyjne urozmaicenie krajobrazu. Wydmy są w całości zalesione, towarzyszą im rozległe, nieregularne, płytkie niecki podmokłe, bądź też z zarastającymi płytkimi jeziorami,
- b) trasę holoceniową, zalewową rzeki Proсны, płaską o szerokości 10-100 m, położoną w poziomie 135-145 m n.p.m. W obrębie niej znajdują się liczne starorzecza, z występującymi w ich obszarze i zarastającymi jeziorami, bądź stałymi podmokłościami. Trasa ta jest ograniczona od wydmowej wyraźną krawędzią morfologiczną o wysokości kilku metrów. Cały rejon leży w dorzeczu rzeki Proсны.

Budowa geologiczna

W budowie geologicznej podłoża największe znaczenie mają tu utwory czwartorzędowe z uwagi na miąższość i użytkowe ich znaczenie (utwory wodonośne, zasoby surowcowe). Czwartorzęd reprezentowany jest przez utwory akumulacji lodowcowej i wodno - lodowcowej, rzecznej i zastoiskowej, od okresu zlodowacenia południowopolskiego po 9 holocen. W zimnych okresach plejstocenu złożone zostały: polodowcowe gliny zwałowe, piaski i żwiry fluwioglacjalne, peryglacjalne piaski i mułki rzeczne, mułki i łyły zastoiskowe oraz piaski wydmowe. Z okresów interglacjalnych pozostały: piaski i namuły rzeczne, mułki i gytie jeziorne oraz torfy. Najstarszymi osadami czwartorzędowymi są na omawianym terenie gliny morenowe zlodowacenia południowopolskiego, zalegające bezpośrednio na warstwach

trzeciorzędowych. Ze względu na silne ich rozmycie w interglacjale mazowieckim, zachować się mogły tylko w największych obniżeniach podłoża czwartorzędu. Zwarty pokład glin występujący pod pokrywą piasków i żwirów pochodzi ze zlodowacenia środkowopolskiego. W dnie kotliny glina ta pojawia się tylko na głębokości od kilkunastu do kilkudziesięciu metrów. Na powierzchni występuje w niewielu miejscach, np. w rejonie wsi Galewice i Jeziorna. W czasie ostatniego zlodowacenia kotlina została wypłycona przez złożone w niej ropy i mułki zastoiskowe, torfy oraz piaski i żwiry. Na przeważającej części obszaru gminy od powierzchni występują plejstoceny utwory rzeczne w postaci piasków nośnych, różnoziarnistych, często pylastych, miejscami nawet pyłków. Utwory holoceny reprezentowane są przez rzeczne piaski, przykryte warstwą mułu pylastych, lokalnie torfami (w dnie doliny Prozny i mniejszych dolinek bocznych) oraz drobne piaski eoliczne (wydmy).

Warunki hydrograficzne

Gmina Galewice w całości znajduje się w dorzeczu Prozny, w tym część środkowa gminy w zlewni Strugi Węglewskiej, a pozostały obszar w bezpośrednich zlewniach częściowych Prozny. Prozna - rzeka o długości 217 km to lewy dopływ Warty. Wypływa koło wsi Wołęcina w woj. śląskim, a wpływa do Warty niedaleko Rudy Komorskiej. Poniżej Wieruszowa Prozna wkracza na teren Kotliny Grabowskiej i płynie nią aż do ujścia Ołoboku.

Charakterystykę hydrologiczną Prozny opracowano w oparciu o notowania prowadzone w posterunku wodowskazowym IMGW zlokalizowanym w Mirkowie. Prozna charakteryzuje się śnieżno - deszczowym reżimem zasilania. Maksimum zasilania, związane z roztopami, występuje najczęściej w lutym lub marcu. Po osiągnięciu maksimum przepływy i stany wody w rzece szybko opadają i przeważnie na początku czerwca wkraczają w strefę stanów i przepływów niżówkowych. Niżówki letnie są dość stabilne i utrzymują się na ogół do końca roku hydrologicznego. Krótkotrwałe, zdarzające się w tym czasie wezbrania, są wezbraniem pochodzenia opadowego. Ich zasięg jest najczęściej ograniczony do niewielkich obszarów. Pojawiające się niekiedy w okresie zimowym niżówki związane są z długookresowym występowaniem ujemnych temperatur powietrza. Niżówki te mogą być głębokie i długotrwałe. Generalnie niżówki trwają ponad połowę roku, a w połączeniu ze stanami średnimi dotyczą blisko 90% roku. W czasie półrocza letniego przepływy średnie są w badanych przekrojach wodowskazowych w porównaniu z półroczem zimowym znacznie niższe. Przeciętne przepływy półrocza letniego stanowią w Mirkowie - 52,9% średnich \ notowanych w półroczu zimowym. W czasie przejścia największych fal wezbraniowych, notowanych na Prośnie, odpływ wynosi około 50% odpływu całorocznego, a w okresie

wzbrań przeciętnych 20-30% odpływu rocznego. Średnia prędkość przesuwania się fali powodziowej na Prośnie, między Mirkowem a Piwonicami, wynosi 28 km na dobę.

Szybkie zmniejszanie się przepływów po okresach wezbraniowych, przy ogólnie niskich sumach opadów rocznych, jest następstwem małej zasobności warstw wodonośnych, a ponadto dużej gęstości sieci rzecznej uniemożliwiającej gromadzenie większych zasobów w okresach nadwyżkowych. Potwierdzeniem słabej zdolności retencyjnej badanego terenu są niskie wartości (3,8-4,7 l/km) średnich odpływów jednostkowych, należące do najniższych w Polsce.

Sama Proсна zaliczona została przez Choińskiego do rzek o przepływach najbardziej wyrównanych w Polsce. Prawdopodobieństwo wystąpienia na niej przepływów ekstremalnych, wyznaczonych dla wodowskazu w Mirkowie, wynosi raz na 182 lata. Natomiast przepływ minimalny wystąpić może raz na 16,7 lat. W warunkach przeciętnych, w wyznaczonym dla Proсны w Mirkowie przepływie średnim największy udział ma dopływ wód gruntowych, dopływ z obniżeń, dopływ podpowierzchniowy i na końcu spływ powierzchniowy.

Część dorzecza Proсны pozostająca w zasięgu gminy Galewice należy do obszaru znacznych niedoborów wód opadowych. Sumy średnich opadów rocznych na tym terenie mieszczą się w granicach 550 - 600 mm, przy czym zimą spada 200 - 250 mm, a latem 350 - 400 mm (1951-1970). Jednakże według notowań ze stacji opadowych: Wieruszów, Kraszewice (1961 - 1970) i Kalisz (1961 - 1990), opady na tym terenie najczęściej są niższe i wynoszą odpowiednio 562 mm, 545 mm i 508 mm. Przy niskich opadach rocznych w Kaliszu, od 402 do 647 mm, i wysokich wartościach parowania potencjalnego od 566 do 667 mm deficyty wodne przy parowaniu rzeczywistym z gruntu sięgającym od 363 do 526 mm wynoszą od 63 do 248 mm. Maksymalne deficyty wodne występują w miesiącach letnich. Przy tak znacznych deficytach wodnych, w których niedobory wody w glebach i gruntach gliniastych wynoszą około 110 mm, a w gruntach piaszczystych 140 mm, zasilanie wód podziemnych i odpływu rzecznoego może odbywać się tylko w okresie, nadwyżek wodnych występujących głównie w okresach roztopów wiosennych. W pozostałych sezonach roku hydrologicznego zasilanie wód podziemnych praktycznie na obszarze opracowania nie zachodzi. Warunki optymalne dla rozwoju roślin występują w tej sytuacji tylko w miesiącach wiosennych. W miesiącach letnich, poczynając od czerwca, zapotrzebowanie wodne roślin pokrywane jest głównie przez bardzo nieregularne opady atmosferyczne.

Jedynym większym dopływem Proсны, o długości 30,3 km na terenie gminy Galewice jest Struga Węglewska (prawobrzeżny dopływ). Źródła jej znajdują się na terenie powiatu

sieradzkiego, na południe od wsi Rososz, na wysokości 181 m n.p.m. Uchodzi do Proсны poniżej Węglewic na poziomie 138,0 m n.p.m. Średni spadek podłużny wynosi 1,4‰, a w odcinku źródłowym 6,0‰. Zlewnia zajmuje powierzchnię 170,8 km². Lesistość jej wynosi 32,2%, jest to jeden z wyższych wskaźników w dorzeczu Proсны. Informacje o warunkach hydrologicznych Strugi, ze względu na brak stałych posterunków obserwacyjnych, są informacjami bardzo ogólnymi. Jeśli uwzględni się wyniki badań regionalnych Strugę Węglewską można zaliczyć do cieków charakteryzujących się na ogół małą zmiennością stanów i przepływów. W gminie Galewice projektowane jest spiętrzenie wód Strugi Węglewskiej na wysokości wsi Okoń. Celem budowy zbiornika jest przede wszystkim wykorzystanie turystyczno – rekreacyjne.

Warunki hydrogeologiczne i zasoby wód podziemnych

W części dorzecza Proсны, od Siemianic do Kalisza, wśród utworów wodonośnych najważniejszą pozycję zajmują kolejne piętra: czwartorzędowe, trzeciorzędowe i jurajskie. Wody piętra czwartorzędowego występują w dwóch poziomach: gruntowym i międzymorenowym.

Poziom gruntowy - występuje przede wszystkim w piaskach i żwirach rzecznych holocenu, interglacjału eemskiego i zlodowacenia północnopolskiego. Największe zbiorniki wód poziomu gruntowego związane są tu z doliną rzeki Proсны. Cechą charakterystyczną poziomu gruntowego jest znaczna zmienność miąższości, parametrów filtracyjnych i warunków zasilania. Ze względu na brak lub słabą izolację od powierzchni zasilanie odbywa się głównie przez infiltrację wód opadowych. Lokalnie możliwe jest zasilanie pochodzące z drenażu poziomów głębiej zalegających i z wód powierzchniowych. Ostatni rodzaj zasilania ma najczęściej miejsce w sąsiedztwie brzegowych ujęć infiltracyjnych. Dobra przepuszczalność utworów powierzchniowych, zapewniająca szybki dopływ wód opadowych, jest poważnym zagrożeniem dla wód poziomu gruntowego. Zagrożenie to jest związane z pionowym przenikaniem zanieczyszczeń pochodzenia antropogenicznego. Tempo tego przenikania oceniane jest na okres sięgający 5 lat w dolinie Proсны i jej dopływów oraz 5-25 lat w obszarach rozszerzeń pradolinnych. Dla tego typu obszarów wyznacza się strefy najwyższej i wysokiej ochrony zbiorników wód podziemnych oraz jeśli zasoby wód są eksploatowane, strefy ochronne ujęć wód – strefy ochrony zasobowej.

Poziom międzymorenowy – związany jest z utworami wodno – lodowcowymi rozdzielającymi gliny morenowe zlodowacenia południowopolskiego i środkowopolskiego. Miąższość osadów wodonośnych tego poziomu jest bardzo zmienna, a występujące w nim

wody są najczęściej wodami naporowymi. Zasilanie poziomu międzymorenowego odbywa się poprzez kompleksy słabo-przepuszczalnych glin lub na obszarach dolinnych w rejonie wyższych teras z poziomu gruntowego. Strefami drenażu tego poziomu są tu rejony niskich teras dolinnych rzeki Proсны i jej dopływu - Strugi Węglewskiej. Poziom międzymorenowy może kontaktować się miejscami, w południowo - wschodniej części gminy, z wodami piętra trzeciorzędowego. Odporność poziomu międzymorenowego na zanieczyszczenia pochodzenia antropogenicznego jest znacznie wyższa niż poziomu gruntowego. Utrudniającę infiltrację pionową warstwy osadów gliniastych powodują, że czas pionowego przemieszczania się zanieczyszczeń do tego poziomu sięga 25 lat i więcej. W gminie Galewice ujmowane są wody czwartorzędowe.

Wody powierzchniowe

Na terenie gminy istnieją niekorzystne warunki wodne – występuje deficyt wody i nasila się zjawisko stepowienia gleby. Głównym ciekim wodnym na terenie gminy jest Rzeka Proсны oraz mniejsze stanowiące jej dopływy to:

- a) Struga Węglewska,
- b) Struga Grądy,
- c) Struga Kraszewicka,
- d) Struga Zamość.

Sytuacja hydrograficzna całego regionu, odpływowy charakter sieci rzecznej, zasoby wód pierwszego poziomu gruntowego powodują, że powierzchniowych zasadzie cały ten obszar jest zaliczony do zlewni chronionych. Cały obszar zaliczany jest do zlewni Rzeki Warty. Szczególnej ochrony, uporządkowania gospodarki wodno-ściekowej oraz odpowiedniego zagospodarowania terenu celem zwiększenia retencji wód i spowolnienia odpływu, wymaga zlewnia górnej i środkowej Proсны, tj. m.in. obszar gminy Galewice.

Warunki klimatyczne

Położenie gminy w środkowej części Polski oraz charakter rzeźby terenu sprawiają, że lokalne warunki klimatyczne są zróżnicowane głównie w zakresie stosunków wilgotnościowych. Ukształtowanie terenu ułatwia napływanie nad jej obszar różnych mas powietrza.

Klimat podobnie jak całej Polski jest przejściowy, kontynentalno – morski, kształtowany jest przez masy powietrza napływające z Oceanu Atlantyckiego lub wschodniej Azji i Europy.

Gmina Galewice leży w obszarze klimatu łódzkiego. Wyznacznikiem warunków klimatycznych jest topografia terenu i położenie obszaru w strefie mas powietrza polarno-morskiego i polarno-kontynentalnego. Opady atmosferyczne średnio wahają się od 500 – 600 mm. Średnia temperatura roczna wynosi ok. 7,5°C. Najchłodniejszym miesiącem jest luty, średnia poniżej -3°C, najcieplejszym lipiec średnia ok. 18°C. Dni z pokrywą śnieżną około 70 – od przełomu listopada i grudnia do połowy marca. Okres wegetacyjny wynosi ok. 210-220 dni.

Na terenie gminy rozkład opadów atmosferycznych cechuje się rozkładem sezonowym. Suma roczna opadów atmosferycznych kształtuje się na poziomie ok. 550 mm. Średnia roczna wilgotność powietrza na ternie gminy wynosi 81 %.

Dolina Proсны cechuje się niekorzystnymi warunkami klimatu w zakresie stosunków termiczno – wilgotnościowych. Obszary leśne posiadają szczególne warunki klimatyczne, charakteryzujące się dużą zacisznością, mniejszymi amplitudami temperatur, większym zacienieniem.

Warunki glebowe

Małe zróżnicowanie rzeźby, litologii, budowy profilu, uwilgotnienia, stopnia kultury, powodują, że gleby gminy Galewice odznaczają się zbliżoną przydatnością rolniczą. Teren gminy wyróżnia się małym udziałem gruntów ornych i stosunkowo dużym odsetkiem powierzchni leśnych. Wobec usytuowania gminy na rozległej równinie tarasowej, zdecydowanie przeważają słabe gleby brunatne i bielicowe wytworzone z piasków luźnych całkowitych lub słabo gliniastych, lokalnie podścielonych piaskami luźnymi. Gleby te są w przewadze trwale za suche, przewiewne i przepuszczalne, bardzo mało urodzajne. Dominują niskie klasy bonitacyjne - kl.V i VI, zaliczane do kompleksów żytnich: słabego (6) i bardzo słabego, tj. żytnio-łubinowego (7). Tylko w południowo-zachodniej części gminy, w rejonie wsi Galewice, Niwiska, Osiek zajmują gleby wyższych klas bonitacyjnych, głównie kl. III i IV. Są to przeważnie gleby brunatne lub bielicowe wytworzone z glin lekko spłaszczonych lub piasków słabogliniastych na glinie, zaliczane do kompleksów żytnich: dobrego (5) i bardzo dobrego (4), częściej jednak bardzo lekkie i lekkie mady kompleksu żytniego słabego (6). O wiele większe powierzchnie zajmują gleby hydrogeniczne, kl. V i VI,- murszaste lekkie na piaskach, o wadliwych stosunkach wodnych (okresowo zbyt mokre). Zaliczane do

kompleksu zbożowo-pastewnego słabego (9), gleby te koncentrują się głównie w dolinie Proсны (mady średniopływe) i Strugi Węglewskiej (mady lekkie napiaskowe).

Nadmierne uwilgotnienie zwłaszcza na wiosnę powoduje wymakanie upraw zbożowych i opóźnia sadzenie okopowych. Zabiegi melioracyjne niewiele tu pomogą, mogą natomiast spowodować trwale przesuszenie gleb. Dna dolin i większych obniżen terenowych wypełniają użytki zielone, niemal wyłącznie słabe i bardzo słabe, wytworzone na madach, murszach, czarnych ziemiach, glebach mułowo - torfowych i torfach podścielonych paskiem.

Lasy

Lasy w gminie Galewice zajmują 5965,8 ha, co stanowi 43,93 % powierzchni gminy. Gospodarka leśna prowadzona jest przez nadleśnictwo Przedborów, obręb Węglewice.

Głównym, praktycznie jedynym gatunkiem lasotwórczym jest sosna z niewielką domieszką brzozy i świerku. Drzewostany nadleśnictwa charakteryzują się najniższą zasobnością i przyrostem ze wszystkich nadleśnictw kaliskich. W gminie duży odsetek stanowią lasy prywatne. Produkcyjność ich jest jeszcze niższa, a stan ogólny gorszy. Lasy te tworzą na ogół drobne działki leśne, zdecydowanie utrudniające prowadzenie racjonalnej gospodarki leśnej oraz nadzoru. Właściciele przeważnie rolnicy traktują swoje lasy jako bazę drewna na własne potrzeby gospodarskie i opałowe, a także coraz częściej produkcyjne. Rozmiar wykonywanych prac hodowlanych i ochronnych jest niższy od potrzeb. Właściciele nie są w zasadzie zainteresowani wykonawstwem prac ochronno - pielęgnacyjnych i podnoszeniem produktywności oraz walorów ekologicznych swych lasów. Problem ten jest tym większy, że lasy prywatne zajmuje tu powierzchnię 1294 ha, co stanowi 21,69 % wszystkich lasów w gminie. Spory udział w powierzchni leśnej stanowią halizny, płazowizny oraz drzewostany złej jakości (I strefa uszkodzeń przemysłowych), a tempo uproduktywiania tych terenów jest niedostateczne.

Tabela 8. Powierzchnia i formy własności lasów w gminie Galewice (2006 r.)

LEŚNICTWO WSZYSTKICH FORM WŁASNOŚCI		
Powierzchnia gruntów leśnych		
ogółem	ha	5 965,8
las ogółem	ha	5 844,0
grunty leśne publiczne ogółem	ha	4 671,8
grunty leśne publiczne Skarbu Państwa	ha	4 650,0
grunty leśne publiczne Skarbu Państwa w zarządzie Lasów Państwowych	ha	4 614,0
grunty leśne prywatne	ha	1 294,0

Powierzchnia gruntów nieleśnych zalesionych i przeznaczonych do zalesienia		
zalesienia ogółem	ha	17,4
zalesienia lasy publiczne ogółem	ha	0,6
zalesienia lasy publiczne Skarbu Państwa	ha	0,6
zalesienia lasy publiczne Skarbu Państwa w zarządzie Lasów Państwowych	ha	0,6
zalesienia lasy prywatne ogółem	ha	16,8
grunty nieleśne przeznaczone do zalesienia ogółem	ha	0
grunty nieleśne przeznaczone do zalesienia w zarządzie Lasów Państwowych	ha	0
lesistość w %	%	43,00
LEŚNICTWO (POZA SKARBEM PAŃSTWA)		
Powierzchnia gruntów leśnych		
ogółem	ha	1 315,80
las ogółem	ha	1 315,80
lasy ochronne	ha	7,10
grunty leśne prywatne ogółem	ha	1 294,00
grunty leśne prywatne osób fizycznych	ha	1 286,00
grunty leśne prywatne wspólnot gruntowych	ha	0
grunty leśne prywatne lasy ochronne	ha	7,10
grunty leśne gminne ogółem	ha	21,80
grunty leśne gminne lasy ogółem	ha	21,80
grunty leśne gminne lasy ochronne	ha	0
Odnowienia i zalesienia		
odnowienia		
ogółem	ha	18,9
las prywatne	ha	18,9
las gminne	ha	0
zalesienia		
ogółem	ha	16,8
las prywatne	ha	16,8
las gminne	ha	0
Pozyskiwanie drewna (grubizny)		
ogółem	m3	456
las prywatne	m3	456
las gminne	m3	0

Źródło: Bank Danych Regionalnych GUS

Zaopatrzenie w wodę konsumpcyjną

Zaopatrzenie ludności gminy w wodę następuje z ujęć wód podziemnych w piętrze czwartorzędowym. Ujęcia wody znajdują się w następujących wsiach: Galewice (2 ujęcia), Osiek (2 ujęcia), Węglewice, Ostrówek, Niwiska (ujęcie dla potrzeb szkoły).

Obszar ujęcia wodnego w Galewicach zbudowany jest z osadów jury dolnej, trzeciorzędu i czwartorzędu. W rejonie ujęcia wyróżnia się następujące poziomy wodonośne:

- a) czwartorzędowe swobodne zwierciadło wody – występujące lokalnie w zależności od morfologii i budowy geologicznej podłoża. W miejscach, gdzie gliny zwałowe są przy powierzchni zwierciadło występuje bardzo płytko, w strefach piaszczystych waha się do kilku m p.p.t.,
- b) czwartorzędowy naporowy poziom wodonośny – nieciągły, zależny od budowy geologicznej. Warstwę wodonośną stanowią piaski występujące pod glinami zwałowymi lub przewarstwiające je,
- c) trzeciorzędowo-jurajski poziom wodonośny – ujmowany jest przez dokumentowane studnie. Wodonośnik zbudowany jest z pisaków wodnych, piasków drobnych z wkładkami piaskowca drobnoziarnistego oraz piaskowca średnioziarnistego słabozwięzłego. Jest to poziom ciśnieniowy. Warstwę napinającą stanowi bardzo słaby przepuszczalny kompleks ilów trzeciorzędowych.

Studnie ujściowe w Osieku bazują na jurajskiej warstwie wodonośnej wykształconej w postaci piaskowca drobno i średnioziarnistego, z reguły bardzo słabo spoistego, co nie pozwoliło na wykonanie studni bezfiltrowych. Występujące w piaskowcach jurajskich zwierciadło wody ma charakter napięty. Poziom wodonośny w obu studniach został nawiercony na rzędnej stropu kredy a stabilizował się w warunkach naturalnych na głębokości 1.7 m p.p.t, a w studni nr 2 na głębokości 7.1 m p.p.t. Według danych dokumentacyjnych w rejonie Osieka nie stwierdzono występowania zawodnienia utworów trzeciorzędowych lub czwartorzędowych o charakterze pozwalającym na ich ujęcie.

Studnia ujściowa w Węglewicach bazuje na czwartorzędowej warstwie wodonośnej wykształconej w postaci piasków średnioziarnistych szarych. Występujące w pisakach zwierciadło wody ma charakter napięty. Poziom wodonośny został nawiercony na rzędnej stropu gliny morenowej a stabilizował się w warunkach naturalnych na głębokości 5,43 m poniżej p.t

Studnia ujściowa w Ostrówku bazuje na jurajskiej warstwie wodonośnej wykształconej w postaci piaskowców drobnoziarnistych słabozwięzłych. Ten typ skały nie pozwolił na wykonanie studni bezfiltrowej. Występujące w piaskowcach zwierciadło wody

ma charakter napięty. Poziom wodonośny został nawiercony na rzędnej stropu jury a stabilizował się w warunkach naturalnych na głębokości 0,3 m powyżej p.t.

Ujęcie wody w Niwiskach składa się z dwóch studni wierconych ujmujących wody z utworów czwartorzędowych za pomocą filtrów siatkowych. Studnie ujściowe bazują na czwartorzędowej warstwie wodonośnej wykształconej w postaci piasków drobno i średnioziarnistych. Ujęty poziom wodonośny został nawiercony na głębokości występowania spągu szarych glin zwałowych a stabilizował się w warunkach naturalnych na głębokości 4.0 m p.p.t.

Obszar chronionego krajobrazu

Cała gmina Galewice zaliczona została do obszaru chronionego krajobrazu „Dolina Proсны”. Omawiana gmina jest częścią większego obszaru chronionego krajobrazu „Dolina Proсны – Obszar Brzeziny (Kotlina Grabowska)”. Powołanie tu obszaru chronionego krajobrazu ma na celu ochronę wartości przyrodniczych, zasobów wodnych oraz walorów rekreacyjnych. Za wprowadzeniem na terenie gminy szczególnej ochrony przyrody przemawiają:

- a) rzadkie i ciekawe zbiorowiska roślinne,
- b) rezerwat przyrody „Długosz Królewski w Węglewicach”,
- c) stanowiska chronionych 13 gatunków roślin,
- d) miejsca lęgowe 24 gatunków chronionej awifauny,
- e) zasoby wód powierzchniowych,
- f) zasoby wód podziemnych,
- g) walory krajobrazowe przełomowej doliny Proсны,
- h) walory turystyczno – krajoznawcze, zabytki architektury, tereny rekreacji weekendowej.

Na obszarze chronionego krajobrazu dopuszcza się realizację obiektów działalności gospodarczej, rekreacyjnej i mieszkaniowej przy zachowaniu istniejących walorów krajobrazu. W celu ochrony środowiska przyrodniczego w tym lasów zakazuje się inwestowania budowlanego na terenach leśnych z wyjątkiem:

- a) obiektów służących gospodarce leśnej,
- b) istniejących na terenach leśnych rozproszonych punktów osadnictwa,
- c) miejsc pokazanych w studium uwarunkowań i kierunków zagospodarowania przestrzennego gminy.

Rezerwat przyrody

W okolicach Węglewic znajduje się rezerwat przyrody „Długosz Królewski”. Jest to rezerwat florystyczny chroniący jedno z największych w Polsce stanowisk paproci *Osmunda Regalis* oraz mech torfowiec. Rezerwat został utworzony 23.10.1965 r. na mocy zarządzenia Ministra Leśnictwa i Przemysłu Drzewnego. Jego celem jest zachowanie ze względów naukowych i dydaktycznych miejsc naturalnego występowania długosza królewskiego. Rezerwat zajmuje obszar 3,26 ha. Położony jest w leśnictwie Foluszczyki. Mieści się w dwóch pododdziałach 180 c o powierzchni 0,8 ha oraz 189 d o powierzchni 2,46 ha.

W rezerwacie rośnie około 140 kęp tego rzadko spotykanego gatunku w/w paproci. Ilość ta sprawia, że rezerwat Węglewic stanowi jedno z pokaźniejszych zgrupowań. Węglewickie okazy dochodzą do 2 metrów wysokości. Na terenie rezerwatu niewielką powierzchnię zajmują płaty torfowiska przejściowego. Jest to bardzo ważny fitocoon, ponieważ w jego płatach właściwie dla wegetacji znajdują osobniki chronionej paproci *Długosz Królewski Osmunda Regalis*. Jest to największa w naszej florze paproć. Jest jedynym przedstawicielem w Polsce i Europie bardzo starej rodziny *Osmundaceae*. Jest elementem oceanicznym, posiadającym w Polsce wschodnią granicę zasięgu. Warto podkreślić, że gatunek ten figuruje na liście roślin narażonych na wymarcie.

Pomniki przyrody

Na terenie gminy występuje kilka pomników przyrody:

- a) we wsi Dąbie – dąb szypułkowy o obwodzie 480 cm oraz wiąz o obwodzie 480 cm – rosnące w parku podworskim,
- b) w Węglewicach – dąb o obwodzie 410 cm i klon o obwodzie 360 cm rosnące przy dworku,
- c) w Galewicach – dąb szypułkowy o obwodzie 350 cm rosnący na terenie parku,
- d) przy drodze Galewice – Węglewice – aleja jesionowo – lipowo – topolowa.

Parki podworskie

Ważnym elementem środowiska są parki podworskie o wiejski. Mają one ogromną wartość przyrodniczą. Zakładane były w miejscach szczególnie uprzywilejowanych pod względem mikroklimatu, żyzności gleb i walorów wizualnych krajobrazu, takich jak łągowiska w pobliżu zbiorników, cieków wodnych czy rozległe skarpy opadające do dolin. Zielen parkowa jest ważnym elementem współczesnego zagospodarowania wsi i bardzo

dużym stopniu podnosi jej estetykę. Na terenie gminy znajdują się trzy parki podworskie i wiejskie, które figurują w ewidencji Wojewódzkiego Konserwatora Zabytków:

- a) Dąbie – pozostałości parku z kilkoma drzewami,
- b) Galewice – park o powierzchni 3,8 ha z XIX w., bardzo zaniedbany, wymagający radykalnych działań rewaloryzacyjnych,
- c) Węglewice – pozostałości parku z pomnikowymi dębami i klonami.

2.1.4. Rys historyczny

Początki osadnictwa na terenie gminy Galewice należącej historycznie do Ziemi Rudzkiej, a później Wieluńskiej sięgają epoki neolitu, w której to po raz pierwszy mamy doczynienia ze społecznościami osiadłymi. W dorzeczu dzisiejszej Proсны najstarszą ludność rolniczą reprezentowali twórcy kultury pucharów lejkowatych, która przypada głównie na drugą połowę IV tysiąclecia p.n.e. Ludność tej kultury zamieszkiwała obydwie brzegi Proсны. Zdecydowany rozwój osadnictwa na terenach dzisiejszej gminy Galewice przypada na czas od około XIII stulecia p.n.e., kiedy to na znacznym obszarze Europy rozpoczął kształtować się wielki zespół kulturowy o ujednoczonym charakterze, w skład którego zalicza się tzw. kultura łużycka. Kulturę tę cechował przede wszystkim zwyczaj ciałopalenia zwłok zmarłych. Przykładem są groby kurhanowe odkryte w małej miejscowości Grądy na północ od Galewic.

Szczególny rozwój osadnictwa przypada na okres pierwszych wieków naszej ery, kiedy to przez tutejsze tereny przebiegał fragment historycznego szlaku bursztynowego. Cennym znaleziskiem z tego okresu potwierdzającym rozwój osadnictwa jest dzban wykonany z cienkiej brązowej blachy, którego odkrycia dokonano przypadkowo w 1929 roku na polach pomiędzy miejscowościami Węglewice i Zamość. Dzban jest jednym z trzech tego typu znalezionych na terenach Polski. Naczynia takie produkowane były w warsztatach północnych Włoch, skąd za pośrednictwem kupców celtyckich docierały szlakiem bursztynowym na ziemię dzisiejszej Polski w końcu I w. p.n.e. lub na początku naszej ery.

Okres pomiędzy IV i VII wiekiem naszej ery to tzw. okres wielkiej wędrówki ludów, który zaznaczył się na naszym terenie znacznym regresem ilościowym ludności. Pewne ożywienie osadnictwa nastąpiło tu dopiero w początkach kształtowania się Państwa Polskiego w X i XI wieku. O wykorzystaniu fragmentu szlaku bursztynowego w czasach średniowiecza może świadczyć znalezisko monet bitych na ziemiach polskich za panowania Władysława Jagiełły, jakiego dokonano w 1957 roku w pobliżu miejscowości Plęsy. W skład skarbu wchodziło 42 monety całe i jedna połówka o łącznej wadze około 500 gram.

Włączenie Ziemi Wieluńskiej na trwałe do Korony przez Władysława Łokietka i lata pokoju za panowania Kazimierza Wielkiego spowodowały rozwój gospodarczy tutejszych terenów. Na przełomie XIV i XV wieku powstały nowe wsie. Karczowano lasy i wypalano węgiel drzewny. W oparciu o miejscowy surowiec – rudę darniową – powstały tu liczne piece do wytopiania żelaza zwane kuźniami. Powstały takie miejscowości jak Węglewice, Wola Węglewska czy same Galewice. nad brzegami rzek zakładano młyny wodne. Wiek XV i XVI był okresem szczególnie pomyślnego rozwoju gospodarczego tej części Ziemi Wieluńskiej. W XVI w. naturalnym zapleczem rynkowym tych terenów były miasta Dolnego Śląska, na czele z Wrocławiem. W latach 1550-1600 ceny zboża na Śląsku wzrosły czterokrotnie. W tej sytuacji właściciele folwarków przystąpili do masowej produkcji zbóż w oparciu o prace chłopów pańszczyźnianych. Powstały nowe folwarki, gdzie głównymi produktami było wówczas żyto i tataraka. Ważne miejsce również zajmowała hodowla owiec.

W 1793 roku w wyniku drugiego rozbioru Polski tutejsze tereny znalazły się w granicach zaboru pruskiego. W czasie Insurekcji Kościuszkowskiej w 1794 roku w pobliżu Ostrówka przebywał ze swym oddziałem Fryderyk Psarski – przywódca Insurekcji na Ziemi Wieluńskiej. Oddział stanął obozem w lasach w pobliżu Węglewic. Stąd w połowie września 1794 roku wysłano do ośmiu miast śląskich odezwy wznawiające Ślązaków do zbrojnego powstania. Cała akcja jednak nie powiodła się.

W 1807 roku tutejsze tereny znalazły się w granicach Księstwa Warszawskiego, a po 1815 roku Królestwa Polskiego. Okres powstań narodowych pierwszej połowy XIX wieku nie zaznaczył się szczególnymi wydarzeniami. Radykalną zmianę przyniosły wydarzenia powstania styczniowego. W początkach czerwca 1863 roku w lasach na północ od Galewic Antoni Borotyński sformował oddział powstańczy. Członkowie oddziału rekrutowali się z mieszczan okolicznych miasteczek i chłopów pobliskich wsi. 15 czerwca 1863 roku oddział ten został otoczony przez Rosjan i stłumiony.

W 1867 roku tereny znalazły się w granicach nowo utworzonej Guberni Kaliskiej. Rosyjscy zaborcy wzmocnili swą obecność wojskową. W latach 1868 – 1872 w Głazie wybudowano koszary dla batalionu pograniczników. Panowanie zaborcy trwało do początku I wojny światowej.

W 1918 roku obszar galewicki znalazł się w granicach odrodzonego państwa polskiego. W okresie międzywojennym 95% mieszkańców utrzymywało się z pracy na roli. Słabe gleby, przeludnienie spowodowały, że znaczna część ludności wyjeżdżała do prac sezonowych do Niemiec i Francji.

Nastąpił okres II wojny światowej. Wojska niemieckie wkroczyły na te tereny w godzinach wieczornych 1 września 1939 roku. Tragiczny okres okupacji spowodował, że w 1942 roku tereny zostały objęte masową akcją wysiedleńczą do Niemiec i okupowanej Francji. W nocy z 6 na 7 stycznia 1944 roku pomiędzy miejscowościami Głaz a Bocianem spadły dwie bomby typu „V”. Pociski te wystrzelono z poligonu doświadczalnego położonego w miejscowości Blizna.

Spod okupacji obszar ten został wyzwolony przez wojska I Frontu Ukraińskiego w styczniu 1945 roku.

2.2. Zagospodarowanie przestrzenne

2.2.1. Infrastruktura techniczna

Na infrastrukturę techniczną składają się obiekty sieciowe i urządzenia techniczne służące zaspokojeniu zbiorowych potrzeb mieszkańców gminy. Ze względu na publicznie użytkowy charakter usług świadczonych przez gminę za pomocą infrastruktury technicznej - gmina jest przedmiotem szczególnego zainteresowania zarówno społeczności lokalnej, jak i organów administracji publicznej. Do zadań własnych gminy należą sprawy dotyczące budowy i przebudowy dróg i ulic, budowy wodociągów i zbiorowego zaopatrzenia w wodę, kanalizacji sanitarnej i zaopatrzenia w energię elektryczną.

Komunikacja

Przez teren gminy Galewice przebiegają dogodne szlaki komunikacyjne tj. drogi powiatowe – 68,4 km oraz drogi gminne – 110,44. Drogi gminne stanowią uzupełnienie sieci dróg układu podstawowego; ułatwiają one połączenie między sąsiednimi gminami, sołectwami a także dojazd do pól, łąk, pastwisk i okolicznych lasów. Przez teren gminy nie przebiegają żadne drogi wojewódzkie ani krajowe. Do najbliższej drogi krajowej (S8) odległość od gminy wynosi 10 km. W takiej samej odległości znajduje się bocznica kolejowa.

Tabela 9. Wykaz dróg gminnych na terenie gminy Galewice

Nr	Nazwa drogi (przebieg)	Długość drogi (km)
118169E	(Chobanin) – gr. gm. Wieruszów – Osowa	1,390
118171E	(Kowalówka) – gr. gm. Wieruszów – Osowa	1,120
118203E	(Nowy Ochędzyn) – gr. gm. Sokolniki – Niwiska II – Niwiska – Galewice	3,460

118213E	(Zdzierzczyna) – gr. gm. Sokolniki – Rybka Sokolska – Rybka Lututowska Rybka Lututowska	4,045
118251E	(Kol. Dziwińskie) – gr. woj. wlkp. – Foluszczyki – Biadaszki Biadaszki – Żelazo – Przybyłów – gr. gm. Lututów - (Popielina)	11,042
118252E	Foluszczyki – Ciupki	1,275
118253E	Foluszczyki (Oremus)	0,435
118254E	Foluszczyki - Żydowiec	2,912
118255E	Foluszczyki (Raj)	0,265
118256E	Biadaszki – Zataje – gr. gm. Klonowa – (Bednarze)	3,327
118257E	Ostrówek koło kościoła	0,325
118258E	Żelazo do dr. gm. nr 118251E Żelazo – Przybyłów Ostrówek – Przybyłów – gr. gm. Lututów – (Piaski)	5,006
118259E	Brzózki (wieś)	2,577
118260E	Brzózki – Gąszcze	1,546
118261E	Gąszcze od dr. gm. nr 118260E – do dr. pow. nr 4709E	0,414
118262E	Gąszcze – Konaty – Brzózki	1,593
118263E	Ostrówek koło OSP Ostrówek – Kaźmirów – Pędziwiatry Pędziwiatry od dr. pow. nr 4708E	4,673
118264E	Pędziwiatry od dr. gm. nr 118263E	0,235
118265E	Głaz – Ostrówek Ostrówek – Żelazo	2,276
118266E	Pieńki – Ostrówek Ostrówek – Przybyłów – gr. gm. Klonowa – (Kapie)	4,302
118267E	Przybyłów przy lesie	0,735
118268E	Dąbrówka – Polesie – Rybka Sokolska	2,870
118269E	Dąbie – Dąbrówka	2,133
118270E	Kaski	0,808
118271E	Kaski – Bąk	1,316
118272E	Kaski – dr. pow. nr 4709E	0,872
118273E	Galewice – Kaski – Dąbrówka	3,145
118274E	Kuzaj – Jeziorna	3,367
118275E	Jeziorna (wieś)	1,885
118276E	Jeziorna - Osiek	1,463
118277E	Węglewice – Okoń – Głaz	3,808
118278E	Okoń do rzeki	0,575
118279E	Okoń od dr. gm. nr 118277E	0,467
118280E	Węglewice – Grądy	2,044
118281E	Węglewice – Grądy – Spóle	1,416
118282E	Grądy (wieś) – od dr. pow. nr 4709E	0,457
118283E	Spóle (wieś) Spóle – Załozie	1,042
118284E	Płęsy – dr. pow. nr 4706E	1,960
118285E	Brzeziny – gr. woj. wlkp. – (Mieleszówka)	1,026
118286E	Brzeziny (wieś)	0,318

118287E	Osowa – Niwiska II	2,875
118288E	Niwiska – Osowa	1,515
118289E	Droga przez Niwiska Niwiska – Galewice	3,847
118290E	Osowa – Kostrzewy	1,330
118291E	Galewice – Kostrzewy – gr. gm. Wieruszów – (Cieszęcin)	Artykuł I. ,720
118292E	Galewice od dr. gm. 118289E – do dr. pow. nr 4708E	0,918
118293E	Tokarzew – Kolonia Osiek droga przez Kolonia Osiek	2,826
118294E	Osiek koło hydroforni	0,250
118295E	Osiek koło WDK	0,250
118296E	Węglewice (Głowieńkowskie)	0,550
118297E	Galewice ul. Boczna	0,580
118298E	Galewice ul.25-lecia PRL	0,395
118299E	Galewice, ul. Krótka	0,106
118300E	Galewice, ul. Leśna	0,525
118301E	Galewice, ul. Łąkowa	0,280
118302E	Galewice, ul. Mokra	0,098
118303E	Galewice, ul. Polna	1,275
118304E	Galewice, ul. Południowa	0,610
118305E	Galewice, ul. Przemysłowa	0,758
118306E	Galewice, ul. H. Sawickiej	0,147
118307E	Galewice, ul. Targowa	0,326
118308E	Galewice, ul. Akacjowa	0,208
118309E	Galewice, ul. Brzozowa	0,060
118310E	Galewice, ul. Lipowa	0,228
118311E	Galewice, ul. Sosnowa	0,206
118312E	Galewice, ul. Świerkowa	0,125
118313E	Galewice, ul. Wieluńska	0,280
118314E	Węglewice, ul. Boczna	0,259
118315E	Węglewice, ul. Cmentarna	0,196
118316E	Węglewice, ul. Kościelna	0,123
118317E	Węglewice, ul. Krótka	0,256
118318E	Węglewice, ul. Łąkowa	0,145
118319E	Węglewice, ul. Polna	0,648
118320E	Węglewice, ul. Poprzeczna	1,002
118321E	Węglewice, ul. Szkolna	0,169
118322E	Węglewice, ul. Zachodnia	0,203
118323E	Węglewice, ul. Żabia	0,226
Całkowita długość		110,44

Źródło: Dane z Urzędu Gminy Galewice

Tabela 10. Wykaz dróg powiatowych na terenie gminy Galewice

Nr	Nazwa drogi (przebieg)	Długość drogi (km)
4703 E	Wyszanów – Osiek	1,750
4706 E	Wieruszów – Cieszęcin – Osiek – Węglewice – do gr. woj. wlkp. – (Dębicze)	16,664
4707 E	Spóle – Kraszewice	4,235
4708 E	Wieruszów (ul. Fabryczna, ul. Marianów) – Galewice – Biadaszki – Mielcuchy	19,048
4709 E	Osiek – Galewice – Ostrówek – Biadaszki – Węglewice	18,770
4710 E	Ostrówek – Augustynów – Lututów	11,948
4711 E	Swoboda – Podrysie – Zdzierczyzna – Ostrówek	11,302
4712 E	Węglewice – Galewice	5,830
4715 E	Bolesławiec – Czastary – Sokolniki – Galewice	23,562

Źródło: Dane z Urzędu Gminy Galewice

Wodociągi

Prawie cały teren gminy jest objęty siecią wodociagową, dzięki której są zaopatrywani w wodę wszyscy zainteresowani odbiorcy. Zaopatrzenie ludności w wodę pochodzi z ujęć wód podziemnych (w piętrze czwartorzędowym i jurajskim). Gmina czerpie wodę z 7 ujęć wodnych znajdujących się w 5 miejscowościach tj: Galewice – 2 ujęcia, Osiek – 2 ujęcia, Węglewice, Ostrówek i Niwiska.

Tabela 11. Urządzenia sieciowe – wodociągi na terenie gminy Galewice (2006 r.)

URZĄDZENIA SIECIOWE		
Wodociągi		
długość czynnej sieci rozdzielczej	km	133,8
długość czynnej sieci rozdzielczej stanowiącej własność gminy	km	133,8
długość czynnej sieci rozdzielczej stanowiącej własność gminy, eksploatowanej przez jednostki gospodarki komunalnej	km	0
połączenia prowadzące do budynków mieszkalnych i zbiorowego zamieszkania	szt	1 575
woda dostarczona gospodarstwom domowym	dam3	244,8
ludność korzystająca z sieci wodociagowej w miastach	osoba	0
ludność korzystająca z sieci wodociagowej	osoba	5 514
Sieć rozdzielcza na 100 km ²		
sieć wodociagowa	km	98,5

Źródło: Bank Danych Regionalnych GUS

Tabela 12. Dane dotyczące wodociągów na terenie gminy Galewice (31.12.2003 r.)

Lp.	Wyszczególnienie	Wodociągi – miejscowości				
		Ostrówek	Węglewice	Niwiska	Galewice	Osiek
1.	Liczba ludności zaopatrywanej w wodę	1659	719	664	2065	1178
2.	Długość sieci w km	44,03	15,29	9,70	23,70	11,20
3.	Produkcja wody w m ³ /d	120,60	53,81	50,25	258,16	142,54
4.	Łączna ilość odbiorców (przyłączy)	329	177	162	534	311

Źródło: Dane z Urzędu Gminy Galewice

Ścieki

W gminie zgodnie z opracowanym „Programem kanalizacji wsi i budowy oczyszczalni ścieków na terenie gminy Galewice”. Opracowanie przewiduje budowę 3 oczyszczalni ścieków w Galewicach, Węglewicach i Ostrówku. Na terenie gminy znajdują się również przydomowe oczyszczalnie ścieków w indywidualnych gospodarstwach rolnych. W 2006 roku na terenie gminy rozpoczęto budowę oczyszczalni ścieków z siecią kanalizacji sanitarnej. Przez okres 2 lat na terenie miejscowości Galewice wybudowano oczyszczalnię ścieków wraz z 16,83 km kanalizacji sanitarnej. Obecnie do sieci podłączeni są mieszkańcy Galewic. W pozostałych miejscowościach na terenie gminy ścieki socjalno – bytowe są gromadzone w szczelnie zabezpieczonych zbiornikach bezodpływowych. Odpady tego rodzaju są odbierane i transportowane przez wyspecjalizowane firmy do oczyszczalni ścieków w Wieruszowie oraz w Galewicach.

Tabela 13. Urządzenia sieciowe – kanalizacja na terenie gminy Galewice (2008 r.)

URZĄDZENIA SIECIOWE		
Kanalizacja		
długość czynnej sieci kanalizacyjnej	km	17,14
długość czynnej sieci kanalizacyjnej stanowiącej własność gminy	km	17,14
długość czynnej sieci kanalizacyjnej stanowiącej własność gminy eksploatowanej przez jednostki gospodarki komunalnej	km	0
połączenia prowadzące do budynków mieszkalnych i zbiorowego zamieszkania	szt.	325
ścieki odprowadzone	m ³	2184,3
ludność korzystająca z sieci kanalizacyjnej	osoba	2400

Źródło: Dane z Urzędu Gminy Galewice

Odpady komunalne

Gmina Galewice nie posiada zorganizowanego składowiska odpadów. Odpady stałe w latach 2002 - 2006 były zbierane przez pracowników gospodarczych gminy w specjalnie oznakowanych workach - według ustalonego harmonogramu i składowane na składowisku odpadów komunalnych w Teklinowie (gmina Wieruszów).

Od 2007 roku wprowadzono selektywny system gromadzenia odpadów a zbiórką odpadów komunalnych zajmuje się wyspecjalizowana firma w tym zakresie. Firma ta, to EKO – REGION z Bełchatowa. Każdy mieszkaniec został wyposażony w odpowiedni pojemnik do gromadzenia odpadów stałych. Oprócz indywidualnych pojemników na terenie każdej wsi zostały umieszczone zbiorcze pojemniki do segregacji odpadów (makulatura, szkło, plastik). Zbiórka odpadów odbywa się według ustalonych harmonogramów.

Zaopatrzenie w energię elektryczną

Zaopatrzeniem mieszkańców gminy w energię elektryczną zajmują się Zakład Energetyczny „ENERGA” w Kaliszu. Linie energetyczne są natomiast eksploatowane przez Rejonowy Zakład Energetyczny w Kępnie.

Telekomunikacja

Bardzo szybki rozwój telefonizacji w ostatnich latach w Polsce zapewnił przyłącza telefoniczne każdemu chętnemu mieszkańcowi gminy.

Budownictwo i mieszkalnictwo

Na terenie całej gminy rozwija się budownictwo mieszkaniowe, siedliskowe, jednorodzinne oraz rekreacyjne. Ze względu na malownicze położenie gminy i ukształtowanie terenu obserwuje się napływ ludności z większych miast.

Tabela 14. Zasoby mieszkaniowe w gminie Galewice (2006 r.)

Zasoby mieszkaniowe wg form własności		
mieszkania	miesz.	1 720
izby	izba	7 541
powierzchnia użytkowa mieszkań	m2	159 867
zasoby gmin (komunalne)		
mieszkania	miesz.	33
izby	izba	108
powierzchnia użytkowa mieszkań	m2	1 941
zasoby spółdzielni mieszkaniowych		

mieszkania	miesz.	12
izby	izba	48
powierzchnia użytkowa mieszkań	m2	741
zasoby zakładów pracy		
mieszkania	miesz.	26
izby	izba	95
powierzchnia użytkowa mieszkań	m2	1 996
zasoby osób fizycznych		
mieszkania	miesz.	1 645
izby	izba	7 277
powierzchnia użytkowa mieszkań	m2	155 003
zasoby Towarzystw Budownictwa Społecznego (TBS)		
mieszkania	miesz.	0
izby	izba	0
powierzchnia użytkowa mieszkań	m2	0
zasoby pozostałych podmiotów		
mieszkania	miesz.	4
izby	izba	13
powierzchnia użytkowa mieszkań	m2	186
Zasoby mieszkaniowe wg lokalizacji		
na wsi		
mieszkania	miesz.	1 720
izby	izba	7 541
powierzchnia użytkowa mieszkań	m2	159 867
Mieszkania wyposażone w instalacje techniczno-sanitarne		
na wsi		
wodociąg	miesz.	1 519
ustęp splukiwany	miesz.	1 229
łazienka	miesz.	1 265
centralne ogrzewanie	miesz.	1 017
gaz sieciowy	miesz.	0
Mieszkania wyposażone w instalacje - w % ogółu mieszkań		
na wsi		
wodociąg	%	88,3
łazienka	%	73,5
centralne ogrzewanie	%	59,1
Przeciętna powierzchnia użytkowa mieszkania		
1 mieszkania	m2	92,9
na 1 osobę	m2	25

Źródło: Bank Danych Regionalnych GUS

Tabela 15. Liczba budynków i mieszkań na terenie gminy Galewice (2006 r.)

MIESZKANIA 2		
Mieszkania indywidualne oddane do użytkowania		
mieszkania	miesz.	9
izby	izba	48
powierzchnia użytkowa	m2	1 133
BUDYNKI		
Budynki nowe oddane do użytkowania		
ogółem	bud.	12
mieszkalne	bud.	9
niemieszkalne	bud.	3
powierzchnia użytkowa mieszkań w nowych budynkach mieszkalnych	m2	1 133
powierzchnia użytkowa nowych budynków niemieszkalnych	m2	1 491
kubatura nowych budynków ogółem	m3	15 604
kubatura nowych budynków mieszkalnych	m3	4 525
budownictwo indywidualne		
ogółem	bud.	11
mieszkalne	bud.	9
kubatura nowych budynków ogółem	m3	4 873
kubatura nowych budynków mieszkalnych	m3	4 525

Źródło: Bank Danych Regionalnych GUS

2.2.2. Dziedzictwo kulturowe – zabytki

Ważnymi elementami środowiska, które sprawiają, że obszar gminy jest ceniony turystycznie są również parki podworskie oraz zabytki architektoniczne. Do zabytków dziedzictwa kulturowego na terenie gminy zaliczono (przede wszystkim) drewniany Kościół w Węglewicach pod wezwaniem Świętej Trójcy, który został wybudowany w 1808 roku i figuruje w Księdze Wojewódzkiego Konserwatora Zabytków. Oprócz drewnianego kościoła na szczególną uwagę zasługują drewniany młyn zbożowy w Węglewicach, zabudowania folwarczne w Galewicach oraz parki podworskie w Galewicach, Węglewicach i Dąbiu. Park podworski w Galewicach o powierzchni ponad 3 ha składa się dworku, gdzie obecnie znajduje się przedszkole oraz z zabudowań folwarcznych pochodzących z drugiej połowy XIX wieku. Park w Węglewicach to drewniane budynki o ciekawej architekturze z XIX wieku m.in. pałacyk, który obecnie stanowi siedzibę nadleśnictwa. Jest to secesyjny dwór (zbudowany w XIX wieku) z parkiem i aleją wysadzaną pomnikowymi dębami i klonami.

Park podworski w Galewicach

Głównym zadaniem parku jest stworzenie warunków dla wypoczynku o charakterze indywidualnym i niezorganizowanym. Dominują w nim obszary przeznaczone pod wypoczynek bierny i spacerowy. Park ten posiada ogromną wartość przyrodniczą, która wynika z jego naturalno - krajobrazowego charakteru. Różnorodność i bogactwo flory i fauny zdecydowały o wpisaniu go do Wojewódzkiej Ewidencji Konserwatorskiej. Na terenie parku występuje dąb szypułkowy, który stanowi pomnik przyrody. Otaczające wieś lasy sosnowe o wyjątkowym mikroklimacie są dla mieszkańców miejscem spacerów i wypraw rowerowych.

Park podworski utworzony został w II połowie XIX wieku, wokół posiadłości wznoszącej się na niewielkim pagórku - klasycystycznego murowanego dworu z II połowy XIX wieku. Zakładany był najprawdopodobniej ze względu na walory wizualne krajobrazu, jak i specyficzny mikroklimat.

Na obszarze parku zachował się dawny zespół dworski, na który składają się: klasycystyczny murowany dwór szlachecki z drugiej połowy XIX w., park krajobrazowy o powierzchni ponad 3 ha oraz zabudowania gospodarcze (folwarczne). W południowo-zachodniej części parku znajduje się dworek szlachecki z drugiej połowy XIX w., w którym obecnie mieści się przedszkole.

Obecnie obszar parku należy do obszaru chronionego krajobrazu „Dolina Proсны” ustanowionego Rozporządzeniem Wojewody Kaliskiego nr 65 z dnia 20.12.1996 r. (Dz.Urz.Woj.Kal. nr, poz. 1 z 1997 r. Najcenniejszymi drzewami w parku są dęby szypułkowe wysadzone w dwóch alejach dębowych. Najokazalszy dąb o obwodzie 390 cm rośnie w południowo-wschodniej części parku w pobliżu stawu. Ponadto znajduje się tu wspaniała aleja grabowa. Również okazała sosna limba, wysoka na ok. 20 m, dodaje walorów przyrodniczych. Do drzew rosnących na terenie parku zaliczyć należy robinie akacjowe, świerki pospolite sosny klony zwyczajne brzozy brodawkowate. Ponadto wyróżnić należy krzewy bzu czarnego i dzikiej róży. Staw w chwili obecnej ulega zarastaniu. Wokół stawu i rowu odprowadzającego można spotkać stanowiska zawilców gajowych, konwalii majowej i knieci błotnych. W północnej części parku występuje śnieguliczka biała. W parku można spotkać wiewiórki pospolite, dzięcioły wróble sikorki bogatki.

Zabytki Węglewic

We wsi znajduje się jeszcze wiele drewnianych budynków o ciekawej architekturze z XIX i początku XX wieku - „organistówka”, secesyjny dwór dawnych właścicieli Ormowskich, zbudowany pod koniec XIX wieku. W Węglewicach mieściła się strażnica

graniczna wojsk carskich. Obecnie należy do miejscowego nadleśnictwa. Wokół budynku rozciąga się park, a wśród niego aleja wysadzona pomnikowymi okazami dębów i klonów o obwodzie często powyżej 4 m. Rośną tam m.in. 2 klony pospolite o obwodach 360 i 300 cm oraz dąb szypułkowy o obwodzie 420 cm.

Najważniejszym zabytkiem jest Kościół pod wezwaniem Świętej Trójcy wybudowany w latach 1808-1810. Jest to najcenniejszy zabytek ponad dwustuletniej historii nie tylko Węglewic, ale całej gminy Galewice. Stanowi wizytówkę tego obszaru. Drewniany kościół ma konstrukcję zrębową, jest oszalowany i kryty gontem. We wnętrzu świątyni uwagę zwraca ciekawa polichromia z 1933 roku oraz obraz Przemienienia Pańskiego z XIX wieku będący celem pielgrzymek okolicznych mieszkańców.

Z historią Kościoła i znajdującym się w nim obrazie Przemienienia Pańskiego wiąże się pewien cud i przemiana wiernych. Od prawie półtora wieku – 6 sierpnia – przybywa do Węglewic coroczna piesza pielgrzymka wiernych z Wieruszowa. Jest to dzień głównego odpustu w parafii. Pielgrzymi od 1852 roku przybywają do Węglewic na Odpust Przemienienia Pańskiego w podziękę za ocalenie i prosząc o dalszą opiekę. Tradycja ta wiąże się z tragicznymi latami, kiedy to w Wieruszowie wielkie spustoszenie czyniła epidemia cholery. Przyczyną epidemii było wielokrotne wylanie rzeki Proсны stanowiącej dobre warunki do wylęgu dużej ilości komarów, które w dużej mierze były roznośicielami choroby. Nawroty cholery spowodowały, iż mieszkańcy szukali ratunku w modlitwie. Postanowiono błagać o odwrócenie choroby i nieszczęść przed obrazem Przemienienia Pańskiego w Węglewicach. Choroba ustąpiła, przestała nękać mieszkańców Wieruszowa, a ich wdzięczność za ocalenie okazują się corocznym pielgrzymowaniem przez wspomniany obraz.

Najwięcej śladów historii kryje „stary” cmentarz, który położony jest na wyniosłym pagórku, gdzie odnaleźć można m.in. murowany grobowiec Antoniego Sulimierskiego zmarłego w 1861 r., groby uczestników Powstania Styczniowego: Franciszka Rojewskiego zmarłego w 1902 r. i Alfonsa Kozłowskiego (1845 - 1921). Ponadto znajduje się tam grób 2 żołnierzy Wojska Polskiego poległych we wrześniu 1939 r. oraz groby Walentego Pacyny i Andrzeja Kalety zamordowanych przez hitlerowców w 1943 r. Na cmentarzu rośnie klon pospolity o obwodzie 320 cm stanowiący pomnik przyrody.

Obecnie w okolicy można także znaleźć wodny młyn zbożowy (z 1910 r.) usytuowany na Strudze Węglewskiej, wybudowany przez Antoniego Zelnego. Jest to wysoki budynek drewniany, stojący na palach nad wodą. Młyn jest własnością prywatną i zachowany do dziś w dobrym stanie.

2.3. Sfera społeczna

2.3.1. Oświata i edukacja

Na obszarze gminy funkcjonuje sześć szkół podstawowych zlokalizowanych w miejscowościach: Galewice, Węglewice, Osiek, Ostrówek, Niwiska i Biadaszki oraz gimnazjum w Galewicach. Przy szkołach podstawowych w Ostrówku, Osieku i gimnazjum wybudowano sale gimnastyczne. W Galewicach funkcjonuje również gminne przedszkole. Do szkół uczęszcza łącznie 820 uczniów (stan na dzień 16.10.2007 r.). Oprócz gminnego publicznego przedszkola na terenie gminy działają dwa zespoły wychowania przedszkolnego przy szkołach podstawowych w Osieku i w Biadaszkach. Placówki te prowadzone są przez organizację pozarządową jako niepubliczna inna alternatywna forma wychowania przedszkolnego, do których uczęszcza łącznie 26 dzieci w wieku 3-5 lat (stan na dzień 01.01.2008 r.). Na terenie gminy nie ma szkół ponadgimnazjalnych. Młodzież uczęszcza do tego typu szkół do pobliskiego Wieruszowa, Kępna i Lututowa.

2.3.2. Kultura

Kulturalną stroną życia mieszkańców gminy zajmuje się Gminny Ośrodek Kultury w Galewicach oraz Wiejski Dom Kultury w Osieku. W skład tych ośrodków wchodzi Biblioteka Publiczna Gminy z filią w Osieku, Ostrówku i w Węglewicach. Świadectwem działalności ośrodków kultury są liczne imprezy, fetyny i coroczne uroczystości dożynkowe, zajęcia pozaszkolne, warsztaty, organizowanie różnych konkursów na szczeblu gminy i powiatu. W gminie widać bardzo duże zaangażowanie mieszkańców wsi w budowaniu życia kulturalnego. Świadczy o tym chociażby zaangażowanie i pomoc w organizacji szeregu imprez i uroczystości na terenie gminy Galewice (np. Święto Plonów).

Tabela 16. Zasoby biblioteczne na terenie gminy Galewice (2006 r.)

BIBLIOTEKI		
Placówki biblioteczne prowadzone przez gminę		
biblioteki i filie	ob.	4
pracownicy bibliotek	osoba	2
księgozbiór	wol.	23 266
czytelnicy w ciągu roku	osoba	638
wypożyczenia księgozbioru na zewnątrz	wol.	5 201
punkty biblioteczne na wsi	ob.	0
obiekty przystosowane dla osób niepełnosprawnych	ob.	0

Biblioteki - wskaźniki		
ludność na 1 placówkę biblioteczną	osoba	1 548,50
księgozbiór bibliotek na 1000 ludności	wol.	3 756,22
czytelnicy bibliotek publicznych na 1000 ludności	osoba	103,19
wypożyczenia księgozbioru na 1 czytelnika w woluminach	wol.	8,15

Źródło: Bank Danych Regionalnych GUS

2.3.3. Służba zdrowia i opieka społeczna

Opiekę medyczną zapewniają Niepubliczne Ośrodki Zdrowia w Galewicach i w Osieku oraz zatrudnieni tam lekarze, pielęgniarki i stomatolog. Zaopatrzenie w leki świadczy apteka w Galewicach. W 2008 roku działalność rozpoczęła druga apteka w miejscowości Osiek. Opieką społeczną zajmują się pracownicy Gminnego Ośrodka Pomocy Społecznej z siedzibą w Galewicach.

Tabela 17. Placówki opieki zdrowotnej i apteki na terenie gminy Galewice (2006 r.)

PLACÓWKI AMBULATORYJNEJ OPIEKI ZDROWOTNEJ w 2006 roku		
Zakłady opieki zdrowotnej		
ogółem	ob.	1
publiczne	ob.	0
niepubliczne	ob.	1
służby medycyny pracy	ob.	0
praktyki lekarskie w miastach	osoba	0
praktyki lekarskie na wsi	osoba	2
Placówki podległe samorządowi terytorialnemu		
przychodnie, ośrodki zdrowia, poradnie	ob.	0
Porady ogólnodostępne		
ogółem	jed.	23 596
podległa samorządowi terytorialnemu	jed.	0
Apteki		
apteki	ob.	1
mgr farmacji	osoba	1
Apteki - wskaźniki		
ludność na aptekę ogólnodostępną	osoba	6 194

Źródło: Bank Danych Regionalnych GUS

2.3.4. Organizacje pozarządowe

Działalność władz samorządowych na terenie gminy wspierają organizacje pozarządowe, do których należą: Ochotnicze Straże Pożarne w Galewicach, w Węglewicach, w Spółu, w Osieku, w Biadaszkach, w Niwiskich, w Osowej, w Ostrówku, w Kaskach, w Rybce, w Brzózkach oraz Stowarzyszenie Rozwoju Gminy Galewice, Stowarzyszenie Rozwoju Węglewic „Biała Góra” i Stowarzyszenie na Rzecz Osób Niepełnosprawnych „Arkadia” w Osieku.

Stowarzyszenie Rozwoju Węglewic „Biała Góra” powstało z inicjatywy mieszkańców w czerwcu 2007 roku. Misją organizacji jest uczynienie z Węglewic miejsca o wysokiej jakości życia i przyjaznego ludziom. Celem stowarzyszenia jest zrównoważony rozwój gospodarczy, społeczny i kulturalny Węglewic, integrowanie mieszkańców, budowanie społeczeństwa obywatelskiego oraz wspieranie społecznej aktywności mieszkańców.

Stowarzyszenie prowadzi działalność kulturalną, ukierunkowaną głównie na zachowanie i rozwój lokalnej tożsamości, tradycji, obyczajów i dóbr kultury. Wspiera i inicjuje działania społeczne i zawodowe mieszkańców wsi. Podejmuje działania w zakresie ochrony przyrody i krajobrazu, promocji zdrowia i zdrowego stylu życia, upowszechniania sportu, rekreacji i aktywnego wypoczynku. Wszystkie te działania mają na celu rozwój wsi i poprawę warunków życia mieszkańców.

Stowarzyszenie Rozwoju Gminy Galewice powstało w kwietniu 2007 roku. Celem działania Stowarzyszenia jest:

- a) wspieranie wszechstronnego i zrównoważonego rozwoju: społecznego, kulturalnego i gospodarczego w gminie Galewice,
- b) integracja mieszkańców gminy, przeciwdziałanie bezradności i wykluczeniu społecznemu,
- c) wspieranie demokracji i budowanie społeczeństwa obywatelskiego w środowisku lokalnym.

Swoje cele realizuje poprzez prowadzenie alternatywnych form wychowania przedszkolnego, organizowanie wszelkich form edukacji dla dzieci i młodzieży, szeroko rozumianą działalność kulturalną, upowszechnianie sportu oraz aktywnego wypoczynku, współpracuje z parterami z sektora prywatnego, publicznego oraz organizacjami pozarządowymi.

Stowarzyszenie Na Rzecz Osób Niepełnosprawnych „Arkadia” powstało przy Środowiskowym Domu Samopomocy w Osieku. Celem Stowarzyszenia jest:

- a) realizacja zadań, programów i przedsięwzięć oraz wszelkich działań z tym związanych w zakresie: rehabilitacji, terapii, rewalidacji, integracji skierowanej do osób niepełnosprawnych oraz społeczeństwa działającego na ich rzecz,
- b) współpraca ze środowiskiem lokalnym, władzami samorządowymi, organizacjami społecznymi i pozarządowymi w zakresie rozpoznawania potrzeb dzieci, młodzieży i osób niepełnosprawnych oraz podejmowania działań wspierających realizację tych potrzeb,
- c) Inspirowanie zajęć kulturalnych, oświatowych, sportowych i turystycznych.

Stowarzyszenie realizuje swoje cele poprzez: organizowanie turnusów rehabilitacyjnych, kursów, szkoleń, wystaw, seminariów, konferencji i warsztatów w zakresie realizacji zadań na rzecz osób niepełnosprawnych, współdziałanie z władzami, instytucjami oraz organizacjami zainteresowanymi działalnością stowarzyszenia, popieranie i rozwijanie wszelkich działań mających na celu pomoc w poprawie warunków życiowych, przejmowanie, tworzenie oraz prowadzenie placówek terapii i rehabilitacji w tym również ukierunkowanych na terapię społeczną lub zawodową, integrowanie dzieci i młodzieży zagrożonej różnymi patologiami społecznymi i dysfunkcjami wychowawczymi, prowadzenie zajęć edukacyjnych dla dzieci i młodzieży, pozyskiwanie środków na realizację statutowych zadań poprzez organizowanie zbiórek, kwest ulicznych, imprez kulturalnych i sportowych.

2.3.5. Rynek pracy

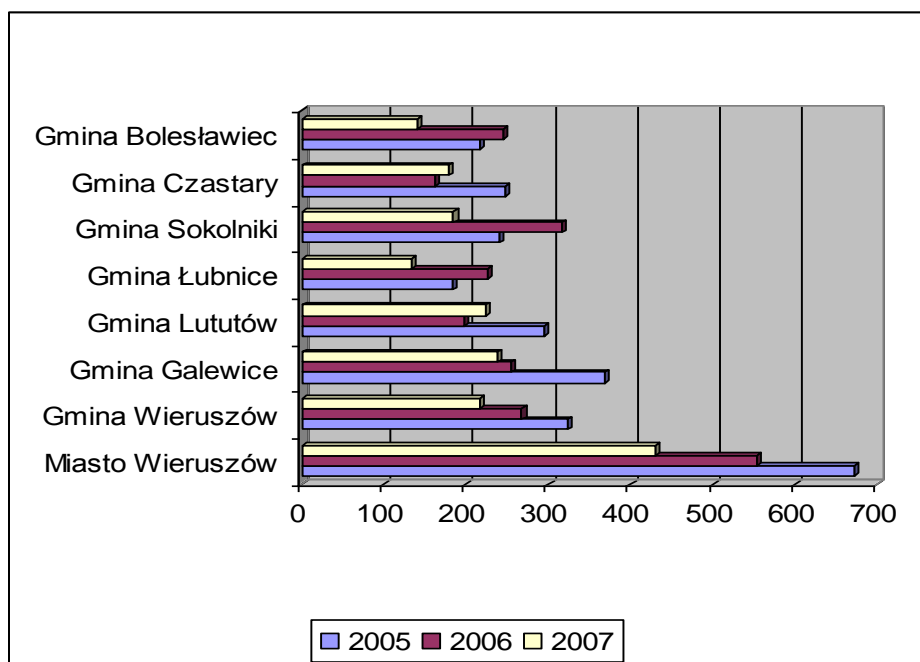
Na terenie gminy rynek pracy tworzą głównie przedsiębiorstwa prywatne zlokalizowane m.in. w miejscowościach Galewice, Kol. Osiek, Osiek, Węglewice. W znacznej części miejscowości na terenie gminy jedyną prowadzoną działalnością jest rolnictwo i handel w sklepach spożywczych.

W ostatnich latach bezrobocie uległo znacznemu spadkowi. W 2005 roku kształtowało się na poziomie 14,5%, w 2006 spadło do poziomu 11,5% i osiągnęło wielkość niższą od średniej wojewódzkiej. Natomiast w 2007 roku znów podwyższyło się do poziomu 13,6%. Największy odsetek osób bezrobotnych stanowią osoby w przedziale wiekowym 18-24 oraz osoby z najniższym wykształceniem. Spadek liczby bezrobotnych spowodowany był głównie poprzez zwiększenie ofert pracy na rynku lokalnym m.in. w branży meblarskiej i budowlanej. Na strukturę bezrobocia w znacznej mierze odegrała także emigracja zarobkowa poza granice kraju.

Tabela 18. Liczba bezrobotnych i udział procentowy do ogółu bezrobotnych w poszczególnych gminach i mieście na koniec grudnia 2005/2006/2007 r.

Wyszczególnienie	Stan w końcu grudnia					
	2005 rok		2006 rok		2007 rok	
	Liczba bezrobotnych	Udział % do ogółu bezrobotnych	Liczba bezrobotnych	Udział % do ogółu bezrobotnych	Liczba bezrobotnych	Udział % do ogółu bezrobotnych
Miasto Wieruszów	674	26,4	554	24,9	431	24,7
Gmina Wieruszów	324	12,7	268	12,0	216	12,4
Gmina Galewice	370	14,5	255	11,5	238	13,6
Gmina Lututów	296	11,6	199	8,9	224	12,8
Gmina Łubnice	183	7,2	226	10,2	134	7,6
Gmina Sokolniki	240	9,4	317	14,2	185	10,6
Gmina Czastary	247	9,7	162	7,3	180	10,3
Gmina Bolesławiec	216	8,5	245	11,0	140	8,0
Ogółem	2.550	100	2.226	100	1.748	100

Źródło: Informacja o lokalnym rynku pracy, stanie zatrudnienia i strukturze bezrobocia za 2005, 2006 i 2007 rok, dane Urzędu Pracy w Wieruszowie

Wykres 2. Liczba bezrobotnych w przekroju na miasto i gminy wg stanu na koniec grudnia 2005/2006/2007

Źródło: opracowanie własne na podstawie tabeli 18

Tabela 19. Terytorialny napływ ofert pracy

Nazwa gminy	Ilość ofert	% udział do ogółu ofert
Miasto Wieruszów	325	36,9
Spoza terenu powiatu	164	18,6
Galewice	101	11,5
Sokolniki	82	9,3
Wieruszów	63	7,2
Lututów	44	5,0
Bolesławiec	38	4,3
Czastary	35	4,0
Łubnice	28	3,2

Źródło: Dane z Urzędu Pracy w Wieruszowie (2007 rok)

2.4. Sfera ekonomiczna

2.4.1. Rolnictwo i przemysł

Na obszarze gminy Galewice przeważają obszary rolnicze, w związku z tym przeważa produkcja rolnicza. W ogólnej powierzchni wynoszącej 13.579 ha - użytki rolne zajmują 6.903 ha (co stanowi 50,8% powierzchni ogólnej). Lasy, grunty leśne i zadrzewione – zajmują 5.965,8 ha (co stanowi 43,93% ogólnej powierzchni). Wśród gruntów rolnych przeważają gleby słabe, klas bonitacyjnych V i VI. W gminie funkcjonuje ogólnie 1.237 gospodarstw rolnych znajdujących się w rękach indywidualnych rolników. Dominują gospodarstwa o areale do 5 ha (652 gospodarstw) – co stanowi 52% ogólnej liczby gospodarstw rolnych. Gospodarstwa o areale powyżej 10 ha stanowią tylko 8,6%. Średnia wielkość gospodarstw na terenie gminy wynosi 5,6 ha i jest to areal zbyt mały do uzyskiwania opłacalnej produkcji. Sytuację pogarszają słabe klasy bonitacyjne ziemi. Głównie uprawia się żyto i mieszanki zbożowe o niskich wymaganiach glebowych oraz ziemniaki. W zakresie hodowli dominuje trzoda chlewna.

Tabela 20. Szczegółowa klasyfikacja gruntów ornych i użytków zielonych

Klasa użytków rolnych	Powierzchnia (ha)	%
II	2	0,10
III	86	1,20
IV	973	13,50
V	2812	38,90
VI	3010	41,70
VIz	335	4,60
Razem	7218	100,00

Źródło: Dane z Urzędu Gminy Galewice

Tabela 21. Podział rolniczej przestrzeni produkcyjnej według kompleksów glebowo – rolniczych

Kompleks glebowo – rolniczy	Powierzchnia (ha)	%
grunty orne		
2. pszenny dobry	105	2,00
4. żytni b. dobry	94	1,80
5. żytni dobry	470	8,90
6. żytni słaby	1004	18,90
7. żytni b. słaby	2771	52,30
8. zbożowo-pastewny mocny	17	0,30
9. zbożowo-pastewny słaby	835	15,80
Razem	5296	100,00
użytki zielone		
2z. użytki zielone średnie	827	43,00
3z. użytki zielone słabe i bardzo słabe	1095	57,00
Razem	1922	100,00

Źródło: Dane z Urzędu Gminy Galewice

Rolniczy charakter gminy nie oznacza, że na jej terenie nie rozwija się przemysł. W ewidencji działalności gospodarczej zarejestrowane jest 226 podmiotów gospodarczych (stan na dzień 31.12.2007 r.) prowadzących działalność w zakresie:

- a) usługi transportowe – 17
- b) usług budowlane (malarstwo, murarstwo, ciesielstwo, ślusarstwo, dekarstwo) - 39
- c) handel – 71
- d) produkcja mebli – 7
- e) pozostałe (produkcja wyrobów drewnianych – 11, produkcja styropianu –1, produkcja wyrobów metalowych – 2, produkcja spożywcza – 4, inne usługi – 74)

Sektor handlu i usług jest całkowicie sprywatyzowany.

Najbardziej znaczącą rolę odrywają:

- a) Rozlewnia gazu „GAL – GAZ” E. i K. Olszowiak – Galewice
- b) Zakład Usług Przemysłowych – Węglewice
- c) Hurtownia Wód Mineralnych i Wytwórnia Wód Gazowanych – Osiek
- d) Ubojnia Zwierząt Rzeźnych– Galewice
- 1) Zakład Usługowo-Produkcyjny „Florian”– Osiek
- e) „MAROSIEK” tapicernia – Kol. Osiek

- f) Fabryka Mebli „MEBLOSIEK” Skibiński & Bieganek – Kol. Osiek
- g) Fabryka Styropianu „YETICO” – Galewice
- h) P.P.H.U. „STOLWIT”- tartak – Galewice
- i) P.P.H. „NADIR” – Węglewice
- j) P.H.U. „DREWMAL” – Biadaszki
- k) P.P.H. „LESTAR” – Osiek

2.4.2. Turystyka

Walory przyrodniczo-krajobrazowe, występowanie dużych kompleksów leśnych oraz położenie gminy w niewielkiej odległości od większych miast i korzystne usytuowanie komunikacyjne decyduje o tym, że gmina jest obszarem atrakcyjnym turystycznie i wypoczynkowo. Działalnością rekreacyjno - turystyczną na obszarze gminy zajmują się gospodarstwa agroturystyczne oraz Dom Wczasów Dziecięcych TPD w Głazie. W ewidencji Stowarzyszenia Agroturystycznego Ziemi Wieruszowskiej znajduje się 6 gospodarstw agroturystycznych.

Gospodarstwo Agroturystyczne "Nad Prosną"

Gospodarstwo położone malowniczo nad brzegiem rzeki Proсны wśród łąk i lasów pełnych jagód i grzybów. W okolicy wspaniałe warunki do uprawiania turystyki pieszej i rowerowej. W sezonie zimowym do dyspozycji sanie. Bliskość rzeki daje możliwość wędkowania, kąpieli i plażowania. Wczasowicze mają zabezpieczone całodzienne wyżywienie oraz możliwość zbioru oraz przetwórstwa jagód i grzybów.

Gospodarstwo Agroturystyczne "Jagoda"

Gospodarstwo położone przy lesie. W okolicy gospodarstwa ośrodek jeździecki, atrakcyjne krajobrazy, cisza i spokój. Istnieje możliwość wypożyczenia rowerów i motorowerów. Gospodarze zapewniają całodzienne wyżywienie w oparciu o własne produkty: ser, masło, mleko, świeże warzywa. Goście mogą przyjechać ze swymi zwierzętami: psy, koty. Spacery, wycieczki bryczką po okolicy, wieczory przy ognisku oraz możliwość zbioru i przetwórstwa grzybów oraz jagód gwarantują doskonały wypoczynek. Możliwość rozbicia namiotów.

Gospodarstwo Agroturystyczne „Zagroda”

Gospodarstwo położone w atrakcyjnym miejscu na skraju wsi. Istnieje możliwość rozbicia namiotów. Można tu przyjechać z psem lub kotem. Gospodarze oferują całodzienne wyżywienie. Plac zabaw dla dzieci oraz leśne kąpielisko. Wędkarze mają możliwość wędkowania w pobliskim stawie. Możliwość gry w tenisa stołowego, siatkówkę i koszykówkę. Na miejscu można wypożyczyć sprzęt sportowy. Atrakcyjna okolica i dobre warunki są gwarancją dobrego wypoczynku.

Gospodarstwo Agroturystyczne K. i M. Łuczak

Dom z ogrodem położony przy wiejskiej drodze. Do dyspozycji gości 4 miejsca noclegowe wraz z wyżywieniem, łazienka, kuchnia, pokój telewizyjny. Istnieje możliwość organizowania ognisk i pikników. Goście mogą wypożyczyć rowery do wędrowek turystycznych po atrakcyjnej okolicy. Gospodarze organizują na życzenie gości wycieczki samochodowe do wszystkich atrakcyjnych miejsc w bliższej i dalszej okolicy. W pobliżu duże kompleksy lasów obfitujących w runo leśne.

Gospodarstwo Agroturystyczne „PODKOWA”

Gospodarstwo położone jest z dala od centrum wsi, malowniczo wkomponowane w pejzaż łąk. W pobliżu znajduje się las. Świetna baza wypadowa dla wycieczek po turystycznych szlakach pieszych, rowerowych i konnych. Idealne miejsce dla kochających przyrodę, konie. Obok obiektu znajduje się stajnia i wybieg dla koni.

Dom Wczasów Dziecięcych TPD w Głazie

Ośrodek położony jest w gminie Galewice w Powiecie Wieruszowskim w woj. łódzkim. Leży na skraju sosnowego lasu nad rzeką Strugą Węglewską. Zajmuje obszar 8 ha, w tym: park, boiska trawiaste, zieloną salę, salę gimnastyczną, sad owocowy, stajnię i padoki konne oraz zbiornik wodny o powierzchni 0,40 ha. Dom Wczasów Dziecięcych posiada pozytywną opinię ochrony środowiska o czystości ekologicznej tych terenów. W odległości 4 km. od Ośrodka znajdują się dwa rezerwaty przyrody "Orla Bielika" i "Paproci Długosz Królewski".

Tabela 22. Zasoby obiektów turystycznych w gminie Galewice (2006 r.)

OBIEKTY ZBIOROWEGO ZAKWATEROWANIA w 2006 roku		
Obiekty ogółem wg miesięcy		
obiekty ogółem VII	ob.	1
obiekty całoroczne VII	ob.	0
miejsca noclegowe ogółem VII	miejsce	75
miejsca noclegowe całoroczne VII	miejsce	0
korzystający z noclegów ogółem I-XII	osoba	232
korzystający z noclegów turyści zagraniczni I-XII	osoba	0
wynajęte pokoje w hotelach, motelach, pensjonatach ogółem I-XII	pok.	0
wynajęte pokoje w hotelach, motelach, pensjonatach turystom zagranicznym I-XII	pok.	0
udzielone noclegi ogółem I-XII	nocleg	2 746
udzielone noclegi turystom zagranicznym I-XII	nocleg	

Źródło: Bank Danych Regionalnych GUS

2.5. Identyfikacja najważniejszych problemów występujących na danym obszarze – analiza SWOT

Na podstawie przeprowadzonej analizy sytuacji na terenie gminy Galewice zidentyfikowano najistotniejsze problemy w sferze społecznej, ekonomicznej i funkcjonalno – przestrzennej.

Metoda SWOT ze względu na uniwersalność i kompleksowy charakter, zajmuje szczególne miejsce w analizie strategicznej. Nazwa SWOT jest akronimem angielskich słów „Strengths” (mocne strony), „Weaknesses” (słabe strony), „Opportunities” (szanse w otoczeniu), „Threats” (zagrożenia w otoczeniu). Analiza SWOT polega na zidentyfikowaniu czterech grup czynników: wewnętrznych i zewnętrznych, mających pozytywny i negatywny wpływ na pozycję gminy, opisanie ich wpływu na rozwój gminy, a także określeniu możliwości osłabienia lub wzmocnienia siły ich oddziaływania. Zidentyfikowanie mocnych stron pozwala wykorzystać szanse, zmniejszyć lub obejść zagrożenia, natomiast informacje o przewadze słabych stron lub zagrożeń służą poszukiwaniu sposobów minimalizacji ich niekorzystnych wpływów na rozwój wsi. Analiza SWOT jest metodą, która opisuje jak działa gmina w kategoriach tych czynników, które mają największy wpływ na jej rozwój. Przeprowadzając analizę dokonano diagnozy silnych i słabych stron zasobów gminy Galewice oraz wskazano szanse i zagrożenia dla jej rozwoju. Mocne strony czyli atuty (czynniki wewnętrzne pozytywne) – to walory gminy, które w sposób pozytywny wyróżniają

ją w otoczeniu. Słabe strony organizacji (czynniki wewnętrzne negatywne) – są konsekwencją ograniczeń zasobów.

I. SFERA SPOŁECZNA

Oświata i edukacja

Mocne strony	Słabe strony	Szanse	Zagrożenia
Wewnętrzne		Zewnętrzne	
<ul style="list-style-type: none"> • dobrze rozwinięta sieć szkół, • przychyłność władz samorządowych, • dobrze wykształcona i aktywna kadra nauczycielska, • mało liczne klasy, • dobre relacje kadry z uczniami i rodzicami, • bezpieczeństwo dzieci, • pozyskiwanie przez nauczycieli środków na dodatkowe zajęcia, • przedszkola (jedno gminne i dwa zespoły przedszkolne), • baza lokalowa modernizowana i rozbudowywana (3 nowe sale gimnastyczne), • duża liczba podmiotów gospodarczych wspierających działalność szkół, • dobrze wyposażone pracownie komputerowe, • działalność Centrum Kształcenia na Odległość na Wsiach (szkolenia e-learningowe). 	<ul style="list-style-type: none"> • łączone klasy w małych szkołach, • rozległy teren gminy, • brak placów zabaw i bazy sportowej, • brak nowoczesnych pomocy dydaktycznych, • brak dostatecznej liczby przedszkoli, • mała świadomość rodziców w zakresie potrzeb wychowania przedszkolnego, • brak dostępu do większych ośrodków kulturalnych, • niewystarczająca oferta zajęć pozaszkolnych, • brak specjalistów – psychologa, logopedy, terapeuty, • niski poziom życia mieszkańców (brak możliwości udziału w zajęciach płatnych), • utrudniony dostęp do kształcenia na wyższych uczelniach, • przestarzała baza lokalowa placówek kulturalno – oświatowych. 	<ul style="list-style-type: none"> • wolne lokale będące własnością gminy, • pozyskiwanie inwestorów z zewnątrz, • działalność organizacji pozarządowych, • możliwość pozyskiwania środków zewnętrznych, • wykorzystanie nowoczesnych technologii, • nowe rozwiązania legislacyjne umożliwiające organizowanie nowych (alternatywnych) form edukacji przedszkolnej, • możliwość prowadzenia małych szkół przez organizacje pozarządowe, • decentralizacja władzy, • możliwość udziału w programach eksperymentalnych i innowacyjnych. 	<ul style="list-style-type: none"> • niż demograficzny, • likwidacja małych szkół, • degradacja wsi, • patologie (alkoholizm wśród kobiet), • emigracja zarobkowa, • dysproporcje ekonomiczne rodzin, • wydłużający się czas pracy rodziców, • likwidacja państwowej komunikacji, • niestabilne i zmieniające się przepisy prawa oświatowego, • odpływ wykwalifikowanej kadry poza granice gminy i dalej, • niedostateczne środki finansowe na edukację w skali kraju.

Kultura, sport, organizacje pozarządowe

Mocne strony	Słabe strony	Szanse	Zagrożenia
Wewnętrzne		Zewnętrzne	
<ul style="list-style-type: none"> • dość dobra baza sportowa do uprawiania różnych dziedzin sportu (3 sale gimnastyczne przy szkołach, 2 boiska piłki nożnej „klubwe” boisko do plażowej piłki siatkowej), • dobra współpraca samorządu z organizacjami pozarządowymi, • aktywna działalność ośrodków kultury, • biblioteka publiczna i 3 filie, • różnorodność i cykliczność imprez kulturalnych, • działalność klubów sportowych piłki nożnej (Orzeł, Gal-Gaz, UKS), • organizowanie zajęć pozaszkolnych przez ośrodki kultury, • działalność kawiarenek internetowych, • funkcjonowanie gospodarstw agroturystycznych. 	<ul style="list-style-type: none"> • brak placów zabaw i boisk przy szkołach, • niska świadomość mieszkańców w zakresie korzystania z aktywnego wypoczynku, • brak wykwalifikowanej kadry zarządzającej i księgowej w organizacjach pozarządowych, • duża odległość od większych ośrodków kultury (teatr, kino), • niewystarczające wyposażenie w sprzęt techniczny jednostek OSP, • słaba baza gastronomiczna, • słaba baza noclegowa, • przestarzałe zasoby w bibliotekach publicznych i szkolnych. 	<ul style="list-style-type: none"> • możliwość pozyskiwania środków z zewnątrz na działalność kulturalno – sportową, • zwiększenie udziału organizacji pozarządowych w realizowaniu zadań na rzecz mieszkańców w zakresie sportu, rekreacji i kultury, • duże zainteresowanie dzieci i młodzieży grą w lokalnych klubach sportowych. 	<ul style="list-style-type: none"> • niedostateczne środki finansowe na sport, kulturę oraz działalność organizacji pozarządowych, • mała aktywność mieszkańców na pracę w organizacjach pozarządowych, • zbyt mało podejmowanych inicjatyw lokalnych, • brak czasu na pracę społeczną w organizacjach pozarządowych.

Służba zdrowia i opieka społeczna

Mocne strony	Słabe strony	Szanse	Zagrożenia
Wewnętrzne		Zewnętrzne	
<ul style="list-style-type: none"> dwa niepubliczne ośrodki zdrowia, dwie apteki, gabinet stomatologiczny, dobrze wykwalifikowani pracownicy ośrodków zdrowia i gabinetu stomatologicznego, dobrze rozwinięty system pomocy społecznej GOPS w Galewicach, wykwalifikowana kadra pracująca w GOPS-ach, niska przestępczość i brak rażących przejawów patologii społecznej wśród młodzieży (narkomania). 	<ul style="list-style-type: none"> słaby dostęp do specjalistycznych usług medycznych, brak poradni specjalistycznych, niewystarczające wyposażenie w sprzęt medyczny ośrodków zdrowia, utrudniony dostęp korzystania z usług poradni specjalistycznych, ograniczona możliwość udzielania pomocy społecznej w stosunku do potrzeb, bariery architektoniczne w dostępie do usług służby zdrowia i pomocy społecznej. 	<ul style="list-style-type: none"> aktywna działalność organizacji pozarządowych, sferze społecznej (Środowiskowy Dom Samopomocy w Osieku), możliwość pozyskiwania środków zewnętrznych, możliwość rozwoju prywatnego sektora usług medycznych. 	<ul style="list-style-type: none"> niestabilne i zmieniające się przepisy prawa, niewystarczające środki na opiekę medyczną w skali kraju, emigracja zarobkowa lekarzy i pielęgniarów, zagrożenia patologiami społecznymi i przestępczością, coraz większe zapotrzebowanie na usługi pomocy społecznej (ubożenie społeczeństwa).

Rynek pracy

Mocne strony	Słabe strony	Szanse	Zagrożenia
Wewnętrzne		Zewnętrzne	
<ul style="list-style-type: none"> coraz większy poziom wykształcenia i kwalifikacji, jedna z najniższych w województwie stopa bezrobocia, organizowanie szkoleń dla bezrobotnych ze środków UE, duży wybór ofert w PUP. 	<ul style="list-style-type: none"> brak pracowników z branż specjalistycznych (np: budowlanej), ukryte bezrobocie, mało ofert pracy dla kobiet (zwłaszcza po 45 roku życia), duże bezrobocie wśród kobiet. 	<ul style="list-style-type: none"> możliwość kształcenia i doskonalenia zawodowego w ramach programów UE, rosnąca ilość miejsc pracy, większa płaca minimalna. 	<ul style="list-style-type: none"> emigracja zarobkowa za granice kraju, wysokie koszty zatrudniania, zbyt mała liczba aktywnych form przeciwdziałania bezrobociu.

II. Sfera ekonomiczna**Rolnictwo**

Mocne strony	Słabe strony	Szanse	Zagrożenia
Wewnętrzne		Zewnętrzne	
<ul style="list-style-type: none"> • modernizacja gospodarstw rolnych i doposażenie z niezbędny sprzęt, zwłaszcza specjalizujących się w jednej dziedzinie, • hodowla trzody chlewnej i bydła na szeroką skalę, • dobre warunki do rozwoju rolnictwa. 	<ul style="list-style-type: none"> • niskie dochody z rolnictwa, • gospodarstwa o małym areale, • niski poziom wykształcenia rolników, • przewaga gleb o niskiej bonitacji, • prowadzenie gospodarstwa rolnego na własny użytek, (nienastawionego na sprzedaż), • zbyt duże rozdrobnienie gospodarstw rolnych, • słaba kondycja finansowa gospodarstw rolnych. 	<ul style="list-style-type: none"> • możliwość pozyskiwania środków zewnętrznych na zakup sprzętu rolniczego i modernizację gospodarstw rolnych, • możliwość tworzenia grup producenckich, • wzrost popytu na żywność ekologiczną, • dostępność do preferencyjnych kredytów i pożyczek. 	<ul style="list-style-type: none"> • niekorzystne warunki klimatyczne (mało opadów, susza), • niestabilna polityka rolna, • niewykorzystane możliwości rolniczej produkcji żywności ekologicznej, • brak środków finansowych na rozwój gospodarstw rolnych.

Przemysł

Mocne strony	Słabe strony	Szanse	Zagrożenia
Wewnętrzne		Zewnętrzne	
<ul style="list-style-type: none"> • dobrze rozwinięte gałęzie przemysłu meblarskiego i drzewnego, • dobre zaplecze surowcowe (dużo lasów) dla przemysłu drzewnego. 	<ul style="list-style-type: none"> • niewystarczająca infrastruktura techniczna do rozwoju działalności gospodarczej, • oddalenie od większych aglomeracji stanowiących rynki zbytu, • nadmierna koncentracja siły roboczej w dwóch sektorach (meblarskim i budowlanym), 	<ul style="list-style-type: none"> • ulgi dla nowo powstałych form, • możliwość pozyskania środków z UE na inwestycje w przedsiębiorstwach • funkcjonowanie na rynku UE, • rozwój przedsiębiorczości, • otwartość na inwestycje związane z przetwórstwem rolno – spożywczym, 	<ul style="list-style-type: none"> • niestabilność przepisów prawnych, • emigracja wykwalifikowanej kadry do pracy za granicą, • wysokie koszty prowadzenia działalności gospodarczej.

	<ul style="list-style-type: none"> • brak zakładów przetwórstwa rolno-spożywczego, • brak zorganizowanych grup producenckich. 	<ul style="list-style-type: none"> • przyciągnięcie do gminy inwestorów zewnętrznych. 	
--	---	--	--

Przyroda, turystyka

Mocne strony	Słabe strony	Szanse	Zagrożenia
Wewnętrzne		Zewnętrzne	
<ul style="list-style-type: none"> • dobrze prosperujące gospodarstwa agroturystyczne, • duże kompleksy leśne, • występowanie przyrodniczych obszarów chronionych, • pomniki przyrody, • ścieżki rowerowe, piesze i konne, • mała ilość zakładów przemysłowych – czyste powietrze, • atrakcyjność krajoznawczo-przyrodnicza, • sprzyjające warunki do uprawiania turystyki pieszej, rowerowej, konnej, • sprzyjające warunki do rozwoju sportu, turystyki, • brak letniej bazy rekreacyjno – wypoczynkowej (zbiornik wodny). 	<ul style="list-style-type: none"> • słaba sieć gastronomiczna, • brak środków na rozwój turystyki, • brak wyznaczonych terenów rekreacyjnych, • mała ilość obiektów rekreacyjno-sportowych, • zbyt niskie w stosunku do potencjału gminy zainteresowanie prowadzeniem działalności turystycznej (agroturystyka, gastronomia, noclegi), • brak wypracowanego produktu regionalnego, • niewystarczające do potrzeb turystów zaplecze handlowo – usługowe. 	<ul style="list-style-type: none"> • zainteresowanie rozwojem agroturystyki turystyki, • działalność lokalnej grupy działania „Stowarzyszenie Między Prosną a Wartą”, • możliwość pozyskania środków z UE na działalność turystyczną zarówno przez jednostki samorządu terytorialnego i osoby fizyczne, • warunki do rozwoju rolnictwa ekologicznego, • moda na wypoczynek weekendowy. 	<ul style="list-style-type: none"> • niedostateczne wykorzystanie bogactwa przyrodniczego jako atrakcji turystycznych, • duża konkurencja wśród jednostek samorządu terytorialnego w zakresie pozyskiwania środków UE, • niewystarczające środki finansowe przeznaczone na ochronę przyrody, turystykę.

III. Sfera funkcjonalno – przestrzenna**Infrastruktura techniczna**

Mocne strony	Słabe strony	Szanse	Zagrożenia
Wewnętrzne		Zewnętrzne	
<ul style="list-style-type: none"> • położenie gminy w bliskiej odległości od drogi krajowej S8 i boczniczy kolejowej, • dobre połączenia komunikacyjne z sąsiednimi gminami, • dość dobry stan dróg gminnych, • zwodociągowanie gminy w 98%, • wybudowana oczyszczalnia ścieków i sieć kanalizacji w Galewicach, • selektywny system zbiórki odpadów komunalnych, • dość dobry dostęp do Internetu. 	<ul style="list-style-type: none"> • rozległy teren gminy, • drogi gminne położone na terenach leśnych, • zły stan techniczny dróg powiatowych na terenie gminy, • dzikie wysypiska odpadów, • niska świadomość mieszkańców związana z ochroną środowiska, • brak dużych terenów pod inwestycje, • nieaktualny plan zagospodarowania przestrzennego, • brak sieci gazowej, • niewystarczająca infrastruktura ochrony środowiska w zakresie kanalizacji. 	<ul style="list-style-type: none"> • możliwości pozyskiwania środków z UE na rozwój infrastruktury technicznej, • możliwość podłączenia miejscowości Kol. Osiek, Osiek, Węglewice do sieci kanalizacji z Wieruszowa, • opracowanie planu zagospodarowania przestrzennego. 	<ul style="list-style-type: none"> • niewystarczające nakłady na infrastrukturę techniczną, • wzrost natężenia ruchu ciężkich pojazdów • ograniczone możliwości pozyskania środków z zewnątrz na infrastrukturę, • duża konkurencja wśród jednostek samorządu terytorialnego w zakresie pozyskiwania środków UE.

Dziedzictwo kulturowe

Mocne strony	Słabe strony	Szanse	Zagrożenia
Wewnętrzne		Zewnętrzne	
<ul style="list-style-type: none"> • drewniany kościół pw. Św. Trójcy w Węglewicach wpisany do Księgi Wojewódzkiego Konserwatora, • pomniki przyrody (dęby szypułkowe), • parki podworskie w Galewicach, Węglewicach i Dąbiu, • zabudowania folwarczne i dwór w Galewicach z XIX w., • młyn wodny - zbożowy w Węglewicach, • stary cmentarz w Węglewicach (grobowce powstańców styczniowych), • secesyjny dwór w Węglewicach z XIX w. 	<ul style="list-style-type: none"> • zły stan techniczny większości obiektów zabytkowych, • brak inwestycji w zakresie renowacji i rewaloryzacji zabytków. 	<ul style="list-style-type: none"> • możliwość pozyskania środków z programów krajowych i UE na ochronę zabytków przez jednostki samorządu terytorialnego, organizacje pozarządowe oraz kościoły, • zainteresowanie organizacji pozarządowych ochroną zabytków na terenie gminy (cmentarze, kapliczki). 	<ul style="list-style-type: none"> • duża konkurencja w pozyskiwaniu środków wśród jednostek samorządu terytorialnego i organizacji pozarządowych, • brak środków finansowych w gminach na ochronę zabytków.

3. Cele ogólne i szczegółowe rozwoju gminy

Ocena mocnych i słabych stron oraz szans o zagrożeń pozwala określić cele strategiczne (ogólne) oraz szczegółowe gminy w sferach społecznej, ekonomicznej i związanej z zagospodarowaniem przestrzennym.

I. Sfera społeczna

Cel ogólny: Podniesienie poziomu wykształcenia, rozwój kulturowy i sportowy mieszkańców oraz zwiększenie współpracy z sektorem pozarządowym.

Cele szczegółowe:

- a) wyrównywanie szans edukacyjnych dzieci i młodzieży,
- b) stymulowanie aspiracji edukacyjnych dzieci i młodzieży,
- c) ograniczanie barier ekonomicznych kształcenia dzieci i młodzieży,
- d) tworzenie warunków do efektywnego funkcjonowania oświaty,
- e) integrowanie społeczności lokalnej,
- f) poprawa funkcjonowania i jakości infrastruktury społecznej,
- g) rozszerzenie oferty w zakresie kultury, sportu i rekreacji,
- h) tworzenie i wspieranie organizacji pozarządowych ukierunkowanych na rozwój gminy,
- i) promocja gminy,
- j) unowocześnienie bazy dydaktycznej placówek oświatowo – kulturalnych,
- k) rozwój infrastruktury oświatowej, kulturalnej i sportowej,
- l) zapewnienie dogodnych warunków do rozwoju potencjału ludzkiego.

II. Sfera ekonomiczna

Cel ogólny: Wzrost atrakcyjności gminy poprzez stworzenie warunków do rozwoju przemysłu, rolnictwa oraz rekreacji i turystyki.

Cele szczegółowe:

- a) tworzenie warunków dla organizowania działalności gospodarczej na istniejących już zasobach infrastruktury technicznej,
- b) stworzenie dogodnych warunków dla inwestorów zewnętrznych,
- c) tworzenie warunków do powstawania specjalistycznych gospodarstw rolnych,
- d) rozwój agroturystyki połączony z uprawami ekologicznymi oraz hodowlą z jednoczesną ofertą żywieniową i sprzedaży tych produktów turystom,
- e) propagowanie nowoczesnych technik uprawy roślin - szkolenia rolników w celu podniesienia kultury rolnej (współpraca z ODR),
- f) rozwój infrastruktury rekreacyjno – turystycznej,
- g) wspieranie tworzenia pozarolniczych miejsc pracy (agroturystyka),

- h) tworzenie warunków ułatwiających podejmowanie działalności gospodarczej celem pozyskania inwestorów (polityka podatkowa),
- i) zachowanie i ochrona istniejących wartości środowiska przyrodniczego i kulturowego,
- j) kształtowaniu struktury funkcjonalno-przestrzennej w nawiązaniu do systemów przyrodniczych.

III. Sfera funkcjonalno – przestrzenna

Cel ogólny: Poprawa poziomu jakości życia mieszkańców gminy poprzez rozwój infrastruktury technicznej w gminie oraz poprawa stanu istniejących obiektów zabytkowych.

Cele szczegółowe:

- a) opracowanie planu zagospodarowania przestrzennego Gminy,
- b) porządkowanie istniejącego zagospodarowania terenu,
- c) rozbudowa kanalizacji sanitarnej i oczyszczalni ścieków,
- d) budowa chodników i ciągów pieszo – rowerowych oraz miejsc parkingowych,
- e) poprawa oznakowania dróg oraz przydrożnych informacji lokalnych,
- f) poprawę jakości środowiska naturalnego ze względu na zmniejszenie zrzutu ścieków nie oczyszczonych,
- g) zmniejszenie emisji zanieczyszczeń do atmosfery,
- h) poprawę jakości dróg gminnych poprzez ich przebudowę i remonty,
- i) renowacja i rewaloryzacja istniejących obiektów zabytkowych na terenie gminy,
- j) poprawa stanu oświetlenia ulicznego (modernizacja, budowa, przebudowa).

4. Planowane zadania inwestycyjne w okresie 2008-2013

Lp.	Nazwa planowanego zadania	Zgodność z planem zagospodarowania przestrzennego/ studium uwarunkowań i zagospodarowania przestrzennego tak/nie/ nie dotyczy	Harmonogram realizacji w latach	Produkt/ Rezultat	Podmioty uczestniczące we wdrażaniu	Koszt zadania w zł	Źródła finansowania
<u>Sfera społeczna:</u>							
<i>Cel ogólny: Podniesienie poziomu wykształcenia, rozwój kulturowy i sportowy mieszkańców oraz zwiększenie współpracy z sektorem pozarządowym</i>							
1.	Stworzenie nowoczesnych, ogólnodostępnych placów zabaw dla dzieci	Tak	2009-2013	6 nowych placów zabaw	Gmina Galewice Szkoły Podstawowe	120.000	Budżet jst
2.	Modernizacja budynków szkolnych w Niwiskich, Galewicach, Osieku, Ostrówku, Biadaszkach,	Tak	2008	5 zmodernizowanych budynków szkolnych	Gmina Galewice	390.000	Budżet jst Budżet państwa
3.	Modernizacja i rozbudowa kompleksów szkolnych w Biadaszkach, Galewicach, Niwiskich, Osieku, Ostrówku, Węglewicach	Tak	2009-2011	6 zmodernizowanych i rozbudowanych kompleksów szkolnych	Gmina Galewice	4.130.000	Budżet jst Środki UE
4.	Modernizacja Gminnego Ośrodka Kultury w Galewicach	Tak	2008	1 zmodernizowany ośrodek kultury	GOK Gmina Galewice	30.000	Budżet jst

5.	Budowa kompleksu boisk „Orlik 2012” w Galewicach	Tak	2009	2 nowe boiska wielofunkcyjne	Gmina Galewice	1.200.000	Budżet jst Budżet państwa Inne
6.	Utworzenie Centrum Kształcenia Na Odległość Na Wsiach w Galewicach (szkolenia e-learningowe)	Nie dotyczy	2008	1 CKNONW	Gmina Galewice Fundacje	50.000	Inne
7.	Zakup pomocy dydaktycznych dla placówek oświatowych i kulturalnych	Nie dotyczy	2009-2013	10 placówek oświatowych i kulturalnych wyposażona w pomoce dydaktyczne	Gmina Galewice Szkoły, GOK Organizacje pozarządowe	150.000	Budżet jst Budżet państwa Środki UE
8.	Program aktywizacji społeczno – zawodowej bezrobotnych w gminie Galewice	Nie dotyczy	2008	5 osób biorących udział w szkoleniach	GOPS	366.300	Budżet jst Środki UE
9.	Utworzenie niepublicznej alternatywnej formy wychowania przedszkolnego w Ostrówku	Nie dotyczy	2008	1 nowy ośrodek przedszkolny	Gmina Galewice	50.000	Inne
10.	Uruchomienie zajęć pozalekcyjnych w szkołach, ośrodkach kultury, organizacjach pozarządowych	Nie dotyczy	2008-2013	ok. 150 uczniów rocznie zostanie objęta zajęciami pozalekcyjnymi	Gmina Galewice Szkoły GOK Organizacje pozarządowe	800.000	Budżet jst Budżet państwa Środki UE Inne

11.	Szansa na lepsze jutro – dodatkowe zajęcia edukacyjne w gminie Galewice	Nie dotyczy	2009-2010	ok. 150 uczniów rocznie zostanie objęta zajęciami pozalekcyjnymi	Gmina Galewice Szkoły	534.000	Środki UE
12.	Organizowanie wspólnych imprez, konkursów, uroczystości: festyny, dożynki, turnieje sportowe, rajdy, inne formy zgodnie z zapotrzebowaniem	Nie dotyczy	2008-2013	10 imprez w ciągu roku	Gmina Galewice Szkoły GOK Organizacje pozarządowe	120.000	Budżet jst
13.	Opracowanie i wdrażanie Gminnej Strategii Rozwiązywania Problemów Społecznych	Nie dotyczy	2008-2013	opracowana strategia	GOPS	500.000	Budżet jst Budżet państwa
14.	Utworzenie Gminnej Rady Współpracy Organizacji Pozarządowych	Nie dotyczy	2009-2013	utworzona rada współpracy spotkania cyklicznie raz na pół roku	Organizacje pozarządowe przy współpracy z urzędem gminy	10.000	Budżet jst Inne
15.	Modernizacja kompleksu sportowego w Osieku	Tak	2010	1 zmodernizowany kompleks sportowy	Gmina Galewice Organizacje pozarządowe	350.000	Budżet jst Środki UE
16.	Modernizacja gminnego kompleksu sportowego w Galewicach	Tak	2011	1 zmodernizowany kompleks sportowy	Gmina Galewice	300.000	Budżet jst Budżet państwa
17.	Budowa świetlic wiejskich w m-ciach Kol. Osiek i Jeziorna	Tak	2013	2 wybudowane świetlice wiejskie	Gmina Galewice	300.000	Budżet jst. Środki UE

<u>Sfera ekonomiczna:</u>							
<i>Cel ogólny: Wzrost atrakcyjności gminy poprzez stworzenie warunków do rozwoju przemysłu, rolnictwa oraz rekreacji i turystyki</i>							
1.	Opracowanie dokumentacji na budowę zbiornika retencyjnego „OKOŃ”	Tak	2009	opracowana dokumentacja	Gmina Galewice	250.000	Środki jst
2.	Budowa zbiornika retencyjnego „OKOŃ”	Tak	2010-2011	1 wybudowany zbiornik wodny	Gmina Galewice	6.000.000	Budżet jst Środki UE
3.	Szkolenia dla rolników oraz osób rozpoczynających działalność gospodarczą	Nie dotyczy	2009-2013	ok. 50% rolników weźmie udział w szkoleniach	Gmina Galewice ODR	200.00	Budżet jst Środki UE
4.	Tworzenie warunków do rozwoju turystyki i powstawania nowych gospodarstw agroturystycznych (szkolenia)	Nie dotyczy	2009-2013	ok. 30% podmiotów weźmie udział w szkoleniach	Gmina Galewice Organizacje pozarządowe ODR	100.000	Budżet jst Środki UE
5.	Przebudowa zbiornika wodnego w Galewicach	Tak	2013	1 przebudowany zbiornik wodny	Gmina Galewice	80.000	Budżet jst.
<u>Sfera funkcjonalno – przestrzenna:</u>							
<i>Cel ogólny: Poprawa poziomu jakości życia mieszkańców gminy poprzez rozwój infrastruktury technicznej w gminie oraz poprawa stanu istniejących obiektów zabytkowych</i>							
1.	Budowa otworu studziennego nr 2 na ujęciu wody w miejscowości Ostrówek oraz budowa sieci wodociągowej w miejscowości Żelazo	Tak	2009	1 wybudowany otwór studzienny, 3,0 km wybudowanej sieci wodociągowej, 8 szt. przyłączy wodociągowych	Gmina Galewice	435.000	Budżet jst Środki UE

2.	Rozbudowa oczyszczalni ścieków w Galewicach	Tak	2010-2011	Rozbudowana oczyszczalnia	Gmina Galewice	1.294.522	Budżet jst Środki UE
3.	Rozbudowa kanalizacji sanitarnej o miejscowości Kaski, Kużaj, Niwiska i Osowa	Tak	2010-2011	15,5 km wybudowanej sieci kanalizacyjnej	Gmina Galewice	4.640.000	Budżet jst Środki UE
4.	Budowa sieci kanalizacyjnej Spóle – Węglewice – Osiek – Kol. Osiek	Tak	2009-2013	16,0 km wybudowanej sieci kanalizacyjnej	Gmina Galewice	4.800.000	Budżet jst Inne
5.	Objęcie pln.-wsch. części gminy siecią kanalizacji	Tak	2013 - rozpoczęcie	20,0 km wybudowanej sieci kanalizacyjnej	Gmina Galewice	6.000.000	Budżet jst Inne
6.	Opracowanie projektu technicznego dot. modernizacji stacji uzdatniania wody – II stopień pompowania w miejscowości Osiek (budowa zbiornika na wodę o poj. 2 x 150 m ³)	Tak	2009	opracowany projekt techniczny	Gmina Galewice	120.000	Budżet jst
7.	Modernizacja stacji uzdatniania wody – II stopień pompowania w miejscowości Osiek (budowa zbiornika na wodę o poj. 2 x 150 m ³ , wymiana urządzeń technologicznych, przebudowa urządzeń odprowadzających wody popłuczne)	Tak	2009-2010	1 zmodernizowana SUW	Gmina Galewice	700.000	Budżet jst Środki UE

8.	Rozbudowa sieci wodociągowej w miejscowości Niwiska	Tak	2009	2,0 km wybudowanej sieci wodociągowej,	Gmina Galewice	80.000	Budżet jst
9.	Modernizacja zestawów hydroforowych w SUW Galewice i Ostrówek	Nie dotyczy	2009	2 szt. wymienionych zestawów hydroforowych	Gmina Galewice	46.000	Budżet jst
10.	Modernizacja strażnic Ochotniczych Straży Pożarnych na terenie gminy	Nie dotyczy	2009-2013	6 zmodernizowanych strażnic OSP	Gmina Galewice	300.000	Budżet jst
11.	Termomodernizacja budynku urzędu gminy	Tak	2009	Ztermomodernizowany budynek urzędu	Gmina Galewice	600.000	Budżet jst Środki UE
12.	Rewaloryzacja zespołu pałacowo – parkowego w Galewicach	Tak	2009	zrewaloryzowany park	Gmina Galewice	800.000	Budżet jst Środki UE
13.	Zakup ciągnika z oprzyrządowaniem (beczka asenizacyjna, przyczepa wywrotka, wykaszarka do poboczy dróg, pług śnieżny)	Nie dotyczy	2009	1 ciągnik z oprzyrządowaniem	Gmina Galewice	250.000	Budżet jst
14.	Wzmocnienie konstrukcji stropodachu oraz wymiana pokrycia gontu nad nawą zabytkowego kościoła p.w. Św. Trójcy	Tak	2009	wymieniona konstrukcja stropodachu i pokrycie gontu na zabytkowym kościele	Parafia Węglewice	350.000	Środki UE Inne
15.	Przebudowa drogi wewnętrznej w m-ci Galewice – Zmysłona	Tak	2008	0,3 km przebudowanej drogi gminnej	Gmina Galewice	88.000	Budżet jst

16.	Przebudowa drogi nr 118300 E w m-ci Galewice, ul. Leśna	Tak	2008	0,7 km przebudowanej drogi gminnej	Gmina Galewice	157.000	Budżet jst
17.	Przebudowa drogi nr 118298 E w miejscowości Galewice, ul. 25-lecia	Tak	2008	0,28 km przebudowanej drogi gminnej	Gmina Galewice	215.000	Budżet jst
18.	Przebudowa drogi nr 118256 E Biadaszki – Żelazo – Zataje w miejscowości Zataje	Tak	2008	0,36 km przebudowanej drogi gminnej	Gmina Galewice	107.000	Budżet jst
19.	Przebudowa drogi nr 118321E w miejscowości Węglewice, ul. Szkolna	Tak	2008	0,16 km przebudowanej drogi gminnej	Gmina Galewice	63.000	Budżet jst
20.	Przebudowa drogi nr 118277E Węglewice – Okoń – Głaz	Tak	2008	0,30 km przebudowanej drogi gminnej	Gmina Galewice	71.000	Budżet jst
21.	Przebudowa drogi nr 118281E w Węglewice – Grady – Spóle	Tak	2008	0,34 km przebudowanej drogi gminnej	Gmina Galewice	70.000	Budżet jst
22.	Przebudowa drogi nr 118258E w miejscowości Przybyłów	Tak	2008	0,60 km przebudowanej drogi gminnej	Gmina Galewice	131.000	Budżet jst
23.	Przebudowa drogi nr 118213E w miejscowości Rybka	Tak	2008	0,70 km przebudowanej drogi gminnej	Gmina Galewice	130.000	Budżet jst
24.	Przebudowa drogi nr 118263E w miejscowości Pędziwiatry	Tak	2008	0,55 km przebudowanej drogi gminnej	Gmina Galewice	160.000	Budżet jst

25.	Przebudowa drogi nr 118251E Biadaszki – Foluszczyki w miejscowości Foluszczyki	Tak	2008	1,35 km przebudowanej drogi gminnej	Gmina Galewice	393.000	Budżet jst
26.	Przebudowa drogi nr 118295E w miejscowości Osiek	Tak	2008	0,30 km przebudowanej drogi gminnej	Gmina Galewice	56.000	Budżet jst
27.	Przebudowa drogi nr 118321E w miejscowości Węglewice, ul. Szkolna	Tak	2008	0,15 km przebudowanej drogi gminnej	Gmina Galewice	70.000	Budżet jst
28.	Przebudowa drogi nr 118277E Węglewice – Okoń – Głaz	Tak	2009	1,1 km przebudowanej drogi gminnej	Gmina Galewice	365.000	Budżet jst
29.	Przebudowa drogi nr 118213E Rybka Sokolska – Rybka Lututowska	Tak	2009-2011	2,55 km przebudowanej drogi gminnej	Gmina Galewice	725.000	Budżet jst
30.	Przebudowa drogi nr 118256E Biadaszki – Zataje – gr. gm. Klonowa	Tak	2009-2010	1,35 km przebudowanej drogi gminnej	Gmina Galewice	385.000	Budżet jst
31.	Przebudowa drogi nr 118263E Ostrówek – Kaźmirów – Pędziwiatry w miejscowości Ostrówek	Tak	2009	0,3 km przebudowanej drogi gminnej	Gmina Galewice	72.000	Budżet jst
32.	Przebudowa drogi nr 118263E Ostrówek – Kaźmirów – Pędziwiatry w m-ci Pędziwiatry	Tak	2011-2012	0,7 km przebudowanej drogi gminnej	Gmina Galewice	165.000	Budżet jst

33.	Przebudowa drogi nr 118261E Gąszcze	Tak	2009	0,4 km przebudowanej drogi gminnej	Gmina Galewice	115.000	Budżet jst
34.	Przebudowa drogi nr 118260E Brzózki - Gąszcze	Tak	2009	0,17 km przebudowanej drogi gminnej	Gmina Galewice	50.000	Budżet jst
35.	Przebudowa drogi nr 118262E Gąszcze – Konaty – Brzózki	Tak	2010	0,35 km przebudowanej drogi gminnej	Gmina Galewice	100.000	Budżet jst
36.	Przebudowa drogi nr 118203E gr. gm. Sokolniki – Niwiska II – Niwiska – Galewice	Tak	2009-2010	0,9 km przebudowanej drogi gminnej	Gmina Galewice	260.000	Budżet jst
37.	Przebudowa drogi nr 118271E Kaski – Bąk	Tak	2010-2011	0,8 km przebudowanej drogi gminnej	Gmina Galewice	230.000	Budżet jst
38.	Przebudowa drogi nr 118281E Węglewice – Grądy – Spóle	Tak	2009-2010	0,96 km przebudowanej drogi gminnej	Gmina Galewice	275.000	Budżet jst
39.	Przebudowa drogi nr 118290E Osowa – Kostrzewy	Tak	2011-2013	1,3 km przebudowanej drogi gminnej	Gmina Galewice	370.000	Budżet jst
40.	Przebudowa drogi nr 118291E Galewice-Kostrzewy – gr. gm.	Tak	2009-2010	0,9 km przebudowanej drogi gminnej	Gmina Galewice	215.000	Budżet jst
41.	Przebudowa drogi nr 118252E Foluszczyki – Ciupki	Tak	2011-2013	1,2 km przebudowanej drogi gminnej	Gmina Galewice	345.000	Budżet jst
42.	Przebudowa drogi nr 118254E Foluszczyki – Żydowiec	Tak	2009-2010	1,15 km przebudowanej drogi gminnej	Gmina Galewice	330.000	Budżet jst

43.	Przebudowa drogi zakładowej do Kalet	Tak	2012	0,85 km przebudowanej drogi gminnej	Gmina Galewice	243.000	Budżet jst
44.	Przebudowa drogi dojazdowej Galewice – Zmyślona (powierzchniowe utrwalenie)	Tak	2009	1,1 km przebudowanej drogi gminnej	Gmina Galewice	182.000	Budżet jst
45.	Przebudowa drogi nr 118258E Przybyłów I	Tak	2009-2010	1,35 km przebudowanej drogi gminnej	Gmina Galewice	385.000	Budżet jst
46.	Przebudowa drogi nr 118270E Kaski	Tak	2009-2010	0,85 km przebudowanej drogi gminnej	Gmina Galewice	245.000	Budżet jst
47.	Przebudowa drogi nr 118287E Osowa – Niwiska	Tak	2009-2010	0,8 km przebudowanej drogi gminnej	Gmina Galewice	229.000	Budżet jst
48.	Przebudowa drogi w m-ci Galewice, ul. Mokra (0,98 km), ul. Brzozowa (0,1 km)	Tak	2009	0,2 km przebudowanej drogi gminnej	Gmina Galewice	80.000	Budżet jst
49.	Przebudowa drogi w m-ci Węglewice ul. Krótka (0,1 km), ul. Poprzeczna (0,5 km), ul. Łąkowa (0,1 km)	Tak	2009-2013	0,7 km przebudowanej drogi gminnej	Gmina Galewice	210.000	Budżet jst
50.	Przebudowa drogi nr 118273E Galewice – Kaski – Dąbrówka (powierzchniowe utrwalenie)	Tak	2009	3,0 km przebudowanej drogi gminnej	Gmina Galewice	240.000	Budżet jst

51.	Przebudowa drogi nr 118288E Niwiska – Osowa (powierzchniowe utwalenie)	Tak	2009-2011	0,55 km przebudowanej drogi gminnej	Gmina Galewice	45.000	Budżet jst
52.	Przebudowa drogi wewnętrznej w m-ci Galewice (nowe osiedle)	Tak	2011	0,2 km przebudowanej drogi gminnej	Gmina Galewice	57.000	Budżet jst

5. Powiązania zadań realizowanych w ramach Planu Rozwoju Lokalnego z innymi działaniami na szczeblu gminy/powiatu/województwa

W obecnym systemie gospodarki rynkowej lokalny rozwój społeczno - gospodarczy może mieć wpływ na wykorzystanie szans rozwojowych zarówno na szczeblu lokalnym i regionalnym. Oznacza to, że gospodarka województwa i powiatu wywiera bezpośredni wpływ na procesy zachodzące w gminach. Jednym z głównych dokumentów w którego założenia i cele wpisuje się Plan Rozwoju Lokalnego Gminy Galewice jest Narodowy Plan Rozwoju (NPR) na lata 2007-2013, który stanowi strategię obejmującą całokształt działań rozwojowych kraju.

Plan Rozwoju Lokalnego Gminy Galewice jest zgodny ze Strategią Rozwoju Województwa Łódzkiego na lata 2007-2013, która określa realizację celów w trzech sferach: ekonomicznej, społecznej i funkcjonalno – przestrzennej. Cele zawarte w Planie Rozwoju Lokalnego Gminy Galewice są tożsame z założeniami i przyjętymi celami w Strategii Województwa i mają odzwierciedlenie we wszystkich wymienionych sferach:

1. Sfera społeczna: „Wzrost ogólnego poziomu cywilizacyjnego województwa”
 - a) podniesienie poziomu wykształcenia mieszkańców województwa,
 - b) podniesienie poziomu jakości życia,
 - c) zmniejszenie zjawisk wykluczenia społecznego i modernizacja systemów pomocy społecznej,
 - d) podniesienie poziomu aktywności społecznej.
2. Sfera ekonomiczna: „Poprawa pozycji konkurencyjnej gospodarki województwa,,
 - a) zwiększanie dostępności gospodarczej regionu,
 - b) tworzenie nowoczesnej, prorozwojowej i innowacyjnej bazy gospodarczej,
 - c) trwałe i zrównoważony rozwój obszarów wiejskich,
 - d) tworzenie wizerunku regionu przyjaznego i atrakcyjnego dla podejmowania współpracy, inwestowania i życia mieszkańców.
3. Sfera funkcjonalno – przestrzenna: „Stworzenie rzeczywistego regionu społeczno – ekonomicznego posiadającego własną podmiotowość kulturową i gospodarczą”
 - a) uporządkowanie gospodarki przestrzennej,
 - b) umocnienie identyfikacji mieszkańców z województwem,

- c) poprawa warunków życia mieszkańców regionu poprzez poprawę jakości środowiska.

Z uwagi na fakt, że Planu Rozwoju Lokalnego Gminy Galewice opracowano zgodnie z zasadami przygotowanymi w ramach Regionalnego Programu Rozwoju Regionalnego Województwa Łódzkiego na lata 2007-2013 uważa się jego treść spójną i zgodną z tym programem. Regionalny Program Operacyjny Województwa Łódzkiego na lata 2007-2013 jest dokumentem operacyjnym, określającym główne kierunki rozwoju województwa zmierzające do poprawy konkurencyjności gospodarczej województwa, promowania zrównoważonego rozwoju regionalnego oraz zapewnienia większej spójności społecznej, ekonomicznej i przestrzennej regionu. Kierunki zawarte w programie można zatem uznać, że mają charakter lokalny. Z przewidzianego przez program wsparcia gmina Galewice będzie mogła korzystać z następujących obszarów:

I oś priorytetowa: Infrastruktura transportowa

III oś priorytetowa: Gospodarka, innowacyjność, przedsiębiorczość

IV oś priorytetowa: Społeczeństwo informacyjne

V oś priorytetowa: Infrastruktura społeczna

Cele i priorytety zawarte w Planie Rozwoju Lokalnego są tożsame z osiami priorytetowymi określonymi w Programie Rozwoju Obszarów Wiejskich na lata 2007-2013.

Wspólne cele Programu Rozwoju Obszarów Wiejskich i Planu Rozwoju Lokalnego Gminy Galewice to:

- a) poprawa podstawowych usług na obszarach wiejskich, obejmujących elementy infrastruktury technicznej, warunkujących rozwój społeczno-gospodarczy, co przyczyni się do poprawy warunków życia oraz prowadzenia działalności gospodarczej,
- b) poprawa jakości życia na obszarach wiejskich przez zaspokojenie potrzeb społecznych i kulturalnych mieszkańców wsi oraz promowanie obszarów wiejskich. Umożliwi to rozwój tożsamości społeczności wiejskiej, zachowanie dziedzictwa kulturowego i specyfiki obszarów wiejskich oraz wpłynie na wzrost atrakcyjności turystycznej i inwestycyjnej obszarów wiejskich.

Na w/w cele będzie można uzyskać wsparcie z następujących osi Programu Rozwoju Obszarów Wiejskich:

- a) Oś 3. Odnowa i rozwój wsi,

- b) Oś 3. Podstawowe usługi dla gospodarki ludności wiejskiej,
- c) Oś 4. Leader.

6. Oczekiwane wskaźniki efektów Planu Rozwoju Lokalnego

Realizacja Planu Rozwoju Lokalnego będzie poddawana sprawdzeniu na poszczególnych etapach oraz na koniec okresu programowania (2007-2013). Kontroli podlegać będzie stopień realizacji poszczególnych celów, monitorowanie postępu wdrażania zaplanowanych działań, ich zgodności z harmonogramem, sposób finansowania oraz wskaźników osiągnięć.

Wskaźniki osiągnięć są zdefiniowane jako wskaźniki na trzech poziomach: produktu, rezultatu i oddziaływania. Większość ze wskaźników wyższego poziomu tj. na poziomie rezultatu i oddziaływania można będzie ustalić dopiero podczas opracowania studiów wykonalności dla poszczególnych inwestycji. Tam bowiem wykazuje się pośredni lub bezpośredni wpływ projektów na otoczenie społeczno-gospodarcze.

W wyniku wdrożenia działań zaplanowanych w Planie Rozwoju Lokalnego przewiduje się osiągnięcie następujących wskaźników ogólnych:

a) wskaźnik produktu:

- długość wybudowanych i zmodernizowanych ulic i dróg,
- długość wybudowanej kanalizacji,
- długość sieci wodociągowej,
- ilość powstałych i zmodernizowanych obiektów sportowych,
- ilość powstałych i zmodernizowanych obiektów rekreacyjnych, kulturalnych i administracyjnych,
- liczba zmodernizowanych obiektów edukacyjnych,
- pojemność zbiorników małej retencji,
- liczba obiektów poddanych termomodernizacji,

b) wskaźnik rezultatu

- podniesienie stanu technicznego dróg,
- powierzchnia terenów inwestycyjnych, które stały się dostępne w wyniku realizacji inwestycji,
- oszczędność w kosztach eksploatacji pojazdów,

- skrócenie czasu przejazdu,
- zwiększenie poziomu skanalizowania obszaru wsi,
- zwiększenie zainteresowania społeczeństwa sportem i życiem kulturalnym,
- liczba utworzonych miejsc pracy,
- wzrost atrakcyjności inwestycyjnej i turystycznej regionu,
- liczba osób przyłączonych do sieci kanalizacji i do sieci wodociągowej,
- objętość retencjonowanej wody w ramach małej retencji,

c) wskaźnik oddziaływania

- poprawa bezpieczeństwa ruchu drogowego,
- poprawa stanu środowiska naturalnego,
- podniesienie standardu życia mieszkańców.

7. Plan finansowy na lata 2008-2013

Lp.	Nazwa planowanego zadania	Harmonogram realizacji	Całkowity koszt zadania	Źródło finansowania				
				Budżet jst	Budżet państwa	Środki prywatne	Środki UE	Inne
<i>Sfera społeczna:</i>								
<i>Cel ogólny: Podniesienie poziomu wykształcenia, rozwój kulturowy i sportowy mieszkańców oraz zwiększenie współpracy z sektorem pozarządowym</i>								
1.	Stworzenie nowoczesnych, ogólnodostępnych placów zabaw dla dzieci	2009-2013	120.000	120.000	-	-	-	-
2.	Modernizacja budynków szklonych w Niwiskich, Galewicach, Osieku, Ostrówku, Biadaszkach,	2008	390.000	200.000	190.000	-	-	-
3.	Modernizacja i rozbudowa kompleksów szkolnych w Biadaszkach, Galewicach, Niwiskich, Osieku, Ostrówku, Węglewicach	2009-2011	4.130.000	619.500	-	-	3. 510.500	-
4.	Modernizacja Gminnego Ośrodka Kultury w Galewicach	2008	30.000	30.000	-	-	-	-
5.	Budowa kompleksu boisk „Orlik 2012” w Galewicach	2009	1.200.000	534.000	333.000	-	-	333.000
6.	Utworzenie Centrum Kształcenia Na Odległość Na Wsiach w Galewicach (szkolenia e-learningowe)	2008	50.000	-	-	-	-	50.000

7.	Zakup pomocy dydaktycznych dla placówek oświatowych i kulturalnych	2009-2013	150.000	50.000	50.000	-	50.000	-
8.	Program aktywizacji społeczno – zawodowej bezrobotnych w gminie Galewice	2008	366.300	31.500	-	-	268.500	-
9.	Utworzenie niepublicznej alternatywnej formy wychowania przedszkolnego w Ostrówku	2008	50.000	-	-	-	-	50.000
10.	Uruchomienie zajęć pozalekcyjnych w szkołach, ośrodkach kultury, organizacjach pozarządowych	2008-2013	800.000	100.000	100.000	-	540.000	60.000
11.	Szansa na lepsze jutro – dodatkowe zajęcia edukacyjne w gminie Galewice	2009-2010	534.000	-	-	-	534.000	-
12.	Organizowanie wspólnych imprez, konkursów, uroczystości: - festyny, dożynki, turnieje sportowe, rajdy, - inne formy zgodnie z zapotrzebowaniem	2008-2013	120.000	100.000	-	-	-	20.000
13.	Opracowanie i wdrożenie Gminnej Strategii Rozwiązywania Problemów Społecznych	2008-2013	500.000	205.000	295.000	-	-	-

14.	Utworzenie Gminnej Rady Współpracy Organizacji Pozarządowych	2009-2013	10.000	10.000	-	-	-	-
15.	Modernizacja kompleksu sportowego w Osieku	2010	350.000	87.500	-	-	262.500	-
16.	Modernizacja gminnego kompleksu sportowego w Galewicach	2011	300.000	150.000	150.000	-	-	-
17.	Budowa świetlic wiejskich w m-ciach Kol. Osiek i Jeziorna	2013	300.000	75.000	-	-	225.000	-
<i>Sfera ekonomiczna:</i>								
<i>Cel ogólny: Wzrost atrakcyjności gminy poprzez stworzenie warunków do rozwoju przemysłu, rolnictwa oraz rekreacji i turystyki</i>								
1.	Opracowanie dokumentacji na budowę zbiornika retencyjnego „OKOŃ”	2009	250.000	250.000	-	-	-	-
2.	Budowa zbiornika retencyjnego „OKOŃ”	2010-2011	6.000.000	900.000	-	-	5.100.000	-
3.	Szkolenia dla rolników oraz osób rozpoczynających działalność gospodarczą	2009-2013	200.000	20.000	-	-	1800.000	-
4.	Tworzenie warunków do rozwoju turystyki i powstawania nowych gospodarstw agroturystycznych (szkolenia)	2009-2013	100.000	-	-	-	100.000	-
5.	Przebudowa zbiornika wodnego w Galewicach	2013	100.000	20.000	-	-	80.000	-

<u>Sfera funkcjonalno – przestrzenna:</u>								
<i>Cel ogólny: Poprawa poziomu jakości życia mieszkańców gminy poprzez rozwój infrastruktury technicznej w gminie oraz poprawa stanu istniejących obiektów zabytkowych</i>								
1.	Budowa otworu studziennego nr 2 na ujęciu wody w miejscowości Ostrówek oraz budowa sieci wodociągowej w miejscowości Żelazo	2009	435.000	217.500	-	-	217.500	-
2.	Rozbudowa oczyszczalni ścieków w Galewicach	2010-2011	1.294.522	647.261	-	-	647.261	-
3.	Rozbudowa kanalizacji sanitarnej o miejscowości Kaski, Kużaj, Niwiska i Osowa	2010-2011	4.640.000	1.854.761	-	-	2.785.239	-
4.	Budowa sieci kanalizacyjnej Spóle – Węglewice – Osiek – Kol. Osiek	2009-2013	4.800.000	2.400.000	-	-	-	2.400.000
5.	Objęcie płn.-wsch. części gminy siecią kanalizacji	2013 - rozpoczęcie	6.000.000	3.000.000	-	-	-	3.000.000
6.	Opracowanie projektu technicznego dot. modernizacji stacji uzdatniania wody – II stopień pompowania w miejscowości Osiek (budowa zbiornika na wodę o poj. 2 x 150 m ³)	2009	120.000	120.000	-	-	-	-

7.	Modernizacja stacji uzdatniana wody – II stopień pompowania w miejscowości Osiek (budowa zbiornika na wodę o poj. 2 x 150 m ³ , wymiana urządzeń technologicznych, przebudowa urządzeń odprowadzających wody popłuczne)	2009-2010	700.000	350.000	-	-	350.000	-
8.	Rozbudowa sieci wodociągowej w miejscowości Niwiska	2009	80.000	80.000	-	-	-	-
9.	Modernizacja zestawów hydroforowych w SUW Galewice i Ostrówek	2009	46.000	46.000	-	-	-	-
10.	Modernizacja strażnic Ochotniczych Straży Pożarnych na terenie gminy	2009-2013	300.000	300.000	-	-	-	-
11.	Termomodernizacja budynku urzędu gminy	2009	600.000	90.000	-	-	510.000	-
12.	Rewaloryzacja zespołu pałacowo – parkowego w Galewicach	2009	800.000	400.000	-	-	400.000	-
13.	Zakup ciągnika z oprzyrządowaniem (beczka asenizacyjna, przyczepa wywrotka, wykaszarka do poboczy dróg, pług śnieżny)	2009	250.000	250.000	-	-	-	-

14.	Wzmocnienie konstrukcji stropodachu oraz wymiana pokrycia gontu nad nawą zabytkowego kościoła p.w. Św.	2009	350.000	-	-	-	262.500	87.500
15.	Przebudowa drogi wewnętrznej w m-ci Galewice – Zmyślona	2008	88.000	88.000	-	-	-	-
16.	Przebudowa drogi nr 118300 E w m-ci Galewice, ul. Leśna	2008	157.000	157.000	-	-	-	-
17.	Przebudowa drogi nr 118298 E w miejscowości Galewice, ul. 25-lecia	2008	215.000	215.000	-	-	-	-
18.	Przebudowa drogi nr 118256 E Biadaszki – Żelazo – Zataje w m-ci Zataje	2008	107.000	107.000	-	-	-	-
19.	Przebudowa drogi nr 118321E w m-ci Węglewice, ul. Szkolna	2008	63.000	63.000	-	-	-	-
20.	Przebudowa drogi nr 118277E Węglewice – Okoń – Głaz	2008	71.000	71.000	-	-	-	-
21.	Przebudowa drogi nr 118281E w Węglewice – Grady – Spóle	2008	70.000	70.000	-	-	-	-
22.	Przebudowa drogi nr 118258E w miejscowości Przybyłów	2008	131.000	131.000	-	-	-	-
23.	Przebudowa drogi nr 118213E w miejscowości Rybka	2008	130.000	130.000	-	-	-	-

24.	Przebudowa drogi nr 118263E w miejscowości Pędziwiatry	2008	160.000	160.000	-	-	-	-
25.	Przebudowa drogi nr 118251E Białaszki – Foluszczyki w miejscowości Foluszczyki	2008	393.000	393.000	-	-	-	-
26.	Przebudowa drogi nr 118295E w miejscowości Osiek	2008	56.000	56.000	-	-	-	-
27.	Przebudowa drogi nr 118321E w miejscowości Węglewice, ul. Szkolna	2008	70.000	70.000	-	-	-	-
28.	Przebudowa drogi nr 118277E Węglewice – Okoń – Głaz	2009	365.000	365.000	-	-	-	-
29.	Przebudowa drogi nr 118213E Rybka Sokolska – Rybka Lututowska	2009-2011	725.000	725.000	-	-	-	-
30.	Przebudowa drogi nr 118256E Białaszki – Zataje – gr. gm. Klonowa	2009-2010	385.000	385.000	-	-	-	-
31.	Przebudowa drogi nr 118263E Ostrówek – Kaźmirów – Pędziwiatry w m-ci Ostrówek	2009	72.000	72.000	-	-	-	-
32.	Przebudowa drogi nr 118263E Ostrówek – Kaźmirów – Pędziwiatry w m-ci Pędziwiatry	2011-2012	165.000	165.000	-	-	-	-

33.	Przebudowa drogi nr 118261E Gąszcze	2009	115.000	115.000	-	-	-	-
34.	Przebudowa drogi nr 118260E Brzózki - Gąszcze	2009	50.000	50.000	-	-	-	-
35.	Przebudowa drogi nr 118262E Gąszcze – Konaty – Brzózki	2010	100.000	100.000	-	-	-	-
36.	Przebudowa drogi nr 118203E gr. gm. Sokolniki – Niwiska II – Niwiska – Galewice	2009-2010	260.000	260.000	-	-	-	-
37.	Przebudowa drogi nr 118271E Kaski – Bąk	2010-2011	230.000	230.000	-	-	-	-
38.	Przebudowa drogi nr 118281E Węglewice – Grądy – Spóle	2009-2010	275.000	275.000	-	-	-	-
39.	Przebudowa drogi nr 118290E Osowa – Kostrzewy	2011-2013	370.000	370.000	-	-	-	-
40.	Przebudowa drogi nr 118291E Galewice-Kostrzewy – gr. gm.	2009-2010	215.000	215.000	-	-	-	-
41.	Przebudowa drogi nr 118252E Fóluszczki – Ciupki	2011-2013	345.000	345.000	-	-	-	-
42.	Przebudowa drogi nr 118254E Fóluszczki – Żydowiec	2009-2010	330.000	330.000	-	-	-	-
43.	Przebudowa drogi zakładowej do Kalet	2012	243.000	243.000	-	-	-	-
44.	Przebudowa drogi dojazdowej Galewice – Zmyślona (utrwalenie powierzchniowe)	2009	182.000	182.000	-	-	-	-

45.	Przebudowa drogi nr 118258E Przybyłów I	2009-2010	385.000	385.000	-	-	-	-
46.	Przebudowa drogi nr 118270E Kaski	2009-2010	245.000	245.000	-	-	-	-
47.	Przebudowa drogi nr 118287E Osowa – Niwiska	2009-2010	229.000	229.000	-	-	-	-
48.	Przebudowa drogi w miejscowości Galewice, ul. Mokra (0,98 km), ul. Brzozowa (0,1 km)	2009	80.000	80.000	-	-	-	-
49.	Przebudowa drogi w miejscowości Węglewice ul. Krótka (0,1 km), ul. Poprzeczna (0,5 km), ul. Łąkowa (0,1 km)	2009-2013	210.000	210.000	-	-	-	-
50.	Przebudowa drogi nr 118273E Galewice – Kaski – Dąbrówka (powierzchniowe utrwalenie)	2009-2011	240.000	240.000	-	-	-	-
51.	Przebudowa drogi nr 118288E Niwiska – Osowa (powierzchniowe utrwalenie)	2009	45.000	45.000	-	-	-	-
52.	Przebudowa drogi wewnętrznej w m-ci Galewice (nowe osiedle)	2011	57.000	57.000	-	-	-	-

8. System wdrażania Planu Rozwoju Lokalnego

Plan Rozwoju Lokalnego jest dokumentem określającym cele i programy oraz źródła finansowania procesu ich realizacji na okres do roku 2013. Proces jego wdrażania jest przedsięwzięciem złożonym, wymagającym odpowiedniego przygotowania merytorycznego oraz podejmowania działań na rzecz wymiany informacji ze społecznością lokalną.

System wdrażania Planu Rozwoju Lokalnego Gminy Galewice jest realizowany w oparciu o system wdrażania pomocy strukturalnej Unii Europejskiej. Poszczególne projekty będą wdrażane w oparciu o zasady wydatkowania środków wg źródeł ich pochodzenia.

Ze względu na swój długookresowy charakter wdrażanie założeń planu jest procesem ciągłym, wymagającym stałego śledzenia zmian prawnych, gospodarczych, politycznych oraz elastyczności w dostosowaniu się do priorytetów w zakresie uzyskiwania zewnętrznych środków finansowych.

Po przyjęciu planu przez Radę Gminy, za jego właściwe wdrożenie oraz przedstawianie okresowych ocen z postępu jego realizacji odpowiedzialny będzie organ wykonawczy gminy tj. Wójt Gminy. Do pomocy we właściwym wdrożeniu Planu Wójt Gminy dysponuje aparatem wykonawczym w postaci Urzędu Gminy.

System wdrażania na poziomie Urzędu Gminy obejmować będzie następujące działania:

- przygotowanie dokumentacji zadań objętych Planem,
- występowanie z wnioskami o dofinansowanie,
- przeprowadzenie procedur wyboru wykonawców zadań,
- kontraktowanie,
- monitorowanie przebiegu prac w ramach poszczególnych projektów,
- raportowanie półroczne i roczne,
- przygotowanie propozycji dotyczących korekt w zakresie poszczególnych zadań,
- prowadzenie rozliczeń finansowych,
- prowadzenie działań promocyjnych i informacyjnych.

9. Sposoby monitorowania, oceny i komunikacji społecznej Planu Rozwoju Lokalnego

Monitorowanie jest procesem, który ma na celu analizowanie stanu zaawansowania projektu i jego zgodności z postawionymi celami. Istotą monitorowania jest wyciąganie wniosków z tego, co zostało i nie zostało zrobione. Jest nią także modyfikowanie dalszych poczynań w taki sposób, aby osiągnąć zakładany cel w przyszłości.

System monitorowania Planu Rozwoju Lokalnego

Istotnym elementem monitorowania jest wypracowanie technik zbierania informacji oraz opracowanie odpowiednich wskaźników, które będą odzwierciedlały efektywność prowadzonych działań. Monitoring Planu jest obserwacją realizacji celów strategicznych i wdrażania programów operacyjnych wynikających z kolejnych faz programowania rozwoju.

Monitoring realizacji strategii umożliwia:

1. Dostarczenie zobiektywizowanych informacji o przebiegu realizacji planu.
2. Przedstawienie rozliczenia środków publicznych przeznaczonych na rozwój.
3. Reagowanie na zmiany w otoczeniu.
4. Korektę działań nie przynoszących oczekiwanych efektów.

Monitoring wdrażania strategii służy do:

1. Obserwacji stanu zaawansowania projektów rozwojowych, umożliwiających aktualną identyfikację problemów w ich realizacji.
2. Oceny zaangażowania jednostek odpowiedzialnych za ich realizację.
3. Weryfikacji zgodności założonych celów i efektywności wykorzystania przeznaczonych na ich realizację środków.
4. Kontroli postępu prac związanych z realizacją programów operacyjnych.

Sposoby oceny Planu Rozwoju Lokalnego

Zbierane podczas trwania monitoringu informacje będą stanowić bazę do ewentualnej weryfikacji i aktualizacji Planu Rozwoju Lokalnego Gminy Galewice. Skuteczność Planu poddawana będzie bieżącej ocenie. Na ich podstawie opracowane będą stosowne raporty i sprawozdania, służące ocenie Planu Rozwoju Lokalnego – sporządzane przez pracowników odpowiednich referatów, w zależności od wymagań poszczególnych projektów. Zakłada się, że co roku na jednej z ostatnich sesji Rady Gminy będzie omawiane sprawozdanie z bieżącej

działalności realizacji założonych w budżecie zadań oraz zakres przygotowywanych inwestycji opisanych w planie.

Sposoby inicjowania współpracy pomiędzy sektorem publicznym, prywatnym i organizacjami pozarządowymi

Na etapie planowania nie da się przewidzieć wszystkich okoliczności sprzyjających realizacji danego zamierzenia, jak i przeszkód (finansowych, organizacyjnych, formalnych), które utrudnią lub uniemożliwią prawidłowe jego wdrożenie. Dlatego właśnie wszystkie projekty należy traktować jako otwarte pomysły, które powinny być modyfikowane i zmieniane w oparciu o zmieniające się okoliczności i nowe propozycje, zrodzone przy kolejnych aktualizacjach tego dokumentu. Obecna wersja Planu Rozwoju Lokalnego Gminy Galewice jest dokumentem otwartym i elastycznym podlegającym aktualizacji w zależności od priorytetów rozwojowych gminy i zmieniających się uwarunkowań zewnętrznych. Będzie ona jednak podlegać uzupełnieniom i zmianom w trakcie jej realizacji zgodnie z wymogami czasu i potrzeb. Postulaty i wnioski dotyczące umieszczenia nowych inwestycji w Planie mogą składać w Urzędzie Gminy mieszkańcy, radni, stowarzyszenia oraz organizacje powiązane z budżetem gminy oraz przedsiębiorcy prowadzący działalność na terenie Gminy

Przewiduje się, że aktualizacja Planu Rozwoju Lokalnego odbywać się będzie w oparciu o konsultacje społeczne mające na celu:

- zapewnienie powszechnego dostępu do informacji o możliwościach ubiegania się o wsparcie ze środków funduszy strukturalnych na realizację projektów służących rozwojowi lokalnemu dla wszystkich grup docelowych z terenu gminy,
- zapewnienie czytelnej informacji o kryteriach oceny i wyboru projektów oraz obowiązujących w tym zakresie procedur,
- zapewnienie bieżącego informowania opinii publicznej o zakresie i wymiarze pomocy wspólnotowej dla poszczególnych projektów i rezultatach działań na poziomie gminy,
- inicjowanie dodatkowych działań promocyjnych o zasięgu lokalnym,
- wykorzystanie nowoczesnych źródeł przekazu i nowoczesnych technologii, m.in. takich jak: internet, poczta elektroniczna, elektroniczna archiwizacja dokumentów, w celu usprawnienia komunikacji pomiędzy podmiotami uczestniczącymi w realizacji Planu Rozwoju Lokalnego,
- wykorzystanie dotychczasowych sposobów komunikowania się ze społeczeństwem poprzez: samorządową prasę lokalną, zebrania wiejskie, ogłoszenia wywieszane na

tablicach, bezpośrednie spotkania z mieszkańcami i organizacjami działającymi na terenie gminy.

Działania informacyjne i promocja Planu Rozwoju Lokalnego

Szczególnie istotnym elementem jest potrzeba kształtowania pozytywnego wizerunku Planu Rozwoju Lokalnego. Za jego pośrednictwem należy kształtować świadomość w zakresie istnienia oraz możliwości pozyskania środków dla jednostek samorządu terytorialnego, a od tego uzależnione jest potencjalne wykorzystanie pomocy w ramach funduszy strukturalnych płynących z Unii Europejskiej. Komunikacja i współpraca władz gminy ze społecznością lokalną odbywać się będzie poprzez:

- publikacje na stronie internetowej gminy,
- współpracę z lokalnymi mediami,
- broszury informacyjne, plakaty, ogłoszenia, ulotki,
- zebrania wiejskie.

Spis tabel:

Tabela 1.	Podział terytorialny gminy.....	5
Tabela 2.	Powierzchnia i sieć osadnicza.....	8
Tabela 3.	Podstawowe dane o Gminie Galewice.....	8
Tabela 4.	Liczba ludności w gminie Galewice (stan na dzień 31.12.2007 r.).....	9
Tabela 5.	Stan ludności w gminie Galewice (2006 r.).....	11
Tabela 6.	Ruch naturalny ludności w gminie Galewice (2006 r.).....	12
Tabela 7.	Liczba ludności z podziałem na wiek (2006 r.).....	12
Tabela 8.	Powierzchnia i formy własności lasów w gminie Galewice (2006 r.).....	19
Tabela 9.	Wykaz dróg gminnych na terenie gminy Galewice.....	26
Tabela 10.	Wykaz dróg powiatowych na terenie gminy Galewice.....	29
Tabela 11.	Urządzenia sieciowe – wodociągi na terenie gminy Galewice (2006 r.).....	29
Tabela 12.	Dane dotyczące wodociągów na terenie Gminy Galewice (31.12.2003 r.)...	30
Tabela 13.	Urządzenia sieciowe – kanalizacja na terenie gminy Galewice (2008 r.).....	30
Tabela 14.	Zasoby mieszkaniowe w gminie Galewice (2006 r.).....	31
Tabela 15.	Liczba budynków i mieszkań na terenie gminy Galewice (2006 r.).....	33
Tabela 16.	Zasoby biblioteczne na terenie gminy Galewice (2006 r.).....	36
Tabela 17.	Placówki opieki zdrowotnej i apteki na terenie gminy Galewice (2006 r.)....	37
Tabela 18.	Liczba bezrobotnych i udział procentowy do ogółu bezrobotnych w poszczególnych gminach i mieście na koniec grudnia 2005/2006/2007 r..	40
Tabela 19.	Terytorialny napływ ofert pracy.....	41
Tabela 20.	Szczegółowa klasyfikacja gruntów ornych i użytków zielonych.....	41
Tabela 21.	Podział rolniczej przestrzeni produkcyjnej według kompleksów glebowo – rolniczych.....	42
Tabela 22.	Zasoby obiektów turystycznych w gminie Galewice (2006 r.).....	45

Spis wykresów:

Wykres 1.	Liczba ludności w poszczególnych miejscowościach na terenie gminy Galewice (stan na dzień 31.12.2007 r.) (osoby).....	10
Wykres 2.	Liczba bezrobotnych w przekroju na miasto i gminy wg stanu na koniec grudnia 2005/2006/2007.....	40