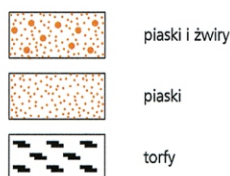


## OBJAŚNIENIA

### ZŁOŻA KOPALIN ORAZ PERSPEKTYWY I PROGNOZY ICH WYSTĘPOWANIA



**1 DZIERŻNICA** nazwa złoża mało konfliktowego

<b>5</b>	złoże NIETRZANOWO (C.) p/Q	<b>9</b>	złoże CZARNE PIĄTKOWO DW (C.) p/Q
<b>6</b>	złoże CZARNE PIĄTKOWO IV (C.) p/Q	<b>10</b>	złoże GRÓJEC (C.) p/Q
<b>7</b>	złoże CZARNE PIĄTKOWO III (C.) p/Q	<b>11</b>	złoże GRÓJEC I (C.) p/Q
<b>8</b>	złoże CZARNE PIĄTKOWO I (C.) p/Q	<b>13</b>	złoże CZARNE PIĄTKOWO GS (C.) p/Q

granica złoża o zasobach udokumentowanych w kategoriach A+B+C, i C lub zarejestrowanych (C)  
 granica obszaru prognostycznego (I - numer kolejny na mapie)  
 granica obszaru perspektywicznego  
 granica obszaru lub linia profilu o negatywnych wynikach rozpoznania (pż - rodzaj kopaliny)  
 złoża nie dające się odwzorować w skali mapy  
 obszar prognostyczny nie dający się odwzorować w skali mapy

### GÓRNICTWO I PRZETWÓRSTWO KOPALIN

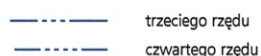
	obszar i teren górniczy nie dające się odwzorować w skali mapy
	wyrobisko
	kopalnia czynna
	kopalnia nieczynna
	punkt występowania kopaliny (1 - numer karty informacyjnej punktu, p - rodzaj kopaliny)
	punkt występowania kopaliny (bez karty informacyjnej punktu, p - rodzaj kopaliny)

Symbol kopaliny:  
 pż - piaski i żwiry  
 p - piaski  
 t - torfy

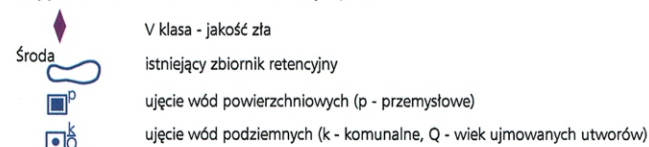
Symbol jednostki stratygraficznej:  
 Q - czwartorzęd  
 Ng - neogen  
 Pg - paleogen

### WODY POWIERZCHNIOWE I PODZIEMNE

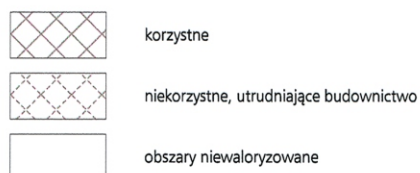
Przebieg działu wodnego wg "Mapy podziału hydrograficznego Polski" IMGW:



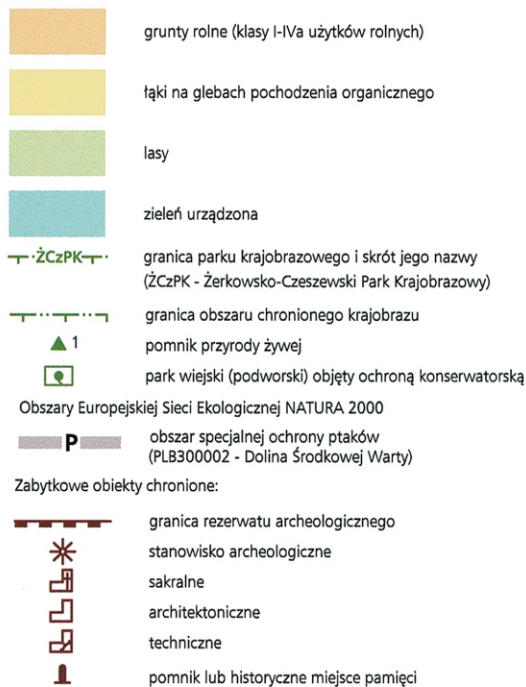
Klasy jakości wód w rzekach w monitorowanym punkcie:



### WARUNKI PODŁOŻA BUDOWLANEGO



### OCHRONA PRZYRODY, KRAJOBRAZU I ZABYTKÓW KULTURY



### INFORMACJE DODATKOWE

