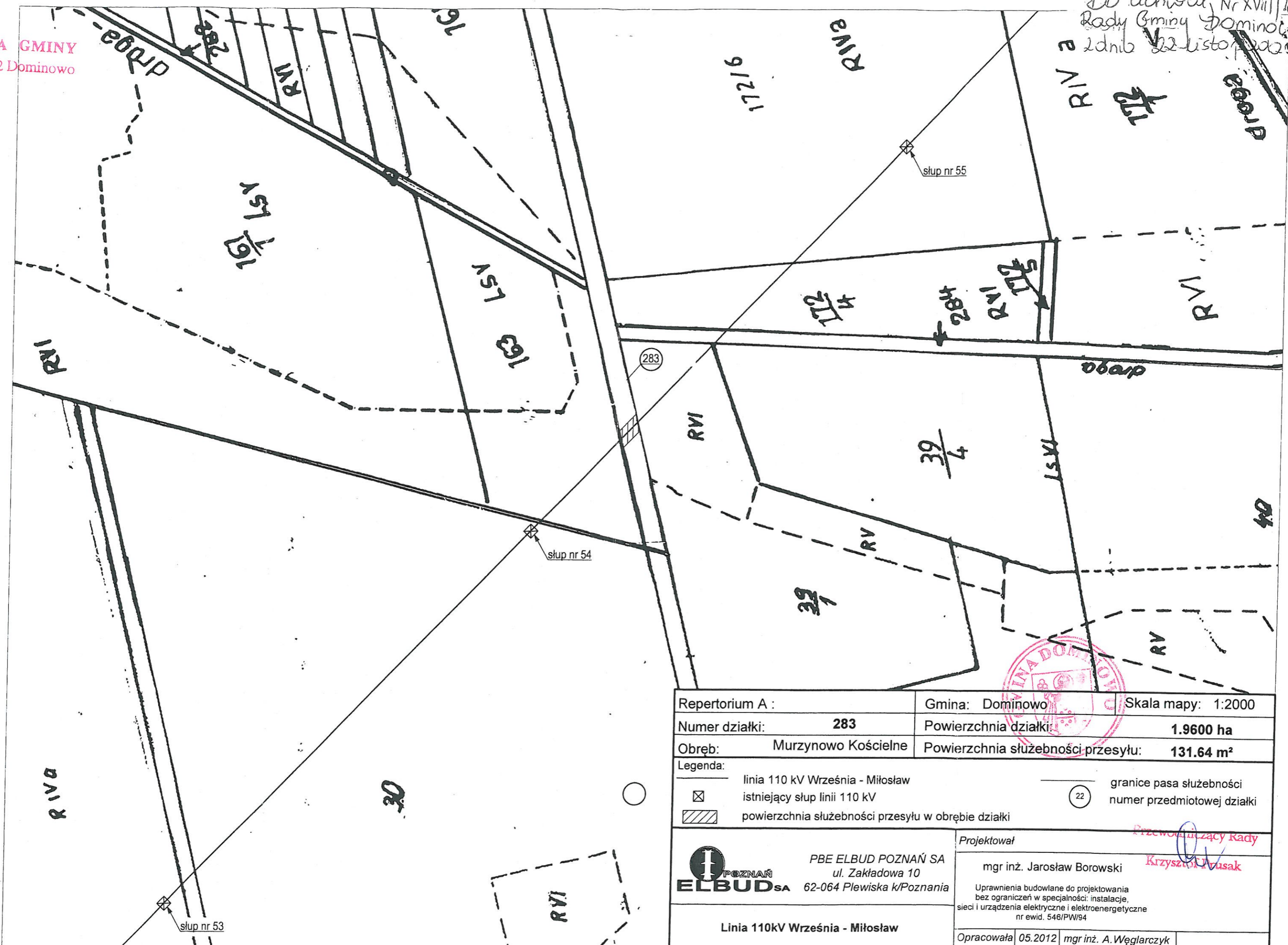


RADA GMINY
63-012 Dominowo

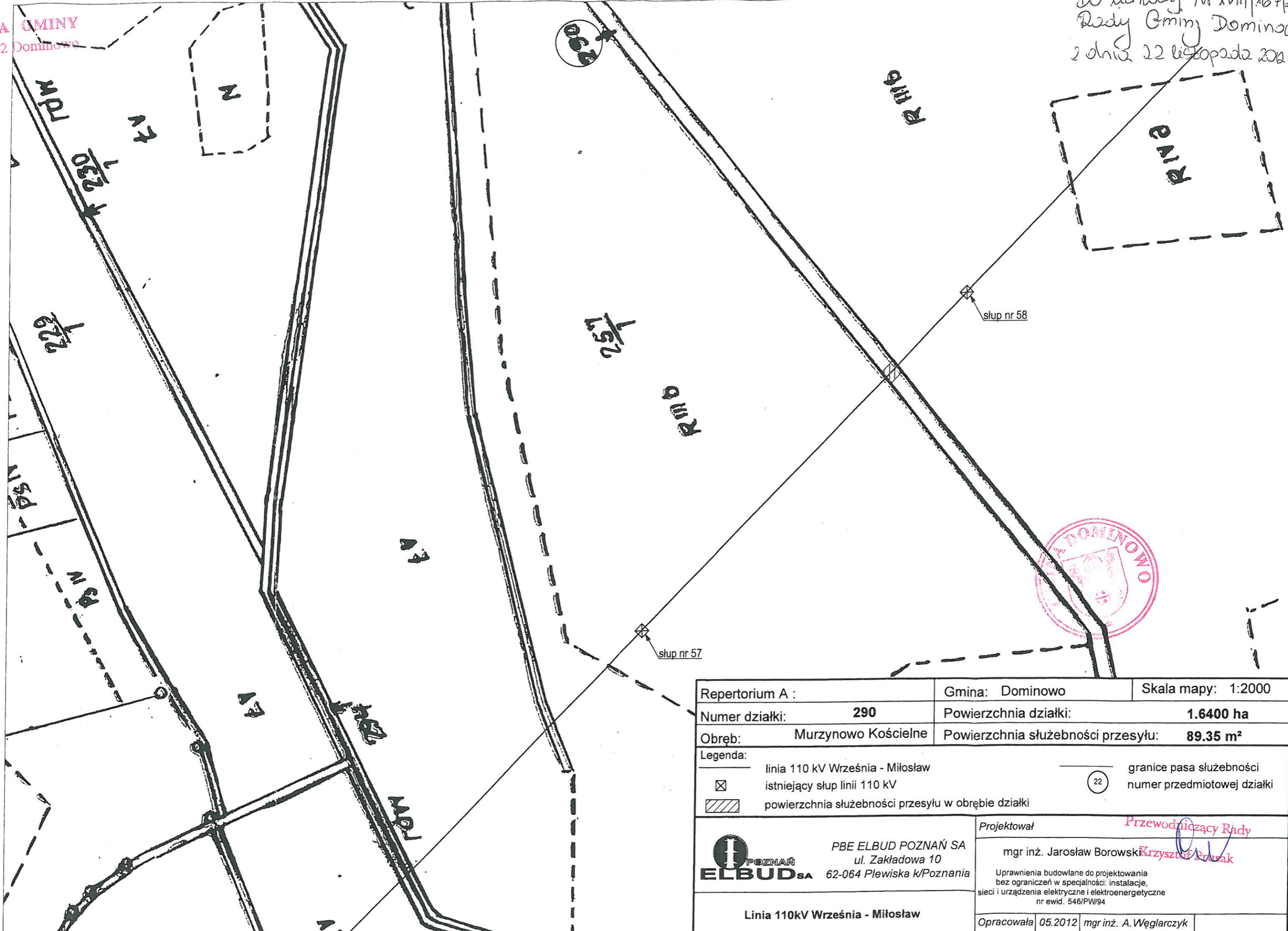
uchwała Nr 11
DO uchwały Nr XVIII/167/P
Rady Gminy Dominowo
z dnia 22 listopada 2020



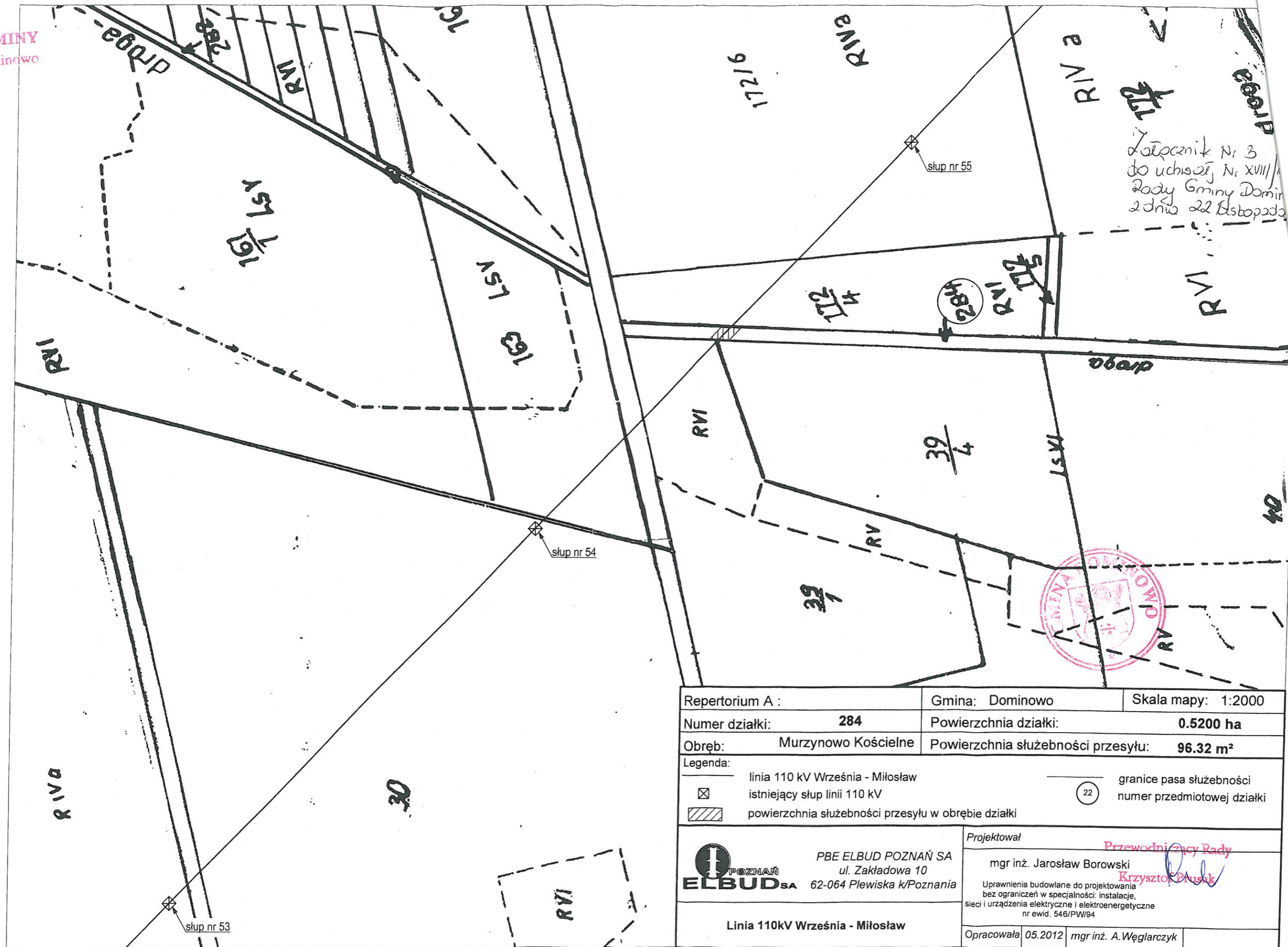
Repertorium A :		Gmina: Dominowo	Skala mapy: 1:2000
Numer działki:	283	Powierzchnia działki:	1.9600 ha
Obręb:	Murzynowo Kościelne	Powierzchnia służebności przesyłu:	131.64 m ²
Legenda:			
	linia 110 kV Września - Miłosław		granice pasa służebności
	istniejący słup linii 110 kV		numer przedmiotowej działki
	powierzchnia służebności przesyłu w obrębie działki		
	PBE ELBUD POZNAŃ SA ul. Zakładowa 10 62-064 Plewiska k/Poznania	Projektował mgr inż. Jarosław Borowski Uprawnienia budowlane do projektowania bez ograniczeń w specjalności: instalacje, sieci i urządzenia elektryczne i elektroenergetyczne nr ewid. 546/PW/94	Przewodniczący Rady Krzysztof Jurasak
Linia 110kV Września - Miłosław		Opracowała 05.2012 mgr inż. A. Węglarczyk	

ADA GMINY
-012 Dominowo

Załącznik Nr 2
Do uchwały Nr XVIII/167/20
Rady Gminy Dominowo
z dnia 22 listopada 2020 r.



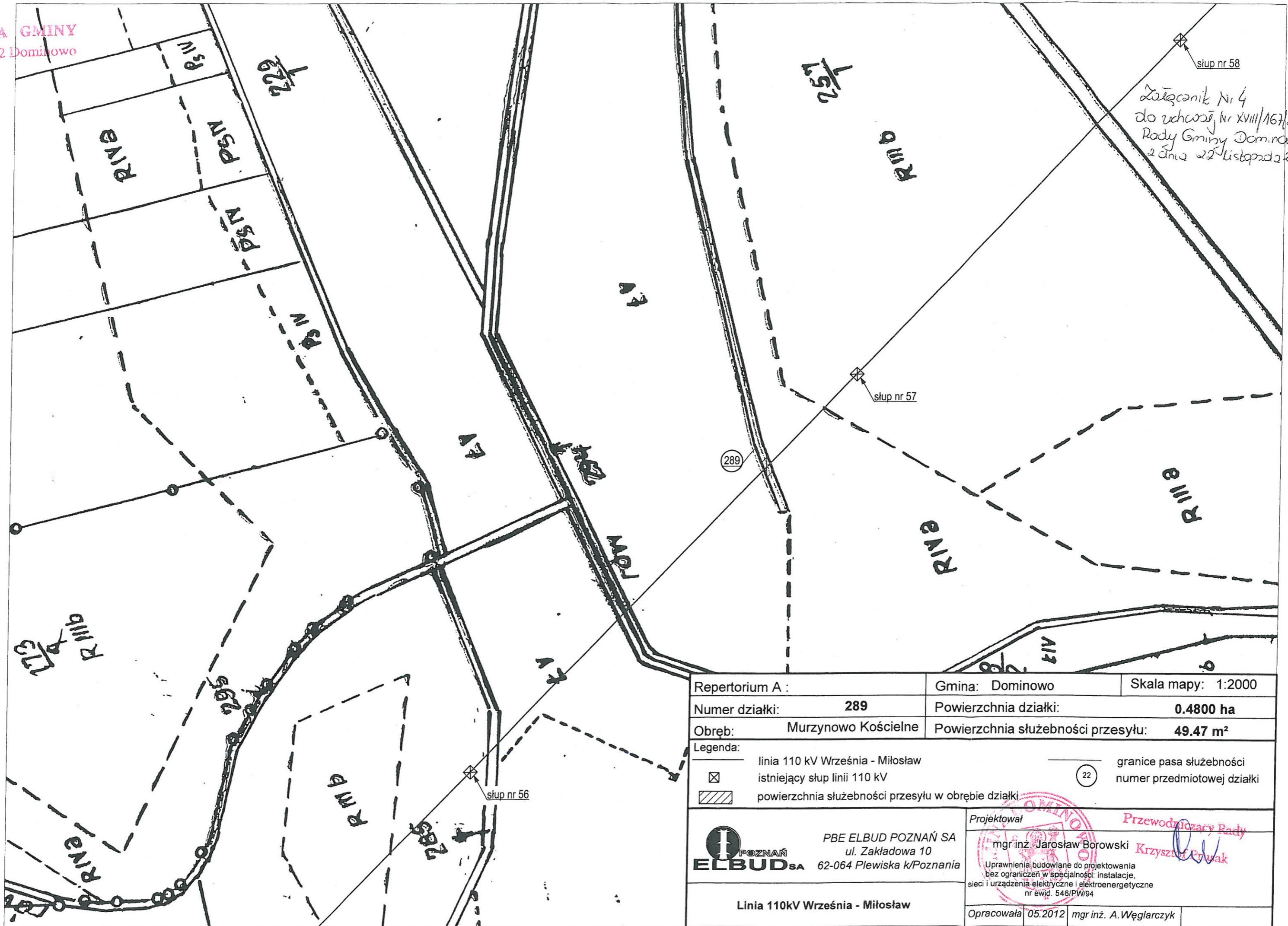
Repertorium A :	Gmina: Dominowo	Skala mapy: 1:2000	
Numer działki: 290	Powierzchnia działki: 1.6400 ha		
Obręb: Murzynowo Kościelne	Powierzchnia służebności przesyłu: 89.35 m²		
Legenda:			
	linia 110 kV Września - Mitosław		granice pasa służebności
	istniejący słup linii 110 kV		numer przedmiotowej działki
	powierzchnia służebności przesyłu w obrębie działki		
 PBE ELBUD POZNAŃ SA ul. Zakładowa 10 62-064 Plewiska k/Poznania		Projektował Przewodniczący Rady mgr inż. Jarosław Borowski Krzysztof Prusak Uprawnienia budowlane do projektowania bez ograniczeń w specjalności: instalacje, sieci i urządzenia elektryczne i elektroenergetyczne nr ewid. 546/PW/94	
Linia 110kV Września - Mitosław		Opracowała 05.2012 mgr inż. A. Węglarczyk	



Załącznik Nr 3
do uchwały Nr XVIII/19
Rady Gminy Dominowo
z dnia 22 listopada 2012 r.



Repertorium A :	Gmina: Dominowo	Skala mapy: 1:2000
Numer działki: 284	Powierzchnia działki: 0.5200 ha	
Obręb: Murzynowo Kościelne	Powierzchnia służebności przesyłu: 96.32 m²	
Legenda:		
linia 110 kV Września - Miłosław	istniejący słup linii 110 kV	granice pasa służebności
powierzchnia służebności przesyłu w obrębie działki	numer przedmiotowej działki	
 PBE ELBUD POZNAŃ SA ul. Zakładowa 10 62-064 Plewiska k/Poznania	Projektował mgr inż. Jarosław Borowski Przewodniczący Rady Krzysztof Druśak Uprawnienia budowlane do projektowania bez ograniczeń w specjalności: instalacje, sieci i urządzenia elektryczne i elektroenergetyczne nr ewid. 546/PW/94	
Linia 110kV Września - Miłosław		Opracowała 05.2012 mgr inż. A. Węglarczyk



Załącznik Nr 4
do uchwały Nr XVIII/167/2
Rady Gminy Dominowo
z dnia 22 listopada 2012 r.

Repertorium A :	Gmina: Dominowo	Skala mapy: 1:2000
Numer działki: 289	Powierzchnia działki: 0.4800 ha	
Obręb: Murzynowo Kościelne	Powierzchnia służebności przesyłu: 49.47 m²	

Legenda:

	linia 110 kV Września - Miłosław istniejący słup linii 110 kV		granice pasa służebności numer przedmiotowej działki
	powierzchnia służebności przesyłu w obrębie działki		

 PBE ELBUD POZNAŃ SA ul. Zakładowa 10 62-064 Plewiska k/Poznania	Projektował mgr inż. Jarosław Borowski Przewodniczący Rady Krzysztof Pławak
	Uprawnienia budowlane do projektowania bez ograniczeń w specjalności instalacji, sieci i urządzeń elektrycznych i elektroenergetycznych nr ewjd. 546/PW/94
Linia 110kV Września - Miłosław	Opracowała 05.2012 mgr inż. A. Węglarczyk