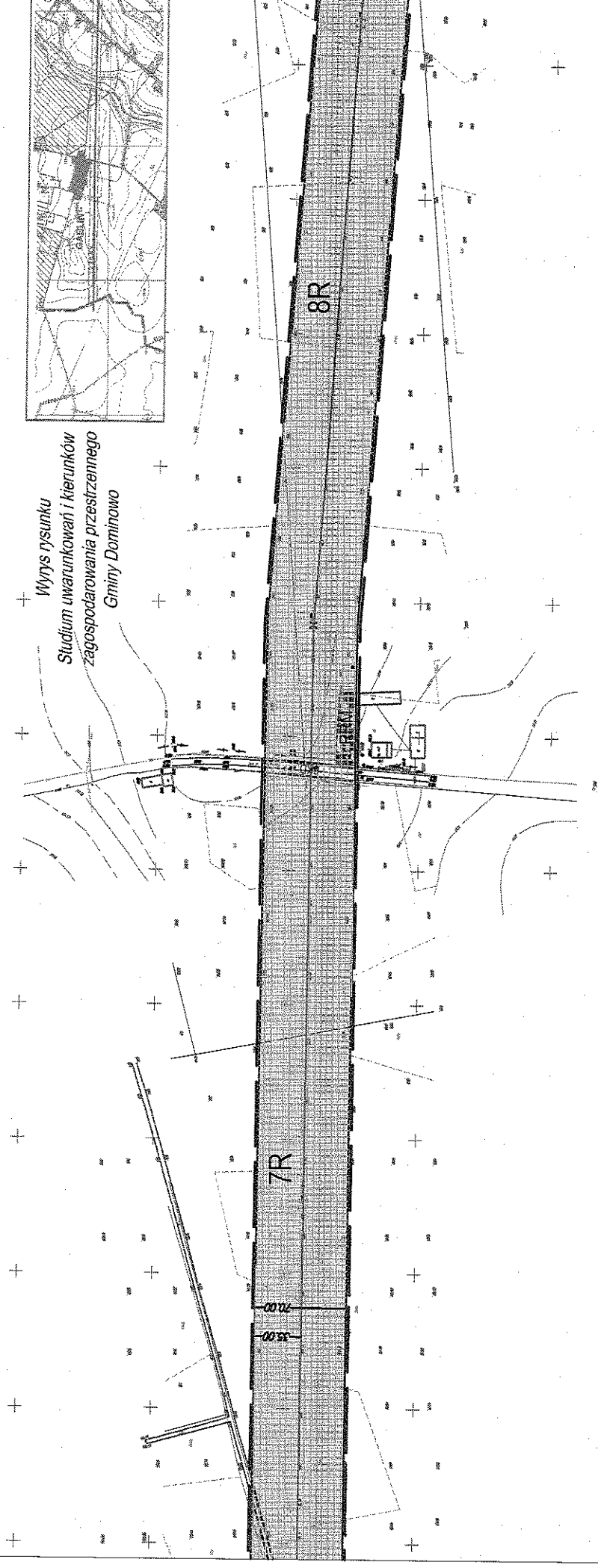
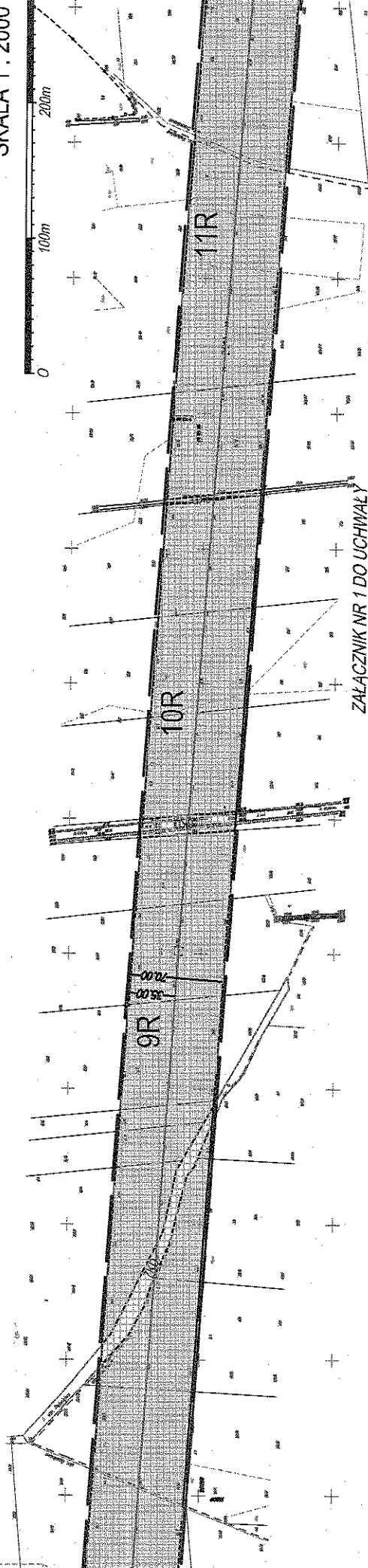
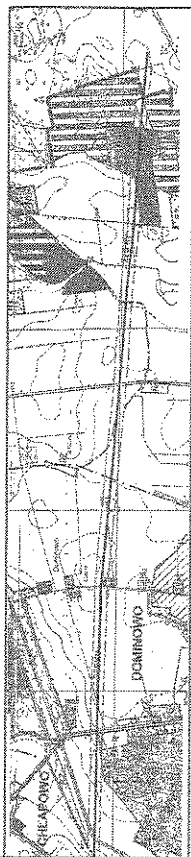


Wzrys rysunku
Studium uwarunkowań i kierunków
zagospodarowania przestrzennego
Gminy Dominowo



**MIEJSCOWY PLAN ZAGOSPODAROWANIA FUNKCYJONALNEGO
DWUTOROWEJ, NAPOWIERZNIOWEJ LINII ELEKTRYCZNEJ
KROMOLICE - PAŃNÓW, NA TERENIE GMIN
GABLIN, CHŁĄPOWO, DOMINOWO, POŚCIBÓW**

SKALA 1 : 2000



ZALĄCZNIK NR 1 DO UCHWAŁY

NRXXXIII/198/2010

RADY GMINY W DOMINOWIE Z

DNIA 29.06.2010r.

OPUBL. W DZ.URZ.WOJ.WŁKP.

NR...Z DN.....POZ...

PRZESTRZENNEGO TERENU KTRONERGETYCZNEJ 400kV MINY DOMINOWO, OBRĘBY: ŚWIĄTNE I ORZESZKOWO

0



OZNACZENIA GRAFICZNE
GRANICE OBSZARU OBJĘTEGO PLANEM
LINIA ROZGRANICZAJĄCA TEREN O RÓŻNYM PRZEZNACZENIU LUB RÓŻNYCH ZASADACH ZAGOSPODAROWANIA



- OŚ LINII 400kV
- PAS TECHNOLOGICZNY LINII 400kV
- TERENY ROLNICZE
- TERENY ZABUDOWY ZAGRODOWEJ W GOSPODARSTWIE ROLNYM
- TERENY ZABUDOWY GOSPODARZEJ ZWIĄZANEJ Z GOSPODARSTWEM ROLNYM
- TERENY OBSŁUGI PRODUKCJI W GOSPODARSTWIE ROLNYM
- TERENY SPORTU I REKREACJI
- TERENY DRÓG PUBLICZNYCH
- TERENY WÓD POWIERZCHNIOWYCH ŚRÓDLĄDOWYCH
- TERENY RÓŻNE
- LASY

ITP BIURO INWESTYCJI I TECHNOLOGII I PLANOWANIA PRZESTRZENNEGO SP. Z O.O.	
GŁÓWNY PROJEKTANT:	mgr inż. IWOŃA MONKIEWICZ szkolnik.zoiu@iitp.pl
PROJEKTANT:	mgr inż. EWA MENDEL 270@sk.zoiu@iitp.pl
	mgr inż. arch. RENATA ZAGHARCZYK mgr inż. MONIKA SKRZYŹCZAK mgr inż. FILIP SOKOŁOWSKI lekt. arch. SZYMON KOBERSKI mgr inż. KAROL WALDMANN mgr inż. TOMASZ WOJCIĘCHOWSKI

