





województwo: podlaskie
 Powiat: wysokomazowiecki
 Gmina: Czyżew
 Obręb: Siemna Pierce
 Nr ark. mapy: 254.244.013

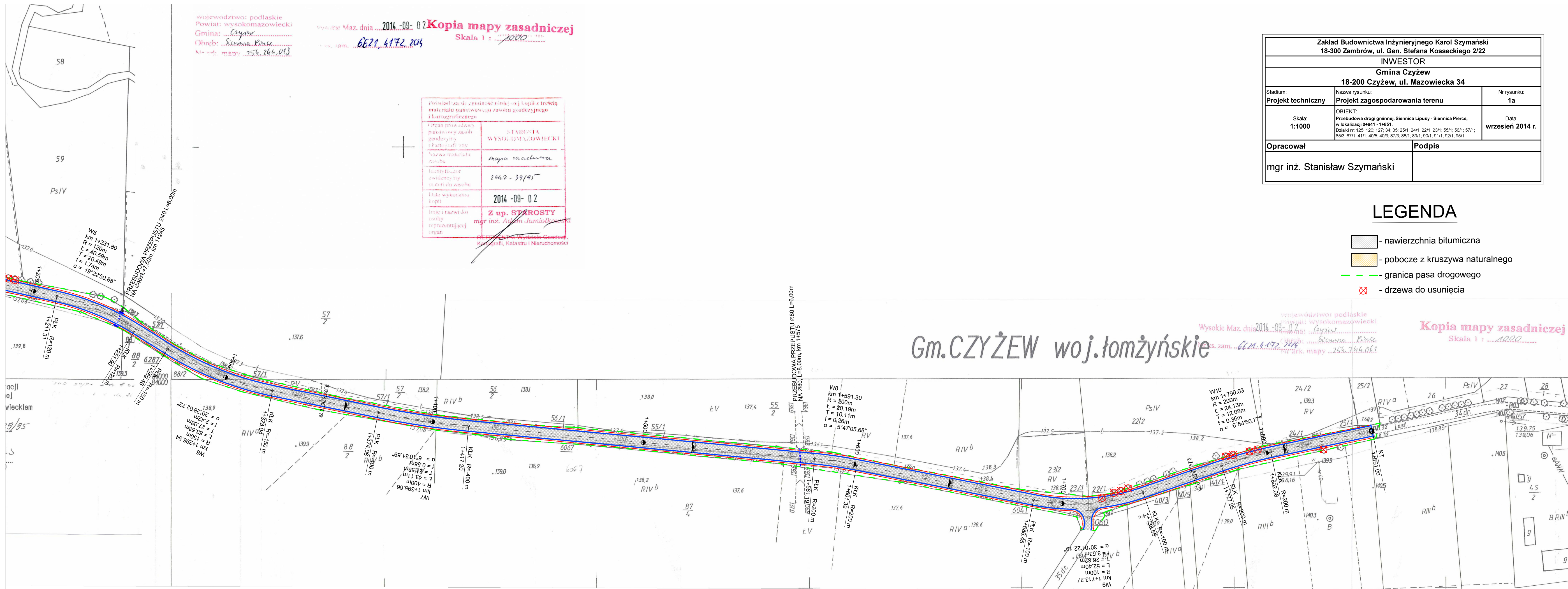
Wysokie Maz. dnia 2014-09-02
 Kopia mapy zasadniczej
 Skala 1:1000
 Nr ark. mapy: 6621.4172.204

| | |
|--|--|
| Prowadząc się zgodnie z treścią kopii z treścią materiału nastawowego zasobu geodezyjnego i kartograficznego | |
| Organ prowadzący państwowy zasób geodezyjny i kartograficzny | STAROSTA WYSOKOMAZOWIECKI |
| Nazwa materiału zasobu | mapa zasadnicza |
| Identyfikator ewidencyjny materiału zasobu | 2447-39/91 |
| Data wykonania kopii | 2014-09-02 |
| Imię i nazwisko osoby reprezentującej organ | Z up. STAROSTY mgr inż. Adam Jamiołkowski |

| | | |
|--|--|---------------------------|
| Zakład Budownictwa Inżynieryjnego Karol Szymański 18-300 Zambrów, ul. Gen. Stefana Kosceckiego 2/22 | | |
| INWESTOR | | |
| Gmina Czyżew 18-200 Czyżew, ul. Mazowiecka 34 | | |
| Stadium: Projekt techniczny | Nazwa rysunku: Projekt zagospodarowania terenu | Nr rysunku: 1a |
| Skala: 1:1000 | OBIEKT: Przebudowa drogi gminnej, Siemna Lipusy - Siemna Pierce, w lokalizacji 0+641 - 1+851. Działy nr: 125, 126, 127, 34, 35, 25/1, 24/1, 22/1, 23/1, 55/1, 56/1, 57/1, 65/3, 67/1, 41/1, 40/5, 40/3, 87/3, 88/1, 89/1, 90/1, 91/1, 92/1, 95/1 | Data: wrzesień 2014 r. |
| Opracował | | Podpis |
| mgr inż. Stanisław Szymański | | |

LEGENDA

-  - nawierzchnia bitumiczna
-  - pobocze z kruszywa naturalnego
-  - granica pasa drogowego
-  - drzewa do usunięcia



Gm. CZYŻEW woj. łomżyńskie

województwo: podlaskie
 Powiat: wysokomazowiecki
 Gmina: Czyżew
 Obręb: Siemna Pierce
 Nr ark. mapy: 254.244.063
 Wysokie Maz. dnia 2014-09-02
 Kopia mapy zasadniczej
 Skala 1:1000
 Nr ark. mapy: 6621.4172.204