


















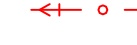




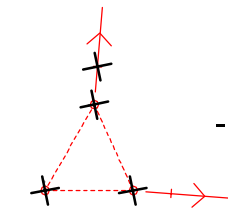
LEGENDA:

PROJEKTOWANE:

-  - nawierzchnia bitumiczna
-  - nawierzchnia z betonowej kostki brukowej na zjazdach
-  - nawierzchnia z betonowej kostki brukowej na chodnikach
-  - krawężnik betonowy
-  - krawężnik betonowy obniżony
-  - obrzeże betonowe
-  - projektowana kanalizacja deszczowa ze studniami rewizyjnymi (D1, D2...)
-  - wpust uliczny przykanalikiem (W1, W2...)
-  - projektowana kanalizacja sanitarna ze studniami rewizyjnymi (S1, S2...)
-  - projektowana sieć wodociągowa
-  - projektowany energetyczny kable doziemny YAKX 4x35mm²
-  - projektowany słup oświetleniowy
-  - projektowany słup Sn

ISTNIEJĄCE:

-  - istn. granica pasa drogowego / granica działek
-  - istn. sieć wodociągowa
-  - istn. kanalizacja sanitarna
-  - istn. kable telekomunikacyjne
-  - istn. linia napowietrzna telekomunikacyjna
-  - istn. linia napowietrzna energetyczna/oświetleniowa
-  - istn. linia napowietrzna Sn
-  - istn. kable energetyczne
-  - istn. słup Sn tójnożny do likwidacji

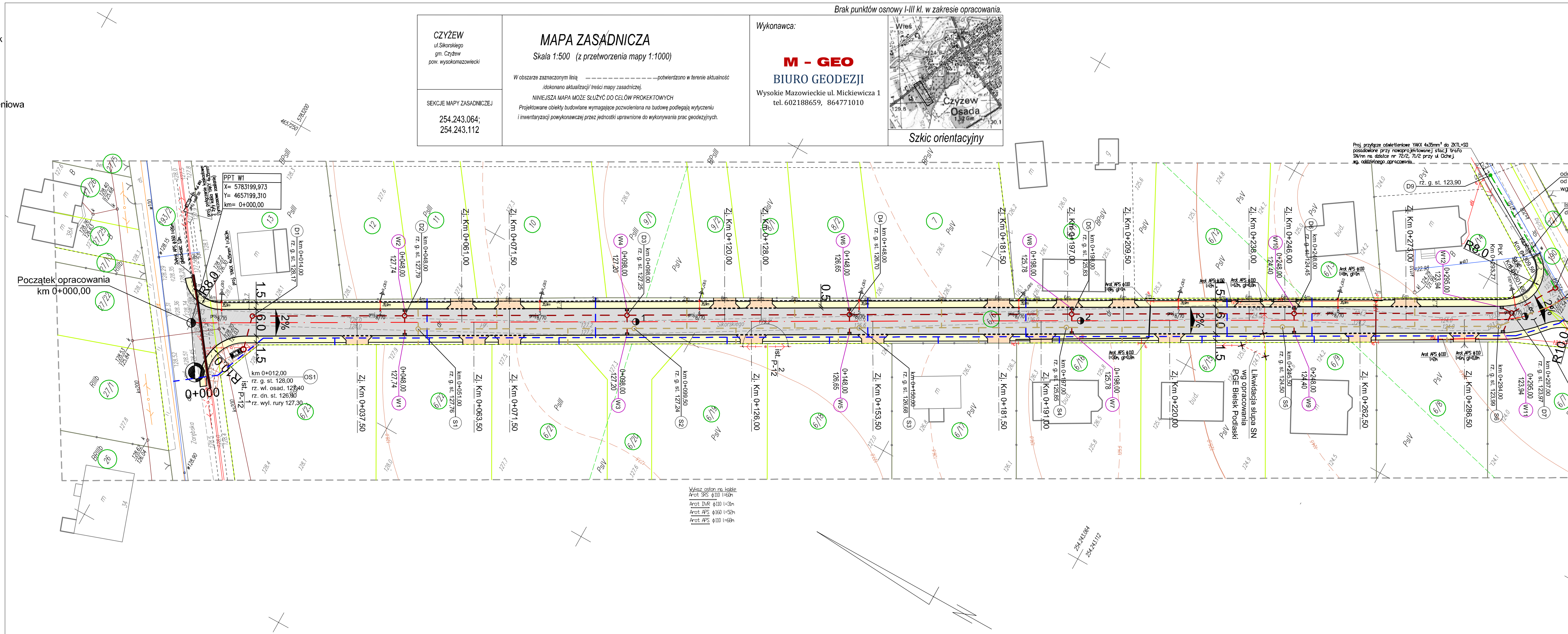


Adres obiektu		województwo podlaskie, gmina Czyżew, m. Czyżew	
Stadium		PROJEKT BUDOWLANY	
Nazwa projektu		Przebudowa ul. Sikorskiego w miejscowości Czyżew od km 0+000,00 do km 0+310,00.	
Tytuł rysunku		Projekt zagospodarowania terenu	
		Skala 1:500	
		Data 26.06.2012	
		Zal. nr/ark. 2	
Projektant		Sprawdzający	
Branża		DROGI	
Branża		ENERGETYCZNA	
mgr inż. Walenty Wiśniewski Lom. 1/87			
Branża			

STAROSTWO POWIATOWE W WYSOKIM MAZOWIECZYM
Powiatowy Główny Dokumentacji
Geodezyjnej i Kartograficznej
W obszarze oznaczonym linią - potwierdzono w terenie aktualność
dokonano aktualizacji treści mapy zasadniczej.
NINIEJSZA MAPA MOŻE SŁUżyć DO CELÓW PROJEKTOWYCH
Projektowane obiekty budowlane wymagające pozwolenia na budowę podlegają wytyczeniu
i inwentaryzacji powykonawczej przez jednostki uprawnione do wykonywania prac geodezyjnych.

Wysokie Maz. 2012-02-28
dn. 2012-10-20

Z up. STANOSTY
mgr Teresa Danusia Lapińska
Inspektor w Wydziale Geodezji,
Kartografii, Katastru i Geoinformacji



Brak punktów osnowy I-III kl. w zakresie opracowania.



Szczegółowy

CZYŻEW
ul. Sikorskiego
gm. Czyżew
pow. wysokomazowiecki

MAPA ZASADNICZA
Skala 1:500 (z przetworzenia mapy 1:1000)

W obszarze zaznaczonym linią - potwierdzono w terenie aktualność
dokonano aktualizacji treści mapy zasadniczej.
NINIEJSZA MAPA MOŻE SŁUżyć DO CELÓW PROJEKTOWYCH
Projektowane obiekty budowlane wymagające pozwolenia na budowę podlegają wytyczeniu
i inwentaryzacji powykonawczej przez jednostki uprawnione do wykonywania prac geodezyjnych.

SEKCJE MAPY ZASADNICZEJ
254.243.064;
254.243.112

Wykonawca:
M - GEO
BIURO GEODEZJI
Wysokie Mazowieckie ul. Mickiewicza 1
tel. 602188659, 864771010

Wskaz osłon na kable:
Arot SRS φ110 l=60m
Arot DVR φ110 l=30m
Arot APS φ160 l=53m
Arot APS φ110 l=66m

254.243.064
254.243.112