


Adres obiektu	województwo podlaskie, gmina Czyżew, m. Czyżew		
Stadium	PROJEKT BUDOWLANY		
Nazwa projektu	Przebudowa ul. Sikorskiego w miejscowości Czyżew od km 0+000,00 do km 0+310,00.		
Branża	SANITARNA	Skala 1:100/1000	
Tytuł rysunku	Sieć kanalizacji deszczowej. Profil podłużny.	Data 09.07.2012	Zał.nr/ark. 6
Stanowisko	Imię i Nazwisko	Nr uprawnień	Podpis
Projektant	mgr inż. Sylwia Kozłowska-Kaliś	PDL/0092/PWOS/04	
Współpraca	inż. Mariusz Kaliś		
Sprawdzający	mgr inż. Krzysztof Duda	Lom -42	

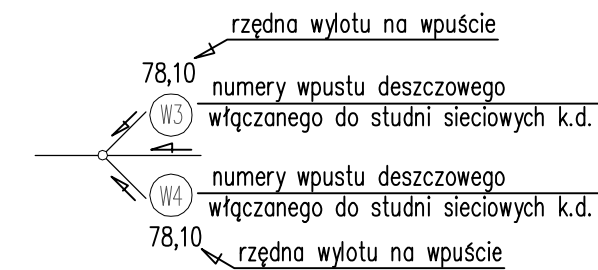
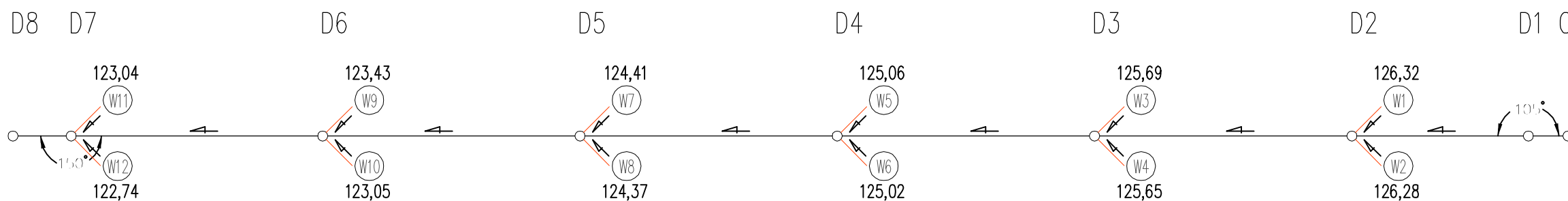


1:100
Skala
1:1000

Rzędna p.p.117.00 m.n.p.m.

Rzędna terenu istn./proj.	123.90 123.90	123.90 123.90	124.40 124.45	125.80 125.83	126.60 126.70	127.05 127.25	127.80 127.79	128.20 128.17	128.20 128.00
Rzędna dna rurociągu	122.71	122.77	123.01	124.33	124.98	125.61	126.24	126.67	127.30
Zagłębienie istn./proj.	1.19	1.13	1.39	1.47	1.62	1.44	1.56	1.53	0.90
Spadek / Średnica, materiał	i=0.5% 0.315m Pvc		i=2.7% 0.315m Pvc		i=1.3% 0.315m Pvc			i=8.2% 0.315m Pvc	
Odległości	0.00 11.3	11.30 48.9	60.20 50.0	110.20 50.0	160.20 50.0	210.20 50.0	260.20 50.0	294.50 34.3	302.20 7.7

Oznaczenia



PROFIL PODŁUŻNY
SIECI KANALIZACJI DESZCZOWEJ
- skala 1:1000/1:100 -

