



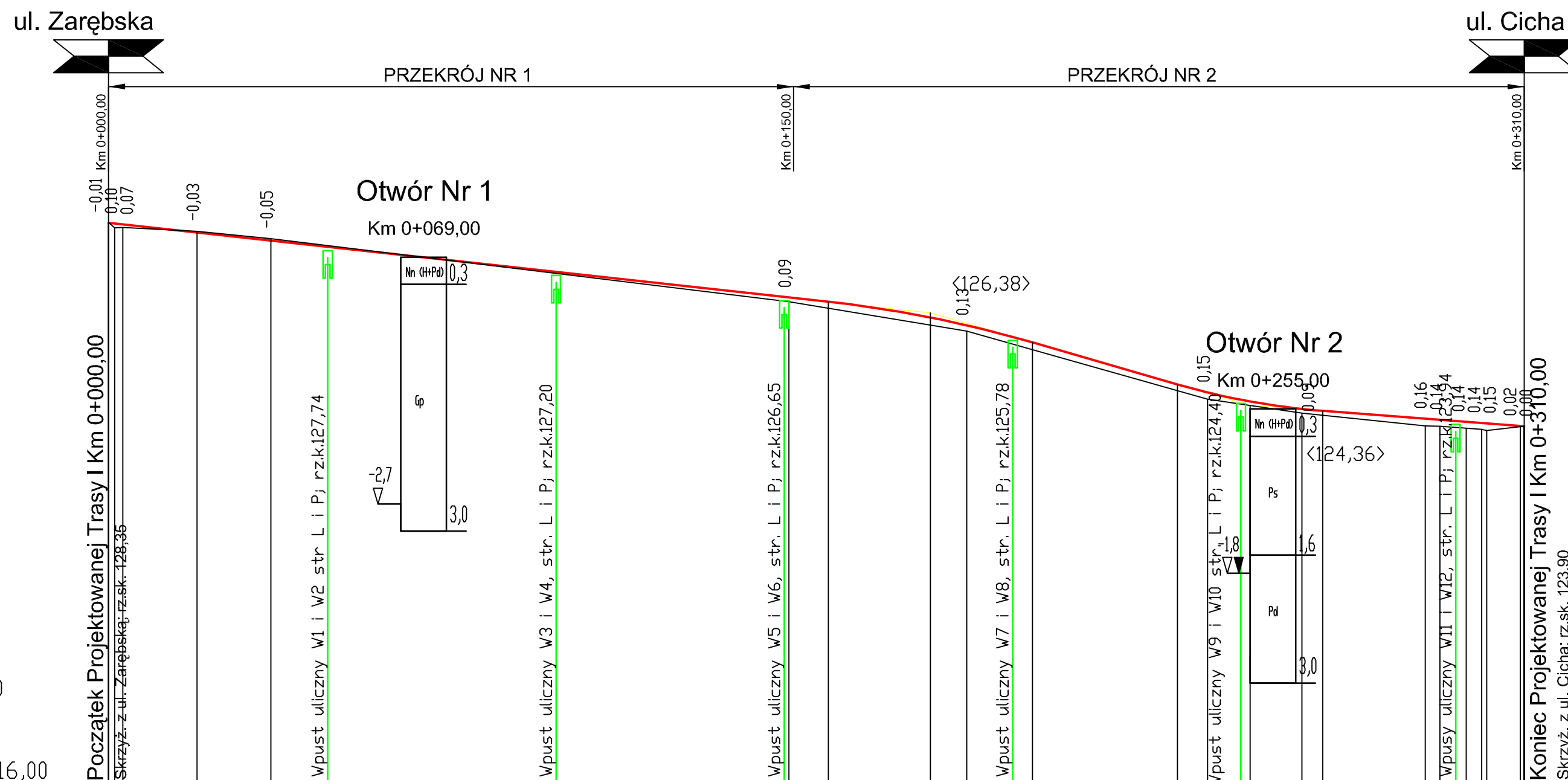


Przekrój podłużny ul. Sikorskiego w Czyżewie od km 0+000,00 do km 0+310,00

LEGENDA

Skrzyżowania z drogami bocznymi:

-  - w prawo
-  - w lewo
-  - niweleta
-  - wpust uliczny



Skala pionowa 1:100
Skala pozioma 1:1000

PP=116,00

RZĘDNE NIWELETY	128,35 128,34 128,32	128,14	127,96	127,82	127,28	126,73 126,72	126,62	126,11	125,86 125,73	124,82	124,64 124,48	124,28 124,24	124,07 124,04 124,02	123,94 124,00 123,97 123,96 123,91 123,90		
ELEMENTY NIWELETY	$I = -1,094\%$ $L = 157,62m$															
RZĘDNE TERENU	128,36 128,24 128,25	128,17	128,01			126,63		125,98		124,49	124,19		123,91 123,90	123,86 123,83 123,81 123,89		
ELEMENTY TRASY W PLANIE	$L = 293,77 m$															
ODLEGŁOŚCI	0,00 1,36 3,13	19,42	35,57	48,00	98,00	48,00 49,04	57,62	80,00	87,92	98,00 2,37	34,12 40,72	48,00 50,00	61,31 65,89	88,33 91,61 93,77 95,00	97,33 0,74 1,82 9,59	10,00
KILOMETRY I HEKTOMETRY	0				1					2					3	

Adres obiektu	województwo podlaskie, gmina Czyżew, m. Czyżew		
Stadium	PROJEKT BUDOWLANY		
Nazwa projektu	Przebudowa ul. Sikorskiego w miejscowości Czyżew od km 0+000,00 do km 0+310,00.		
Branża	DROGI	Skala 1:100/1000	
Tytuł rysunku	Przekrój podłużny		Data 09.07.2012 Zal. nr/ark. 3
Stanowisko	Imię i Nazwisko	Nr uprawnień	Podpis
Projektant	mgr inż. Piotr Żabicki	PDL/0031/POOD/11	
Współpraca	mgr inż. Wojciech Borzuchowski	UAN.II.7342-74/93	
	mgr inż. Piotr Dobrzyński		
Sprawdzający	mgr inż. Anna Borzuchowska	UAN.II.7342-110/94	