













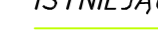









LEGENDA:

PROJEKTOWANE:

-  - nawierzchnia bitumiczna
-  - nawierzchnia z betonowej kostki brukowej na zjazdach
-  - nawierzchnia z betonowej kostki brukowej na chodnikach
-  - krawężnik betonowy
-  - krawężnik betonowy obniżony
-  - obrzeże betonowe
-  - projektowana kanalizacja deszczowa ze studniami rewizyjnymi (D1, D2...)
-  - wpust uliczny z przykanalikiem (W1, W2...)
-  - projektowana kanalizacja sanitarna ze studniami rewizyjnymi (S1, S2...)
-  - projektowana sieć wodociągowa
-  - projektowany energetyczny kabel doziemny YAKX 4x35mm²
-  - projektowany słup oświetleniowy
-  - Arot SRS Ø110
-  - Arot DVR Ø110

ISTNIEJĄCE:

-  - istn. granica pasa drogowego / granica działek
-  - istn. sieć wodociągowa
-  - istn. kanalizacja sanitarna
-  - istn. kable telekomunikacyjne
-  - istn. linia napowietrzna telekomunikacyjna
-  - istn. linia napowietrzna energetyczna/oświetleniowa
-  - istn. linia napowietrzna Sn
-  - istn. kable energetyczne

Przed przystąpieniem do budowy inwestor obowiązany jest zapewnić wyznaczenie, przez jednostki uprawnione do wykonywania prac geodezyjnych, ustytuowania uzgodnionych przez ZUDP tras sieci uzbrojenia terenu, a po zakończeniu ich budowy dokonanie geodezyjnych pomiarów powykonawczych przed ich zakryciem i sporządzenie związanej z tym dokumentacji, zgodnie z art. 27 ustawy z dnia 17 maja 1989 roku: "Prawo geodezyjne i kartograficzne" (Dz.U. Nr 30, poz.163).


ZESPÓŁ UZGADNIANIA DOKUMENTACJI PROJEKTOWEJ 18-200 Wysokie Mazowieckie
ul. Ludowa 15A, tel. 75 23 42
Załącznik do opinii ZUDP Nr. 521R.012 z dnia . 2012 . 07 . 0 5

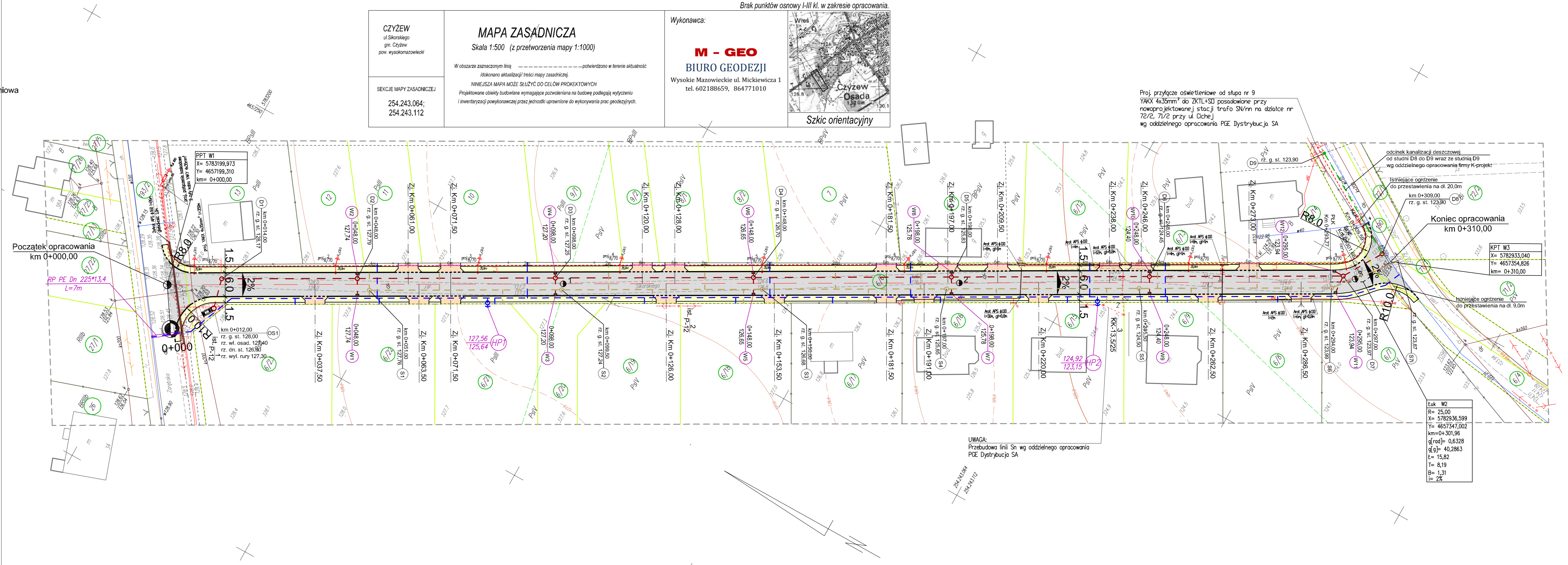
Z up. STAROSTY mgr inż. Przemysław Wyszynski
Przewodniczący Zespołu Uzgadniania Dokumentacji Projektowej

STAROSTWO POWIATOWE W WYSOKIM MAZOWIECKIM
Powiatowy Urząd Dokumentacji Geodezyjnej i Kartograficznej
W obszarze oznaczonym linią - - - - - potwierdzono w terenie aktualność /dokonano aktualizacji/ treści mapy zasadniczej.
NINIEJSZA MAPA MOŻE SŁUżyć DO CELÓW PROJEKTOWYCH
Projektowane obiekty budowlane wymagające pozwolenia na budowę podlegają wytyczeniu i inwentaryzacji powykonawczej przez jednostki uprawnione do wykonywania prac geodezyjnych.
Wysokie Maz. 2012 - 02 - 2 8
dn .

Z up. STAROSTY mgr Teresa Dąbka Lapińska
Inspektor w Wydziale Geodezji, Kartografii, Kintastri i Geoinformacji

Adres obiektu		województwo podlaskie, gmina Czyżew, m. Czyżew	
Stadium		PROJEKT BUDOWLANY	
Nazwa projektu		Przebudowa ul. Sikorskiego w miejscowości Czyżew od km 0+000,00 do km 0+310,00.	
Tytuł rysunku		Projekt zagospodarowania terenu	
		Skala 1:500	
		Data 09.07.2012	Zal. nr.ark. 2
Projektant		Sprawdzający	
Imię i nazwisko nr uprawnień: Branża		Imię i nazwisko nr uprawnień: Branża	
mgr inż. Piotr Zabicki PDL0031/POOD/11		mgr inż. Anna Borzuchowska UAN.IL.7342-11094	
Współpraca			
mgr inż. Wojciech Borzuchowski UAN.IL.7342-7493			
mgr inż. Piotr Dobrzyński			
ENERGETYCZNA			
mgr inż. Walenty Wiśniewski Com.187			
SANITARNA			
mgr inż. Sylwia Kozłowska -Kaśa PDL0092/PWOS/04		mgr inż. Krzysztof Duda Com.42	
Współpraca			
inż. Mariusz Kaśa			

CZYŻEW ul. Sikorskiego gm. Czyżew pow. wysokomazowiecki	MAPA ZASADNICZA Skala 1:500 (z przetworzenia mapy 1:1000) W obszarze zaznaczonym linią - - - - - potwierdzono w terenie aktualność /dokonano aktualizacji/ treści mapy zasadniczej. NINIEJSZA MAPA MOŻE SŁUżyć DO CELÓW PROJEKTOWYCH Projektowane obiekty budowlane wymagające pozwolenia na budowę podlegają wytyczeniu i inwentaryzacji powykonawczej przez jednostki uprawnione do wykonywania prac geodezyjnych.	Wykonawca: M - GEO BIURO GEODEZJI Wysokie Mazowieckie ul. Mickiewicza 1 tel. 602188659, 864771010	 <p>Szkic orientacyjny</p>
SEKCJE MAPY ZASADNICZEJ 254.243.064; 254.243.112	Brak punktów osnowy I-III kl. w zakresie opracowania.		



Proj. przygł. oświetleniowe od słupa nr 9 YAKX 4x35mm² do ZKTL+SD posadowione przy nowoprojektowanej stacji trafo SN/rn na działce nr 72/2, 71/2 przy ul. Cichej wg oddzielnego opracowania PGE Dystrybucja SA

Koniec opracowania km 0+310,00
KPT W3
X= 5782933,040
Y= 4657354,826
km= 0+310,00

Luk W2
R= 25,00
X= 5782936,599
Y= 4657347,002
km=0+301,96
q[rad]= 0,6328
s[g]= 40,2863
L= 15,82
T= 8,19
B= 1,31
I= 2%

UWAGA:
Przebudowa linii Sn wg oddzielnego opracowania PGE Dystrybucja SA

254.243.064
254.243.112