








LEGENDA:

PROJEKTOWANE:

-  - nawierzchnia bitumiczna
-  - nawierzchnia żwirowa na zjazdach

ISTNIEJĄCE:

-  - istn. granica pasa drogowego / granica działek
-  - istn. kable telekomunikacyjne
-  - istn. sieć wodociągowa
-  - istn. linia napowietrzna energetyczna Sn
-  - istn. linia napowietrzna energetyczna Nn

ARKUSZ NR 3

MAPA DO CELÓW PROJEKTOWYCH

SKALA 1: 500

(z przekształcenia skali 1:1000)

obiekt : odcinek drogi gminnej od drogi krajowej nr 63

do drogi wojewódzkiej nr 690

Czyżew Złote Jabłko dz. 99/3,

Stokowo Szerzenie dz. 57

gmina : Czyżew

powiat : wysokomazowiecki

Sakcja mapy zasadniczej : 254.243.124, 254.243.133

Mapa aktualna na dzień : 02.05.2011 r.

Wykonawca : Nr pracy : 4/2011

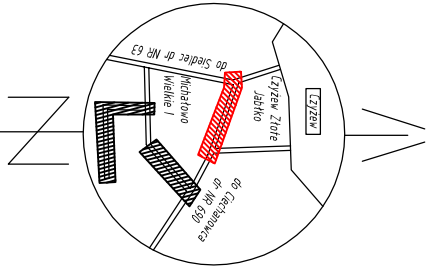
AGENCJA GEODEZYJNO-PRAMNA

Kamila i Robert Samiejscy s.c.

ul. Ks. Amy 8/13, 18-400 ŁOMŻA

tel. 86 218 73 75, kom. 888 969 939

NIP: 718 212 54 77 REGON 200417159




Szkiec arkuszy



ARKUSZ 3


Adres obiektu	województwo podlaskie, gmina Czyżew
Staniam	PROJEKT WYKONAWCZY
Nazwa projektu	Przebudowa drogi gminnej od drogi krajowej N 63 do drogi wojewódzkiej Nr 690 od km 0+032,00 do km 0+820,00
Forma	DRUGI
Tytuł rysunku	Plan sytuacyjny
Stanowisko	linia i niezakończony
Projektant	mgr inż. Piotr Zabłocki
Projektant	mgr inż. Wojciech Borzuchowski
Projektant	mgr inż. Piotr Dobrzyński

W obszarze oznaczonym linią  dokonano aktualizacji treści mapy zasadniczej

Niniejsza mapa może służyć do celów projektowych

Projektowane obiekty, budowane wymagające pozwolenia na budowę podlegają wytyczeniu i inwentaryzacji wykonawczej przez jednostki uprawnione do prac geodezyjnych

UWAGA! Nie wykrywa się istnienia w terenie innych zasobów historycznych lub nie dołączonych do projektu z zastrzeżeniem do inwentaryzacji (ustawa Dz. U. 30/1989, poz. 163)



GEODETJA UPRAWNIENY
mgr inż. Ryszard Samiejski
15151181

