










LEGENDA:

PROJEKTOWANE:

-  - nawierzchnia bitumiczna
-  - nawierzchnia żwirowa na zjazdach
-  - przepust z rur PEHD

ISTNIEJĄCE:

-  - istn. granica pasa drogowego / granica działek
-  - istn. kable telekomunikacyjne
-  - istn. sieć wodociągowa
-  - istn. linia napowietrzna energetyczna Sn
-  - istn. linia napowietrzna energetyczna Sn
-  - istn. linia napowietrzna energetyczna Nn

ARKUSZ NR 2

MAPA DO CELÓW PROJEKTOWYCH

SKALA 1:500

(z przewożenia skali 1:1000)

obiekt : odcinek drogi gminnej od drogi krajowej nr 63

do drogi wojewódzkiej nr 690

Czyżew Złote Jabłko dz. 99/3

Stokowo Szerzenie dz. 57

gmina : Czyżew

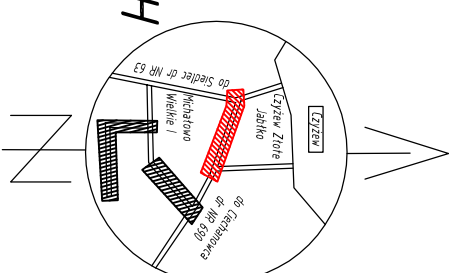
powiat : wysokomazowiecki

Sekcja mapy zasadniczej : 254.24.3.124, 254.24.3.133

Mapa aktualna na dzień : 02.05.2011 r.

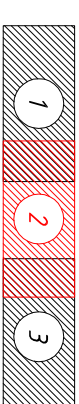
Wykonawca : Nr pracy : 4/2011

AGENCJA GEODEZYJNO-PRAWNA
Kamila i Robert Sarniewscy s.c.
 ul. Ks. Anny 8/13, 18-400 ŁONŻA
 tel: 86 218 73 75, kom: 888 969 939
 NIP: 718 212 54 77 REGON: 200417159



Szkic orientacyjny

Szkic arkuszy




W obszarze oznaczonym linią --- dokonano aktualizacji treści mapy zasadniczej


NIENIECZA MAPA MOŻE SŁUżyć DO CELÓW PROJEKTOWYCH

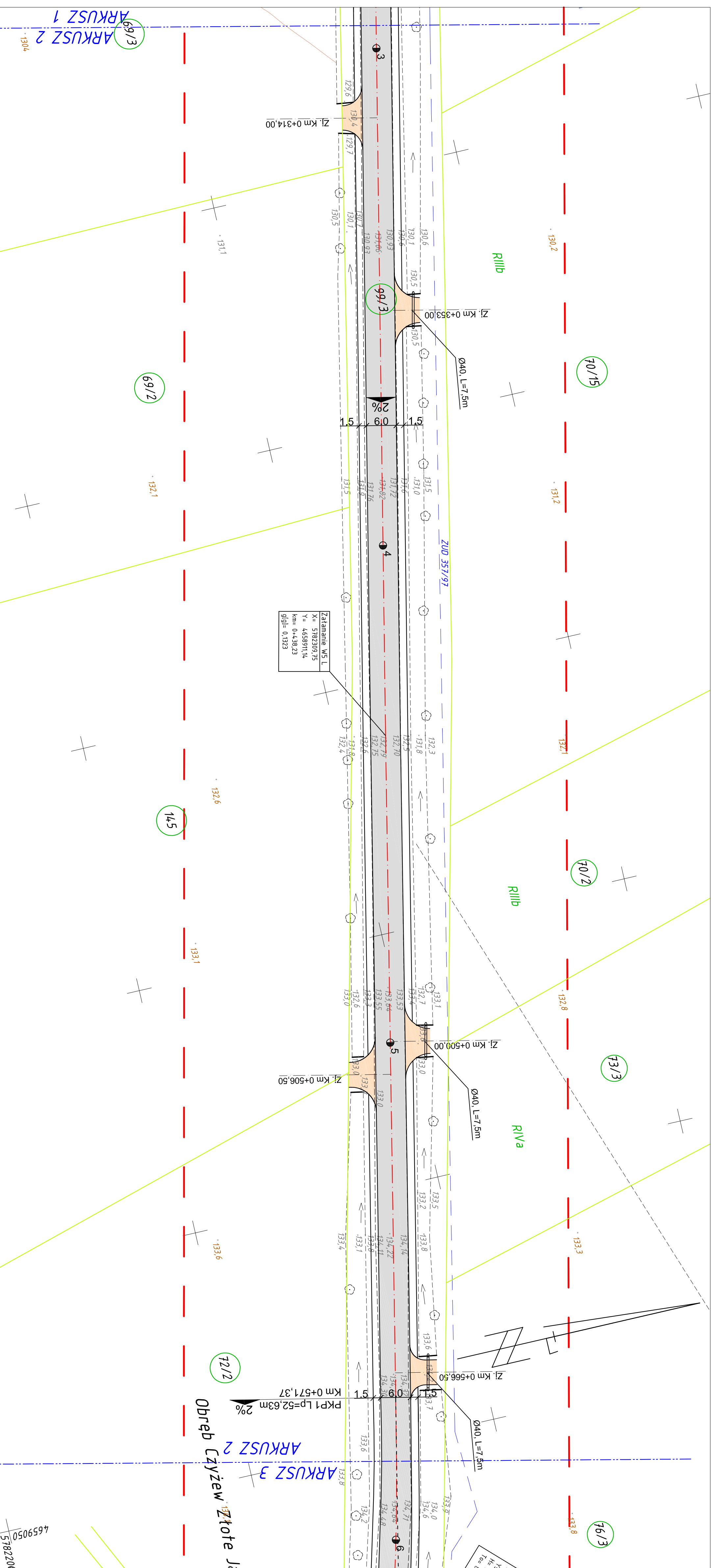
Projektowane obiekty budowlane wymagające pozwolenia na budowę podlegają wytyczeniu i inwentaryzacji powykonalowej przez jednostki uprawnione do prac geodezyjnych.

UWAGA:
 Nie wyklucza się istnienia w terenie innych przewodów, o których brak informacji wynika z zaszczytów historycznych lub nie dopełnienia przepisów zgłoszenia do inwentaryzacji (Ustawa Prawo Geodezyjne i Kartograficzne - Dz. U. 30/1989, poz. 163)

GEODETA UPRAWNIONY
 mgr inż. Robert Sarniewski
 UPRN 21161



Adres obiektu	województwo podlaskie, gmina Czyżew	
Status	PROJEKT WYKONAWCZY	
Nazwa projektu	Przebudowa drogi gminnej od drogi krajowej Nr 63 do drogi wojewódzkiej Nr 690 od km 0+032,00 do km 0+820,00	
Skala	1:500	
Plan sytuacyjny	DROGI	
Data	01.06.2011	Zal. nr 22
Strawisko	Inż. Niżewicko	N. uprawnień
Projektant	mgr inż. Piotr Zabiński	PGU.0003.PP.0001.11
	mgr inż. Wojciech Barczukowski	UW.01.7346.23.04
	mgr inż. Piotr Dobrzyński	



4659050 5182204