






Województwo: podlaskie  
 Powiat: wysokomazowiecki  
 Gmina: Czyżew  
 Obręb: Dmochy Wochy  
 Nr ark. mapy: 154.222.3(4)  
 Wysokość mapy: 62.02.2012  
 Nr ks. zam.: 550/2012

**Legenda:**

-  Granice działek
-  Projektowana krawędź jezdni bitumicznej
-  Projektowana krawędź poboczy zwirowych
-  Projektowany remont istniejącej nawierzchni
-  Projektowane oznakowanie pionowe

**W1 - km 0+010,02**  
 R= 50 m  
 Z= 0,05 m  
 To= 2,21 m  
 $\alpha = 5,64$  g  
 przechyłka daszkowa - 2%

**W2 - km 0+028,78**  
 $\alpha = 95,33$  g

**W3 - km 0+041,03**  
 $\alpha = 58,88$  g

STAROSTWO POWIATOWE W WYKONANIU MAZOWIECKIM  
 Powiatowy Urząd Geodezji i Kartografii  
 Reprodukowane z planu sytuacyjnego  
 Wzrost: 25.07.1994  
 1390-2/94  
 Wynik: Mac.  
 dn: 02.02.2012

STAROSTWO POWIATOWE W WYKONANIU MAZOWIECKIM  
 Powiatowy Urząd Geodezji i Kartografii  
 Wzrost: 25.07.1994  
 1390-2/94  
 Wynik: Mac.  
 dn: 02.02.2012

Z up. STAROSTY  
 mgr Teresa Danuta Lapińska  
 Inspektor Wydziału Geodezji,  
 Kartografii, Maszyn i Nieruchomości

Jednostka projektująca: "DiM Projekt" P.P.W. Dróg i Mostów Leszek Chmielewski 07-410 Ostrołęka ul. Wybickiego 20 kom. 0608-35-88-77 NIP 758-146-34-54 Regon 550744766			
Inwestor:	Gmina Czyżew, ul. Mazowiecka 34, 18-220 Czyżew	Branża:	Drogowa
Nazwa obiektu:	Remont nawierzchni dróg dojazdowych i miejsc postojowych	Stadium:	P.B.
Lokalizacja:	Na dz. o nr ewid. geod. 163, 164/4, 164/5, 191, 190/1, 189/1, 187/1 w msc. Dmochy Wochy	Skala:	1:500
Temat:	Zagospodarowanie terenu przy świetlicy wiejskiej w miejscowości Dmochy Wochy	Data:	Luty 2012 r.
Nazwa rysunku:	PLAN SYTUACYJNY	Rys nr:	2
		Stron:	1
<b>ZESPÓŁ PROJEKTOWY</b>			
Funkcja	Imię i nazwisko	Nr uprawnień	Podpis
b. drogowy projektant	mgr inż. Leszek Chmielewski	6694/Os	
asystent proj.	tech. Tomasz Tyszcza		