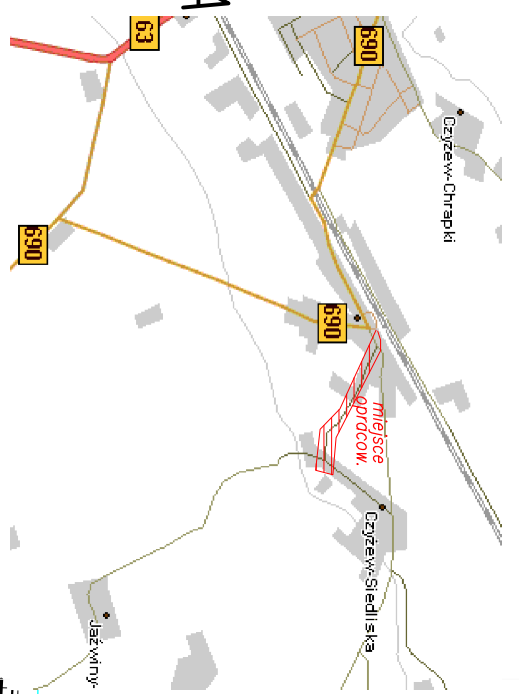


MAPA

SYTUACYJNO – WYSOKOŚCIOWA  
(do celów projektowych)  
skala 1:500

Wies. CZYZEW STACJA  
CZYŻEW SIEDLISKA  
gm. CZYZEW OSADA  
pow. wysokomazowiecki  
Ark. Nr 2 (2)



SZKIC ORIENTACYJNY

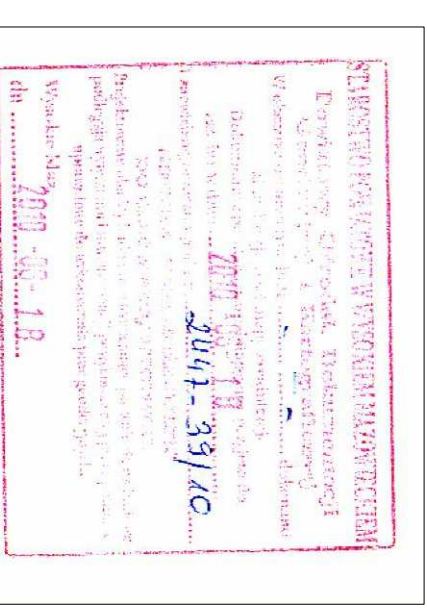
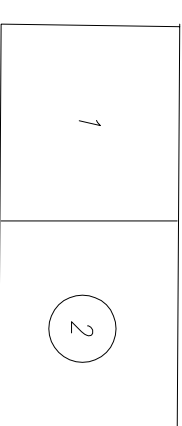
Niniejszą mapę sporządzono na podstawie materiałów archiwalnych i pomiaru uzupełniającego wykonanego w maju 2010 roku. Skądle mapy: 254.243.081, 082  
Mapa aktualna na dzień 27.05.2010  
Leczenie dn. 14.06.2010

W granicach opracowania znajdują się następujące punkty osnowy III klasy podlegające ochronie: BRKAK

Nie wklucza się istnienia w terenie innych przewodów, o których brak informacji wynika z zasobów historycznych lub niedopełniono przepisów zgłoszenia do inwentaryzacji (Ustawa Prawo Geodezyjne i Kartograficzne – Dz.U.30/1989 poz.163)

Wykonawca:  
USŁUGI GEODEZYJNE I PROJEKTOWE  
Henryk Grygo  
ul. Szosa Zamkowa 1/27  
18-400 KAMIA  
tel. 608 546 676  
Geodezyjny Urząd  
Henryk Grygo

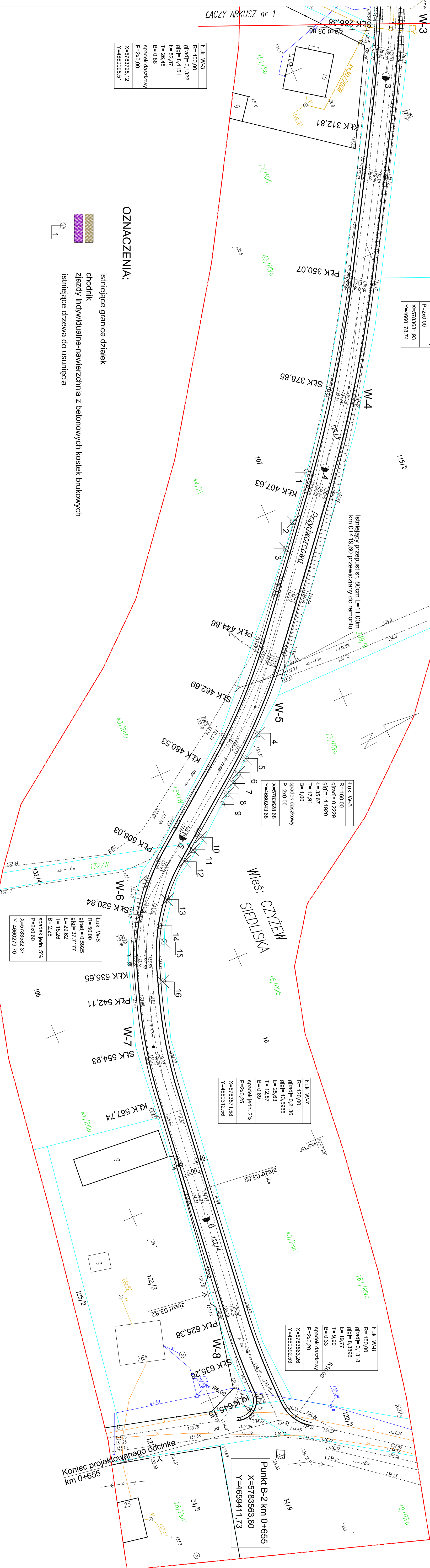
PODDZIAŁ NA ARKUSZE



Z up. STANISŁAW  
Magdalena Janina Kapuścińska  
Inżynier geodezyjny  
Kamień, ul. Szosa Zamkowa 1/27

PROJEKT ZAGOSPODAROWANIA TERENU  
SKALA 1:500

PROJEKT WYKONAWCZY	
OBIEKT:	Przebudowa ulicy/Przydrożnicowej w Czyżewie w km 0+000-0+655
RYSUNEK:	Projekt zagospodarowania terenu
INWESTOR:	Gmina Czyżew Osada
PROJEKTANT:	Podpis:
mgr inż. Dariusz Landziszak upr.proj.inż.LDM-59	RYSUNEK: 2/2
DATA:	2010



LUK W-3	R= 4000,00
g(raf)= 0,1322	
g(ig)= 8,4151	
L= 52,87	
T= 26,48	
B= 0,98	
spadek daszkowy	
P=2x0,00	
X=5783728,12	
Y=4660098,51	

LUK W-4	R= 3500,00
g(raf)= 0,1644	
g(ig)= 10,4883	
L= 57,55	
T= 29,84	
B= 1,19	
spadek daszkowy	
P=2x0,00	
X=5783681,93	
Y=4660178,74	

LUK W-5	R= 1600,00
g(raf)= 0,2229	
g(ig)= 14,1920	
L= 35,67	
T= 17,91	
B= 1,00	
spadek daszkowy	
P=2x0,00	
X=5783828,68	
Y=4660243,68	

LUK W-7	R= 1200,00
g(raf)= 0,2136	
g(ig)= 13,5985	
L= 25,63	
T= 12,87	
B= 0,69	
spadek jedn. 2%	
P=2x0,25	
X=5783571,58	
Y=4660312,56	

LUK W-8	R= 1500,00
g(raf)= 0,1318	
g(ig)= 8,3986	
L= 19,77	
T= 9,90	
B= 0,33	
spadek daszkowy	
P=2x0,20	
X=5783563,26	
Y=4660392,53	

Punkt B-2 km 0+655  
X=5783563,80  
Y=4659411,73

OZNACZENIA:

- istniejące granice działek
- chodnik
- zjazdy indywidualne-nawierzchnia z betonowych kostek brukowych
- istniejące drzewa do usunięcia