

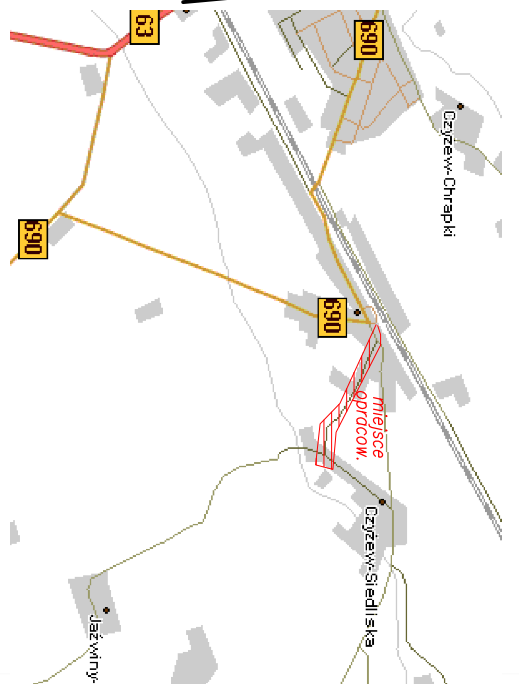
MAPA

SYTUACYJNO – WYSOKOŚCIOWA

(do celów projektowych)

skala 1:500

Wieś: CZYZEW STACJA
 CZYZEW SIEDLISKA
 gm. CZYZEW OSADA
 pow. wysokomazowiecki
 Ark. Nr 1 (2)



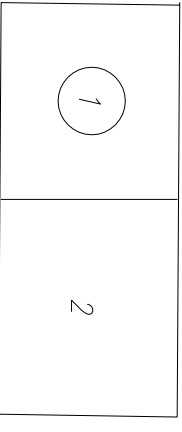
SZKIC ORIENTACYJNY

Niniejszą mapę sporządzono na podstawie materiałów archiwalnych i pomiaru uzupełniającego wykonanego w maju 2010 roku. Sekcje mapy: 254,243,081, 082 Mapa okładowa na dzień 27.05.2010 Lanza dn. 14.06.2010 w granicach określonych linią

W granicach opracowania znajdują się następujące punkty osnowy III klasy podlegające ochronie: BRMK

Wszelkie obiekty budowlane podlegają wyliczeniu przez jednostkę wykonawstwa geodezyjnego lub przez osoby fizyczne posiadające uprawnienia na wykonywanie robót geodezyjnych

PODZIAŁ NA ARKUSZE

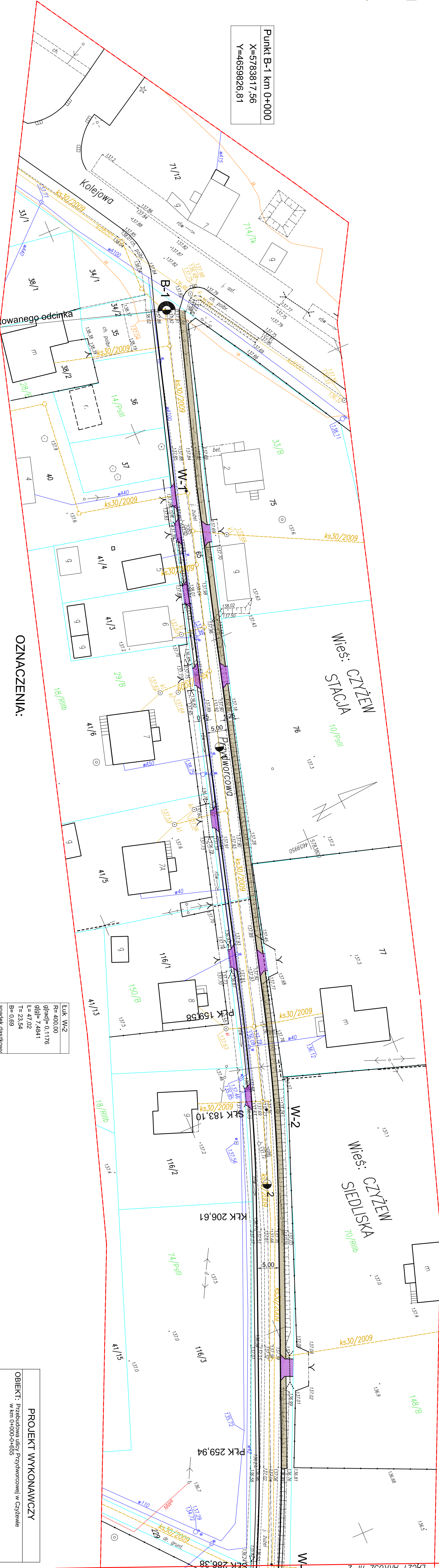


Wykonawca:
 USŁUGI GEODEZYJNE I PROJEKTOWE
 ul. Szosa Zambrska 1/27
 18-400 KONAŃ
 tel. 608 346 676
 Geodezyjne uprawniony:
 Jerzy Brygo

SKŁADNIKA REG. WYKONANIA PRAC PROJEKTYJNYCH
 Wykonawca: **ZETA** 2447-33740
 Projektant: **ZETA** 2447-33740
 Wysokość: **18**

ZETA SIAKISTY
 Inżynier w Wydziale Geodezji
 Katedra Inżynierii Geodezyjnej
 ul. Szosa Zambrska 1/27
 18-400 KONAŃ

PROJEKT ZAGOSPODAROWANIA TERENU
 SKALA 1:500



Punkt B-1 km 0+000
 X=5783817,56
 Y=4659826,81

Początek projektowanego odcinka
 km 0+000

W-2 km 0+041,37
 zakamienie |g|g|=1,32
 X=5783805,60
 Y=4659866,41

OZNACZENIA:

- istniejące granice działek
- chodnik
- zjazdy indywidualne-nawierzchnia z betonowych kostek brukowych
- istniejące drzewa do usunięcia

Luk W-2	R=400,00
g g	= 0,1176
g g	= 7,4841
l=	47,02
T=	23,54
B=	0,69
spadek daszkowy	P=240,00
X=	5783767,43
Y=	4660002,93

PLK 259,94	SK 183,10	SK 286,38	SK 206,61
------------	-----------	-----------	-----------

PROJEKT WYKONAWCZY	
OBIEKT: Przebudowa ulicy Przywólców w Czyżewie w km 0+000-0+655	
RYSUJĄCY:	Projekt zagospodarowania terenu
INWESTOR:	Gmina Czyżew Osada
PROJEKTANT:	Podpis:
mgr inż. Dariusz Landziszak	RYSUJĄCY:
mgr inż. Dariusz Landziszak	DATA:
	2010