

**Uchwała Nr XXXIII/247/2014
Rady Gminy Czerwonka
z dnia 7 sierpnia 2014**

**w sprawie zatwierdzenia „Planu Odnowy Miejscowości Dąbrówka na lata 2014 -
2021”**

Na podstawie art. 18 ust. 2 pkt 15 ustawy z dnia 8 marca 1990 r. o samorządzie gminnym (Dz. U. z 2013 r. poz. 594, z późn. zm.), § 10 ust. 2 pkt 2 lit. b Rozporządzenia Ministra Rolnictwa i Rozwoju Wsi z dnia 14 lutego 2008 r. w sprawie szczegółowych warunków i trybu przyznawania pomocy finansowej w ramach działania „Odnowa i rozwój wsi” objętego Programem Rozwoju Obszarów Wiejskich na lata 2007 – 2013, (Dz.U. z 2013 r. poz.501 z późn. zm) Rada Gminy Czerwonka uchwala, co następuje:

§ 1.

Zatwierdza się „Plan Odnowy Miejscowości Dąbrówka na lata 2014 – 2021” przyjęty uchwałą Nr 1/2014 Zebrania Wiejskiego wsi Dąbrówka w dniu 30 lipca 2014 r. stanowiący załącznik do niniejszej uchwały.

§ 2.

Wykonanie uchwały powierza się Wójtowi Gminy Czerwonka.

§ 3.

Traci moc Uchwała Nr XIV/114/2012 Rady Gminy Czerwonka z dnia 27 kwietnia 2012 roku w sprawie zatwierdzenia Planu Odnowy Miejscowości Dąbrówka na lata 2012-2020.

§ 4.

Uchwała wchodzi w życie z dniem podjęcia.

PRZEWODNICZĄCY RADY

Wiesław Widomski

Uzasadnienie
do Uchwały Nr XXXIII/247/2014
Rady Gminy Czerwonka
z dnia 7 sierpnia 2014

w sprawie zatwierdzenia „Planu Odnowy Miejscowości Dąbrówka na lata 2014 - 2021”.

Zgodnie z art. 18 ust. 2, pkt 15 ustawy z dnia 8 marca 1990 r. o samorządzie gminnym (Dz. U. z 2013 r. poz. 594, z późn. zm.), – do Rady Gminy należy stanowienie w innych sprawach zastrzeżonych ustawami do kompetencji rady gminy.

Rada Sołecka Dąbrówka zwróciła się do Rady Gminy Czerwonka o przyjęcie „Planu Odnowy Miejscowości Dąbrówka na lata 2014-2021”. Dokument ten stanowi sformalizowanie kierunków dążeń mieszkańców sołectwa do poprawy jakości i warunków życia oraz pracy we własnej miejscowości. Jest także wyrazem planowania kształtu, gdzie priorytetem jest integralność wsi jako jednostki osadniczej i harmonizacja podstawowych funkcji wsi: mieszkalnej, produkcyjnej i usługowej oraz wypoczynku i rekreacji.

„Plan Odnowy Miejscowości Dąbrówka na lata 2014 - 2021” stanowić będzie podstawę ubiegania się o wsparcie finansowe z Programu Rozwoju Obszarów Wiejskich na lata 2007-2013 i w dalszej perspektywie.

Wyrażenie woli współdziałania lokalnej społeczności w celu zainicjowania przedsięwzięć inwestycyjnych w miejscowości Dąbrówka odbyło się w formie podjęcia Uchwały Zebrania Wiejskiego w dniu 30 lipca 2014 roku w sprawie przyjęcia „Planu Odnowy Miejscowości Dąbrówka na lata 2014 – 2021”.

Złożenie kompletnego wniosku o dofinansowanie przedsięwzięć określonych w dokumencie stanowiącym załącznik do niniejszej uchwały wymaga zatwierdzenia „Planu Odnowy Miejscowości Dąbrówka lata 2014 - 2021” przez Radę Gminy Czerwonka. Uchwała stanowić będzie jeden z niezbędnych załączników do wniosku, jak również pozwoli lokalnej społeczności uzyskać aprobatę i motywację do dalszego współdziałania w celu rozwoju funkcji gospodarczych, społecznych i kulturalnych swojej miejscowości.

Z uwagi na powyższe przesłanki oraz aktywność mieszkańców wsi Dąbrówka uznaje się uzasadnione podjęcie niniejszej uchwały.

PRZEWODNICZĄCY RADY


Wiesław Włodowski

Uchwała Nr 1/2014
Zebrania Wiejskiego Wsi Dąbrówka
z dnia 30 lipca 2014 r.

w sprawie przyjęcia „Planu Odnowy Miejscowości Dąbrówka na lata 2014-2021 ”

Na podstawie § 16 i 17 ust.1-4 Statutu Sołectwa Dąbrówka (Uchwała Nr V/27/2003 Rady Gminy Czerwonka z dnia 10 lutego 2003 roku w sprawie uchwalenia statutu sołectwa Dąbrówka) uchwała się co następuje:

§ 1

Przyjmuje się „Planu Odnowy Miejscowości Dąbrówka na lata 2014-2021” stanowiący załącznik do niniejszej uchwały.

§ 2

Plan Odnowy Miejscowości Dąbrówka na lata 2014-2021 podlega zatwierdzeniu przez Radę Gminy Czerwonka.

§ 3

Wykonanie uchwały powierza się Sołtysowi wsi.

§ 4

Traci moc Uchwała Nr 1/2012 Zebrania Wiejskiego Wsi Dąbrówka z dnia 18.03.2012 roku w sprawie przyjęcia Planu Odnowy Miejscowości Dąbrówka na lata 2012-2020.

§ 5

Uchwała wchodzi w życie z dniem podjęcia.

SOŁTYS
wsi Dąbrówka

Przewodniczący Zebrania

Mewa...Wiesław

Załącznik do uchwały Nr XXXIII/247/2014
Rady Gminy Czerwonka
z dnia 7 sierpnia 2014 roku

● Plan Odnowy Miejscowości Dąbrówka na lata 2014 – 2021

„Prawdziwa cywilizacja nie polega na sile, ale jest owocem zwycięstw nad samym sobą, nad mocami niesprawiedliwości, egoizmu i nienawiści, które są zdolne zniekształcić prawdziwe oblicze człowieka.”

Jan Paweł II

Spis treści

1. Wstęp
2. Ogólna charakterystyka miejscowości Dąbrówka i Gminy Czerwonka.
 - 2.1 Położenie geograficzne i historia miejscowości Dąbrówka.
 - 2.2 Ludność.
 - 2.3 Walory przyrodnicze.
3. Inwentaryzacja zasobów służących odnowie miejscowości.
4. Kierunki rozwoju.
5. Ocena mocnych i słabych stron miejscowości, analiza SWOT.
6. Wdrażanie, monitoring i aktualizacja Planu Odnowy Miejscowości.
7. Opis zadań inwestycyjnych i przedsięwzięć aktywizujących społeczność lokalną w okresie co najmniej 7 lat od dnia przyjęcia planu odnowy miejscowości, w kolejności wynikającej z przyjętych priorytetów rozwoju miejscowości z podaniem

szacunkowych kosztów ich realizacji, zadania priorytetowe.

8. Opis i charakterystyka obszarów o szczególnym znaczeniu dla zaspokojenia potrzeb mieszkańców sprzyjających nawiązywaniu kontaktów społecznych, ze względu na ich położenie oraz cechy funkcjonalno-przestrzenne, w szczególności poprzez odnawianie lub budowę placów parkingowych, chodników lub oświetlenia ulicznego.

9. Podsumowanie.

1. Wstęp

Plan Odnowy Miejscowości Dąbrówka zrodził się dzięki świadomości społecznej, aktywności i inicjatywie mieszkańców, którzy zauważyli, że wieś Dąbrówka ma szansę pełniejszego i bardziej dynamicznego rozwoju. Rozwój ten może wspomóc wydatnie Unia Europejska dzięki licznym funduszom dla rozwoju obszarów wiejskich. Przygotowanie niniejszego opracowania, określającego stan obecny miejscowości i jej wizję rozwoju na przyszłość jest wyrazem dojrzałości mieszkańców sołectwa Dąbrówka i gotowości do budowy lepszego jutra.

Plan Odnowy Miejscowości Dąbrówka na lata 2014 - 2021 przygotowany został w celu stworzenia możliwości pozyskiwania środków pozabudżetowych pochodzących z funduszy krajowych i funduszy strukturalnych Unii Europejskiej oraz innych programów.

Konieczność opracowania Planu Odnowy Miejscowości w sposób formalny wynika z wytycznych Programu Rozwoju Obszarów Wiejskich na lata 2007 – 2013, a w szczególności wytycznych Osi 4 PROW – Leader. Oś 4 zakłada między innymi, wspieranie działań mających wpływać na poprawę jakości życia na obszarach wiejskich, przez zaspokojenie potrzeb społecznych i kulturalnych mieszkańców wsi oraz małych miast do 5 tysięcy mieszkańców. W ramach działania finansowaniem mogą zostać objęte projekty z zakresu:

- 1) budowy, przebudowy, remontu lub wyposażania obiektów publicznych pełniących funkcje kulturalne, w szczególności świetlic i domów kultury szlaków pieszych,

Plan Odnowy Miejscowości Dąbrówka na lata 2014 – 2021
Data opracowania – kwiecień 2014

- placów zabaw, miejsc rekreacji, służących do użytku publicznego zakupu towarów służących przedsięwzięciom związanym z kultywowaniem tradycji społeczności lokalnych oraz tradycyjnych zawodów,
- 2) związane z kształtowaniem centrów miejscowości jako obszaru przestrzeni publicznej, w szczególności poprzez odnawianie lub budowę placów, parkingów, chodników lub oświetlenia ulicznego
 - 3) urządzenia i porządkowania terenów zielonych, parków lub innych miejsc Wypoczynku,
 - 4) budowy, przebudowy lub remontu małej infrastruktury turystycznej
 - 5) zagospodarowania zbiorników i cieków wodnych na rzecz rekreacji lub poprawy estetyki miejscowości,

Przedział czasowy został dostosowany do Narodowych Strategicznych Ram Odniesienia na lata 2007 – 2013, Programów Operacyjnych na lata 2007 – 2013, Programu Rozwoju Obszarów Wiejskich 2007-2013 oraz Strategii Rozwoju Województwa Mazowieckiego uwzględniającej działania, które będą współfinansowane ze środków krajowych i funduszy strukturalnych Unii Europejskiej w okresie programowania 2007-2013. Ponadto Plan swoim zakresem czasowym wybiega w przyszłość, uwzględniając potrzeby rozwoju wsi zgłaszane przez mieszkańców Dąbrówki (nowy okres finansowania z Unii Europejskiej 2014-2020).

Powodem powiązania z wyżej wymienionymi dokumentami jest fakt, iż rozwój miejscowości Dąbrówka w perspektywie regionalnej jest nierozdzielnie związany z rozwojem Gminy Czerwonka, powiatu makowskiego i województwa mazowieckiego. Niezbędne jest zatem stworzenie warunków umożliwiających wykorzystanie szerokiego spektrum dokumentów programujących rzeczywistość regionalną.

Plan Odnowy Miejscowości to ustalenie priorytetów zadań przeznaczonych do wprowadzenia w życie w celu poprawy sytuacji społeczno – gospodarczej Dąbrówki. To plan umożliwiający pozyskanie środków finansowych, które zostaną przeznaczone na realizację tych zadań ze środków pochodzących ze źródeł lokalnych, regionalnych, krajowych i zagranicznych (w tym przede wszystkim środków Unii Europejskiej).

Działania niezbędne by wprowadzić w życie plan programujący rozwój miejscowości Dąbrówka, takie jak: planowanie strategiczne, perspektywiczna ocena sytuacji społecznej, gospodarczej i finansowej, wieloletnie planowanie inwestycyjne oraz planowanie finansowe, monitorowanie i ocena wykonania przewidzianych zadań, uwzględniono w

niniejszym dokumencie. Plan zawiera zasady informowania mieszkańców, partnerów społecznych i podmiotów gospodarczych oraz pozyskiwania i wykorzystywania ich opinii w toku realizacji i aktualizacji zakresu przyjętych zadań. Zasady te zgrupowano w systemie monitoringu i komunikacji społecznej. Praca nad przygotowaniem Planu wsparta została konsultacjami z mieszkańcami miejscowości, przeprowadzonymi za pośrednictwem Rady Sołeckiej i Rady Gminy. Wszystkie zadania zawarte w tym planie zostały zaakceptowane przez mieszkańców. Plan będzie na bieżąco aktualizowany stosownie do zmieniających się uwarunkowań wewnętrznych jak i zewnętrznych, pojawiających się nowych możliwości oraz zmiany hierarchii priorytetów przyjętych przez Radę Gminy Czerwonka. Uwzględniane będą również nowe potrzeby zgłaszane przez radnych, grupy mieszkańców, organizacje pozarządowe oraz sektor publiczny i prywatny a efektem ma być poprawa bytu mieszkańców wsi w wyniku zaistnienia nowych możliwości osiedlania, inwestowania, rozwoju usług, tworzenia miejsc pracy oraz zarobkowania poza rolnictwem. Istotą tworzenia planu było pobudzenie zaangażowania społeczności sołeckiej dla realizacji przedsięwzięć na rzecz ich własnej wsi oraz własnych domostw i zagród, tworzenie klimatu i warunków dla rozwoju postaw przedsiębiorczych.

2.Ogólna charakterystyka miejscowości Dąbrówka i Gminy Czerwonka .

2.1. Położenie geograficzne i historia miejscowości.

Teren gminy Czerwonka wchodzi w skład mezoregionu Wysoczyzny Ciechanowskiej, będącej częścią makroregionu Niziny Północno mazowieckiej. Obszar ukształtowany w trakcie zlodowacenia środkowopolskiego (GIII), z ostańcami wzgórz morenowych i kemowych, jak np. Góry Krzyżewskie w zachodniej części gminy, na północ od Makowa Mazowieckiego. Wzdłuż części zachodniej granicy obszaru płynie Orzyc, a przez środek przepływa Różanica, prawobrzeżny dopływ Narwi.

Teren wybitnie rolniczy z przewagą gleb brunatnych właściwych i brunatnych kwaśnych.



Początki osadnictwa na terenie gminy sięgają epoki kamienia. Nie było to jednak mocno zakorzenione osadnictwo. Na omawianym obszarze występują jedynie cztery stanowiska datowane materiałem zabytkowym na tę epokę. Jedno w Tłuszczu, nr 5 ogólnie przyporządkowane epoce kamienia, drugie w Adamowie, nr 32 odnoszące się do rolniczej, neolitycznej kultury pucharów lejkowych z około 3,5 tys. Lat p.n.e. i kolejne, ostatnie już, datowane na przełom epoki kamienia i epoki brązu w około 1700 r. p.n.e. w Janopolu, nr 22 i Adamowie, nr 32. Ta znikoma ilość stanowisk z epoki kamienia, luźno w zasadzie rozrzuconych po terenie gminy, nie dziwi wobec faktu z jednej strony występowania na obszarze dobrych gleb (osadnictwo w epoce kamienia lokuje się przede wszystkim w rejonach piaszczystych), z drugiej braku dogodnych, preferowanych przez ludzi w epoce

kamienia, miejsce do osiedlenia się w postaci wydmych wyniesień nad brzegami średniej wielkości rzek. Zatem omawiany teren był jedynie penetrowany i to sporadycznie przez ludzi w epoce kamienia, tak w okresie naturalnej gospodarki rolniczo-handlowej. Niewiele większa ilość stanowiska archeologicznych z kolejnej epoki-epoki brązu (1700-700 r. p.n.e.): w Ponikwi Wielkiej, nr 25 i z przełomu epoki brązu i epoki żelaza (około 700-600 r. p.n.e.) w Jankowie, nr 43, Budzynie Bolkach, nr 7, 8 i Budzynie Walędzietach, nr 18 oddaje tendencje osadnicze z epoki poprzedniej. Należy jednakże podkreślić, że osadnictwo w tych czasach skupia się przede wszystkim w zachodniej części gminy, w rejonie dzisiejszego Budzyna. Z pełni okresów halsztackiego i lateńskiego epoki żelaza (ostatnie 600 lat p.n.e.) na terenie gminy nie występuje ani jedno stanowisko archeologiczne, a z okresu wpływów rzymskich (0-IV w. N.e.) tylko jedno stanowisko w Budzynie Bolkach, nr 7 i z następnych 700 lat ponownie ani jedno stanowisko archeologiczne, co wskazuje na zerwanie ciągłości osadniczej na terenie gminy na okres około 1500-2600 lat. Nie występuje na terenie gminy ani jedno stanowisko z pierwszej części wczesnego średniowiecza- z około VI-X wieku. Nie występują na terenie gminy nazwy patriotyczne zakończone na -ice, które odnoszą postanowienie miejscowości o takich nazwach do VI-VIII wieku. Świadczy to o istnieniu pustki osadniczej na terenie gminy przez bardzo długi czas. Odrodzenie osadnictwa nastąpiło dopiero w momencie umacniania się państwa wczesnopiastowskiego, w XI-XII wieku. Zostają założone wtedy pojedyncze osady rycerskie Zawadach Ponikwi, nr 18, 20, 21, 22, w Ponikwi Wielkiej nr 3, 23, 25 i prawdopodobnie nr 35 oraz w Lipnikach, nr 4, w Janopolu, nr 14, w Jankowie, nr 42, w Budzynie Walędzietach, nr 18, w Budzynie Bolkach, nr 7, 8 i w Czerwoncu- archiwalne stanowisko nr 1. Osadnictwo wczesnośredniowieczne doby XI-XIII skupia się przede wszystkim w dwóch rejonach: obecnej wsi Ponikwi i Zawady Ponikiew i związane jest z Różanicą oraz na północ od Makowa Mazowieckiego w rejonie Budzyna. To drugie skupienie osadnicze związane jest z kolei z Orzycem. Wiek XIV-XV to na terenie Mazowsza wielka fala migracji i osadnictwa szlacheckiego, wywodzącego się spod Ciechanowa, Płocka, Zakroczymia. Sięgnęła ona także terenów gminy Czerwonka. To szlacheckie osadnictwo skupiło się przede wszystkim w rejonie wsi Czerwonka i do tych czasów należy odnieść powstanie wsi. Fala tej migracji w XV w. Opanowała teren całej obecnej gminy, pozwoliła włączyć obszar do księstwa mazowieckiego i dała początek wielu wsiom: Lipniki, Jankowo, Perzanowo, Mariampole, Krzyżewo, Dąbrówka, Cieciorki, Adamowo.

Plan Odnowy Miejscowości Dąbrówka na lata 2014 – 2021
Data opracowania – kwiecień 2014

Nie wiadomo jakiemu ośrodkowi administracji terytorialnej początkowo podlegał teren dzisiejszej gminy. Wiadomo natomiast, że przed 1361 r. wchodził w skład kasztelani zakroczymskiej, która w 1355 r. na trzy lata została nadana w lenno przez króla Kazimierza Wielkiego księciu mazowieckiemu Siemowitowi III Trojdenowiczowi, po czym ponownie wróciła do rąk Króla. Po śmierci Kazimierza w grudniu 1370 r. Siemowit III objął we władanie ziemię zakroczymską wraz z całym Mazowszem. W 1374 roku podzielił księstwo między swoich dwóch synów, przy czym ziemię zakroczymską wraz z Makowem i Różaniem oddał Januszowi I. Wtedy to wydzielono ziemię makowsko-różańską zwaną bardzo często districtus z określeniami prope Maków i prope Różan. Od północy granicą jej zasięgu była Puszcza Kurkiowska po granicach wsi Nakły, Nowa Wieś, na zachodzie granica dochodziła do Mamina, dalej biegła ona niedaleko ujścia Węgierki do Orzyca, przecinała Orzyc i prowadziła ku Pełcie sięgając za Czarnostowo, stąd biegła ku granicznej na wschodzie Narwi. Po śmierci księcia Janusza I w 1429 r. ta część Mazowsza przypadła w udziale jego wnukowi, księciu Bolesławowi IV, zmarłemu w 1454 r.. Z tej racji, że jego czterej synowie byli małoletni, władze w ich imieniu sprawowała babka, księżna Anna, a po jej śmierci księżna Barbara, matka książąt. W 1471 dorośli już Książęta podzielili się terytorium, przy czym ziemia makowsko-różańska przypadła w udziale księciu ciechanowskiemu Januszowi II. Po bezpotomnej śmierci księcia w 1495 r. ziemię objął we władanie najstarszy jego brat Konrad III i władał ją do swojej śmierci do 1503 r.. W imieniu małoletnich synów-Stanisława i Janusza rządy na tym terenie do 1517 r. sprawowała ich matka księżna Anna (Radziwiłówna). Od tego roku bracia rządili Mazowszem wspólnie. W 1524 r. w niewyjaśnionych okolicznościach nagle zmarł starszy brat książę Stanisław, a w 1526 r. umarł także książę Janusz III. Po ich śmierci i po kilku miesiącach rządów księżnej Anny Mazowsze zostało włączone do Korony i utworzono zeń województwo mazowieckie. Nowo utworzona ziemia nie miała swojej stolicy, a posiadała dwa równorzędne ośrodki w Makowie i Różanie. Żaden z tych ośrodków nie narzucał drugiemu ani miana ani prerogatyw, czego dowodem było istnienie sądów ziemskich i w Makowie i w Różanie. Oby dwa te ośrodki posiadały także innych urzędników np. rządców. Natomiast nie wiadomo czy urząd starosty, który od połowy XV wieku zastąpił rządcę, był wspólnym, czy istniał oddzielnie dla tych miast. Pod względem przynależności kościelnej teren ziemi makowsko-różańskiej wchodził w skład diecezji płockiej, utworzonej przez Bolesława Śmiałego w 1075 r. Początkowo należał do archidiakonatu płockiego, a od 1443 r. do, wydzielonego zeń, archidiakonatu pułtuskiego. W archidiakonacie tym w 1693 r. utworzono dekanat makowski,

Plan Odnowy Miejscowości Dąbrówka na lata 2014 – 2021
Data opracowania – kwiecień 2014

a latach 1963-64 dekanat różański. Do parafii w Różanie należy jeszcze dzisiaj wschodnia część terenu gminy. Zachodnia należy do parafii w Czerwonce, utworzonej w XVIII wieku. Jej Fundatorem w 1675 r. był właściciel wsi, po raz pierwszy wzmiankowanej w 1402 r. A Błądowski, a erygowano ją w 1676 r. Pierwszy kościół drewniany, pierwotnie pod wezwaniem św. Marii Magdaleny, był konsekrowany w 1680 r. Powiększony w 1780 r. ze środków J.A.Ciemniewskiego, sędziego ziemskiego różańskiego. Obecny kościół neogotycki, murowany pod wezwaniem Matki Boskiej Nieustającej Pomocy został wybudowany w latach 1901-5(6) staraniem ks. P. Włostowskiego. Uległ on wielkim zniszczeniom w wyniku działań wojennych w 1944 r., a po wojnie został odbudowany



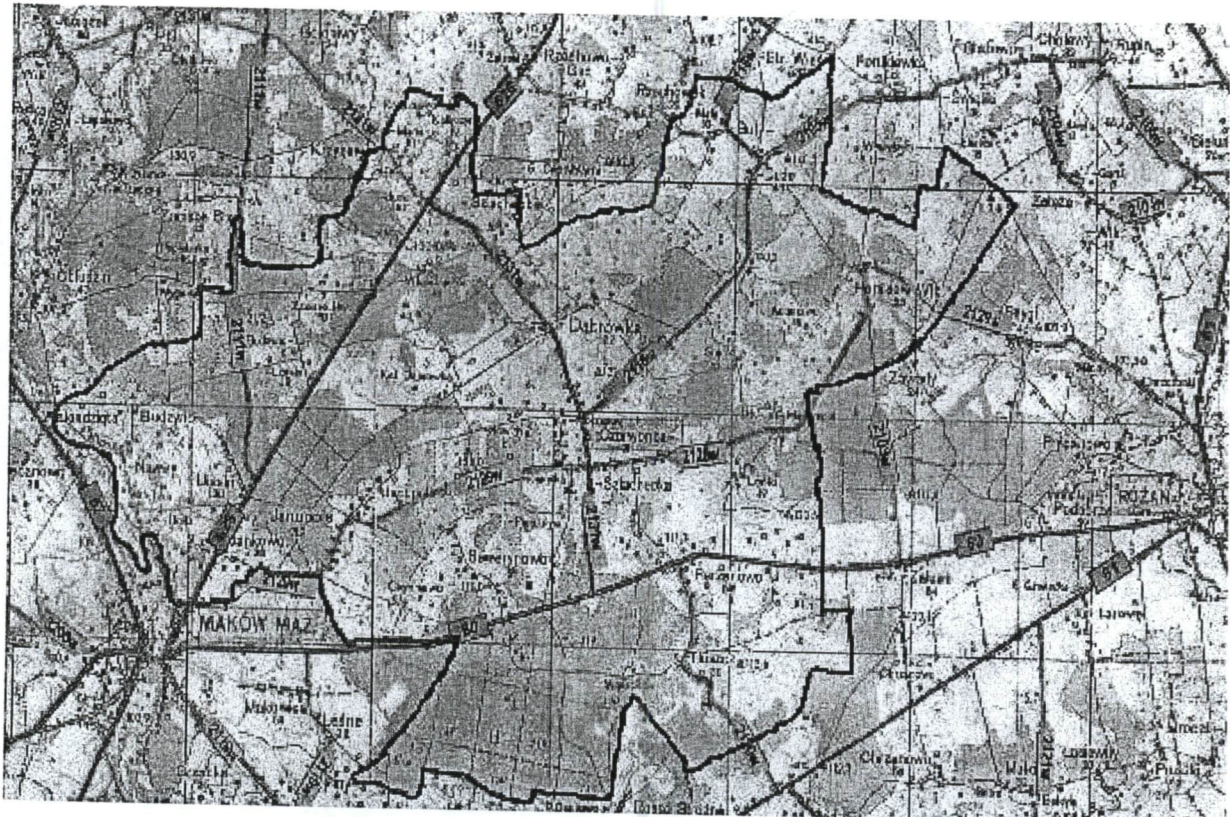
Rys. 1. Podział administracyjny Polski



Rys. 2 Podział administracyjny województwa mazowieckiego

Plan Odnowy Miejscowości Dąbrówka na lata 2014 – 2021
Data opracowania – kwiecień 2014

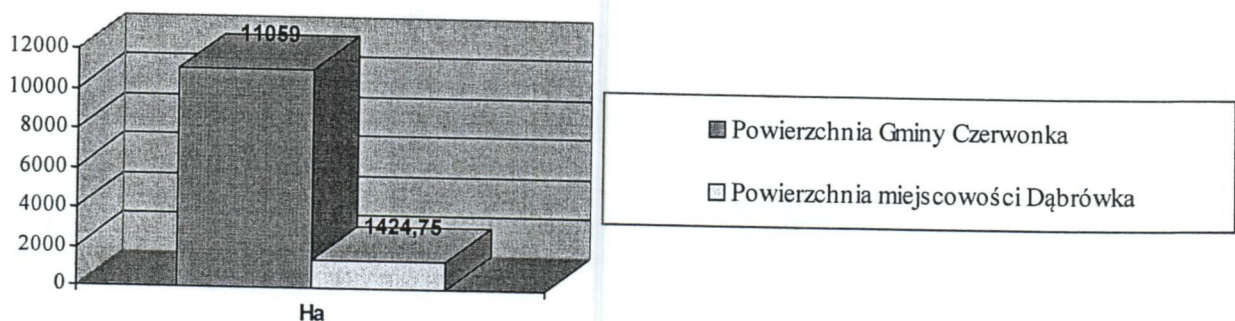
Dąbrówka to oddalona od Warszawy o ok. 100 km miejscowość w Gminie Czerwonka pow. makowski położona na Wysoczyźnie Ciechanowskiej, będącej częścią makroregionu Niziny Północno mazowieckiej. Początek i losy wsi Dąbrówka sięgają XV wieku. Jest to wieś typowo rolnicza – pielęgnująca tradycje swych przodków.



Rys. 3 Gmina Czerwonka

Dąbrówka to powierzchnia około 1424,75 ha.

Powierzchnia Dąbrówka w stosunku do powierzchni Gminy Czerwonka



Na terenie wsi znajdują się:

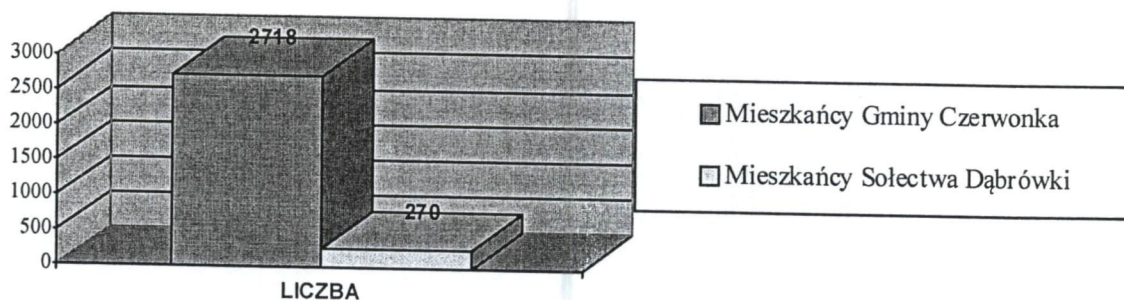
- Świetlica wiejska;

Plan Odnowy Miejscowości Dąbrówka na lata 2014 – 2021
Data opracowania – kwiecień 2014


- Strażnica OSP
- Sklep spożywczy
- Staw wiejski

2.2 Ludność

Miejscowość Dąbrówka zamieszkuje 270 mieszkańców.




Liczba mieszkańców Dąbrówki w stosunku do liczby mieszkańców całej gminy



Struktura mieszkańców Dąbrówki w podziale na kobiety i mężczyzn

| Udział ludności wg ekonomicznych grup wieku w ludności ogółem | |
|---|--------|
| w wieku przedprodukcyjnym | 23,1 % |



| | |
|------------------------|--------|
| w wieku produkcyjnym | 63,9 % |
| w wieku poprodukcyjnym | 13,0 % |

2.3 Walory przyrodnicze

Teren powiatu makowskiego jest obszarem o wysokich walorach krajobrazowych, Gmina Czerwonka jest usytuowana w centrum powiatu. Lasy zajmują ponad 40% gminy. Tereny te słyną z obfitości zwierzyny i ptaków.

Rolniczy charakter gminy sprawia, że staje się ona coraz atrakcyjniejszym miejscem do wypoczynku i stałego osiedlania się dla zmęczonych trudami codziennego życia w wielkich aglomeracjach.

Doskonałe możliwości i niewielkie odległości od dużych miast (45 km od Ostrołeki, 40 km od Ciechanowa, 35 km od Przasnysza i 100 km od Warszawy) a także bardzo dobrze rozwinięta sieć dróg gminnych o nawierzchni bitumicznej jest kolejnym atutem naszej gminy.

Cisza, czyste środowisko, przyjaźni ludzie ale także dobra infrastruktura techniczna gminy (wodociągi, drogi, telefony) oraz łatwość załatwienia formalności związanych z budową nowych domów sprawia, że gmina Czerwonka stała się atrakcyjnym i bardzo pożądanym miejscem dla osiedlania się, czego dowodem jest ponad sto wydanych w ostatnich trzech latach decyzji o pozwolenie na budowę.

3. Inwentaryzacja zasobów służących odnowie miejscowości.

Tereny wsi Dąbrówka wchodzi w skład mezoregionu Wysoczyzny Ciechanowskiej, będącej częścią makroregionu Niziny Północno mazowieckiej. Miejscowość zlokalizowana jest na obszarze o wysokich walorach krajobrazowych. Obręb miejscowości charakteryzuje się urozmaiconą rzeźbą terenu. Gleby tych terenów to grunty: klasy od IV do VI

W centrum miejscowości usytuowana jest Świetlica Wiejska, remiza OSP oraz staw wiejski służący celom rekreacyjnym.

Dojazd do miejscowości Dąbrówka stanowią droga powiatowa relacji Krzyżewa Borowe (gmina Płoniawy - Bramura) – Czerwonka. Ponadto miejscowość ma połączenie poprzez drogi gminne niższej kategorii z sąsiednimi miejscowościami.

Jakość tych dróg jest jednak dość słaba, brak jest bezpiecznych przejść dla pieszych. Jest to szczególnie uciążliwe i niebezpieczne wzdłuż dróg biegnących przez wieś Dąbrówka. Część dróg nie posiada oświetlenia.

Dobrze zachowany naturalny charakter krajobrazu, atrakcyjność przyrodnicza i duże zróżnicowanie gatunków ptaków lęgowych i przelotowych sprawia, że tereny miejscowości Dąbrówka stanowią dużą atrakcję turystyczną. W centrum wsi znajduje się wolna przestrzeń (plac) ze Świetlicą wiejską. Na placu odbywają się wszelkiego rodzaju uroczystości wiejskie i gminne. Świetlica Wiejska stanowi miejsce spotkań dla mieszkańców wsi i gości. Oprócz mieszkańców wsi Dąbrówka ze świetlicy wiejskiej korzystają mieszkańcy okolicznych miejscowości.

Miejscowość wyposażona jest w sieć wodociągową. Woda dostarczana jest z ujęcia we wsi Czerwonka. Sukcesywnie budowane są w/w miejscowości przydomowe oczyszczalnie ścieków.

Obsługę mieszkańców w zakresie gospodarki odpadami na terenie miejscowości prowadzą Firma BŁYSK – wyłoniona w przetargu .

Mieszkańcy Dąbrówki zorganizowani są w następujących grupach: Rada Sołecka, OSP. Miejscem spotkań tej grupy jest budynek Świetlicy Wiejskiej. Dąbrówka, podobnie jak cała gmina są miejscowością typowo rolniczą. Większość mieszkańców zajmuje się produkcją rolniczą wyłącznie na własne potrzeby.

Wieś Dąbrówka w całości jest zelektryfikowana, jednak stan linii i słupów elektrycznych należy określić jako słaby, występuje więc zjawisko spadku napięcia energii. Zakład energetyczny systematycznie będzie wymieniał odcinki linii energetycznych .

Sieć telekomunikacyjna - brak jest zasięgu z wielu operatorów telefonii komórkowej.

4.Kierunki Rozwoju

Plan Odnowy Miejscowości Dąbrówka na lata 2014 – 2021
Data opracowania – kwiecień 2014

Rozwój i odnowa obszarów wiejskich to jedno z najważniejszych wyzwań, jakie stoi przed Polską w dobie integracji z Unią Europejską. Zasadniczym celem wsi Dąbrówka jest wzmocnienie działań służących niwelowaniu istniejących dysproporcji w sferze rozwoju obszarów wiejskich w stosunku do terenów stojących wyżej w hierarchii rozwoju.

Programy rozwoju wsi są częścią składową prowadzonych przez jednostki samorządu terytorialnego działań zmierzających do poprawy sytuacji gminy oraz sprzyjające długofalowemu rozwojowi gospodarczemu kraju, jego spójności gospodarczej, społecznej i terytorialnej.

Koncepcja rozwoju i odnowy wsi zakłada podejmowanie na tych terenach zróżnicowanej działalności gospodarczej, kształtowanie jej w sposób zapewniający zachowanie walorów środowiskowych i kulturowych, poprawę warunków życia poprzez rozwój infrastruktury oraz zapewnienie mieszkańcom dostępu do usług, a także rozwój funkcji kulturowych i społecznych. Odnowa wsi Dąbrówka polegać będzie na:

- remoncie świetlicy wiejskiej wraz z zagospodarowaniem terenu.
- zagospodarowaniu stawu na cele rekreacyjne.
- przebudowę i remont dróg dojazdowych wraz z rozbudową chodników;
- remoncie istniejącego oświetlenia ulicznego i budowie nowego;
- kontynuacja budowy przydomowych oczyszczalni;
- budowa wiat przystankowych,

Słabo rozwinięta infrastruktura techniczna i społeczna wsi Dąbrówka stanowi jedną z najważniejszych barier rozwoju, zarówno pod względem społecznym, jak i gospodarczym. Wychodząc naprzeciw w/w problemom zostaną podjęte działania, które w znacznym stopniu przyczynią się do zacierania dysproporcji między wsią a miastem. Zaplanowane w ramach niniejszego programu inwestycje będą pełnić funkcje administracyjne, kulturalne i rekreacyjne. Istotnym elementem działań w ramach programu będzie pobudzenie aktywności środowisk lokalnych oraz stymulacja współpracy na rzecz rozwoju i promocji wartości związanych z miejscową specyfiką społeczną i kulturową. Celami zaplanowanych inwestycji są stworzenie odpowiednich warunków do rozwoju samorządności na szczeblu lokalnym, jego uatrakcyjnienie jako miejsce zamieszkania oraz przeciwdziałanie patologiom społecznym.

Położenie wsi Dąbrówka stanowi szansę na rozwój turystyczny miejscowości. Jej walory przyrodniczo – krajobrazowe, architektura wiejska, stanowią podstawę do rozwoju turystyki. Podjęcie tego typu zadań wpłynie w znacznym stopniu na rozwój wsi, co z kolei może wpłynąć na zwiększenie ilości turystów i tworzenie nowych gospodarstw agroturystycznych. Rozwój turystyczny może w znaczny sposób ograniczyć bezrobocie i marginalizację społeczeństwa. Ograniczeniu wykluczeniu wsi może służyć również aktywizacja społeczno – kulturalna mieszkańców wsi.

5. Ocena mocnych i słabych stron miejscowości, analiza SWOT.

Analiza SWOT jest techniką służącą do porządkowania informacji. W tym wypadku ma ona na celu określenie strategii, kierunków rozwoju oraz sposobów realizacji planu odnowy miejscowości Dąbrówka. Analiza ta polega na określeniu mocnych i słabych stron oraz szans i zagrożeń wsi.

Nazwa wywodzi się od pierwszych liter angielskich słów:

- strengths (mocne strony) – wszystko to co stanowi atut, przewagę, zaletę analizowanego obiektu;
- weaknesses (słabe strony) – wszystko to co stanowi słabość, barierę, wadę analizowanego obiektu;
- opportunities (szanse) – wszystko to co stwarza dla analizowanego obiektu szansę korzystnej zmiany;
- threats (zagrożenia) – wszystko to co stwarza dla analizowanego obiektu niebezpieczeństwo zmiany niekorzystnej.

| MOCNE STRONY | SŁABE STRONY |
|---|---|
| <ul style="list-style-type: none">➤ Położenie miejscowości Dąbrówka➤ Atrakcyjne środowisko naturalne oraz walory przyrodniczo – krajobrazowe.➤ Brak uciążliwego przemysłu➤ Aktywność społeczności lokalnej oraz jej zaangażowanie w rozwój miejscowości➤ Sieć wodociągowa➤ Teren atrakcyjny turystycznie➤ Wysoki poziom nauczania w szkole➤ Liczne organizacje społeczne | <ul style="list-style-type: none">➤ Brak centrum miejscowości➤ Brak wyznaczonych szlaków przyrodniczych➤ Brak dobrych dróg gminnych, chodników dla pieszych, i oświetlenia ulicznego➤ Brak infrastruktury turystycznej, miejsc noclegowych oraz bazy żywieniowej➤ Brak sieci kanalizacyjnej➤ Brak placu zabaw dla dzieci➤ Brak siłowni plenerowej dla dzieci, młodzieży i dorosłych➤ Wysokie bezrobocie➤ Brak systemu informacji i promocji wsi |

Plan Odnowy Miejscowości Dąbrówka na lata 2014 – 2021
Data opracowania – kwiecień 2014

| <ul style="list-style-type: none"> ➤ Sprzyjające warunki do rozwoju agroturystyki ➤ Organizowanie imprez kulturowych ➤ Tania siła robocza ➤ Duży udział lasów - możliwość rozwoju przemysłu drzewnego | <ul style="list-style-type: none"> ➤ Niskie poczucie bezpieczeństwa mieszkańców |
|---|---|
| SZANSE | ZAGROŻENIA |
| <ul style="list-style-type: none"> ➤ Wykorzystanie walorów przyrodniczych i dziedzictwa kulturalnego ➤ Zwiększenie zainteresowania turystyką ➤ Zwiększenie atrakcyjności wsi ➤ Możliwość uzyskania środków finansowych pochodzących z Unii Europejskiej ➤ Wspólne działania na rzecz integracji mieszkańców wioski ➤ Zapotrzebowanie w Polsce na usługi turystyczne oparte na naturalnych zasobach przyrodniczych. ➤ Zwiększenie atrakcyjności wsi poprzez wzbogacenie jej infrastruktury - kanalizacja | <ul style="list-style-type: none"> ➤ Duża konkurencja w zakresie pozyskiwania środków unijnych ➤ Migracja młodzieży do dużych ośrodków związana z edukacją i poszukiwaniem pracy ➤ Degradacja środowiska naturalnego ➤ Brak skutecznej promocji projektu ➤ Niebezpieczeństwo niepełnego wykorzystania szans jakie dają środki pomocowe ➤ Niskie nakłady na inwestycje remontowo – modernizacyjne ➤ Starzenie się społeczeństwa ➤ Pogorszenie się bezpieczeństwa publicznego oraz wzrost patologii społecznych ➤ Zmniejszenie się dochodów Gminy i brak środków na inwestycje i zapewnienie wkładu własnego do projektów składanych o dofinansowanie ze źródeł zewnętrznych |

6. Wdrażanie, monitoring i aktualizacja Planu Odnowy Miejscowości.

Wdrożenie Planu Odnowy Miejscowości Dąbrówka rozpocznie się poprzez uchwalenie go przez Zebranie Wiejskie oraz zatwierdzenie uchwałą Rady Gminy w Czerwoncu.

Projekty wdrażane będą przez podmioty, w których kompetencji się znajdują.

Monitoring Planu Odnowy Miejscowości Dąbrówka będzie prowadzony w celu dostarczenia informacji o postępie realizacji i efektywności wdrażania projektów zawartych w dokumencie. Monitorowanie każdego przedsięwzięcia polegać będzie na systematycznym zbieraniu i ocenie informacji rzeczowych (monitoring rzeczowy) i finansowych (monitoring finansowy).

Monitoring rzeczowy dostarcza danych, obrazujących postęp we wdrażaniu Planu oraz umożliwiających ocenę jego wykonania w odniesieniu do ustalonych celów. Monitoring rzeczowy odbywa się w oparciu o skwantyfikowane dane obrazujące postęp we wdrażaniu Planu podzielone na:

1. wskaźniki produktu odnoszą się do rzeczowych efektów działalności. Są to efekty które osiągamy bezpośrednio na skutek wydatkowania środków, liczone w jednostkach materialnych np. długości dróg, liczby budynków poddanych renowacji.
2. wskaźniki rezultatu - odpowiadają one bezpośrednim i natychmiastowym efektom wynikającym z realizacji Planu. Są logicznie powiązane ze wskaźnikami produktu. Mogą przyjmować postać wskaźników materialnych (np. liczba mieszkańców objętych projektem) lub finansowych (np. zmniejszenie nakładów na bieżące remonty obiektów).
3. wskaźniki oddziaływania - obrazują konsekwencje realizacji Planu Odnowy Miejscowości wykraczające poza natychmiastowe efekty.

Monitoring finansowy dostarcza danych, dotyczących finansowych aspektów realizacji Planu Odnowy Miejscowości, będących podstawą do oceny sprawności wydatkowania przeznaczonych na niego środków. Monitoring polegać będzie na porównaniu faktycznego wydatkowania środków z wcześniej planowanym.

W monitorowanie zaangażowana będzie przede wszystkim nieformalna Grupa Odnowy Miejscowości, w której skład wchodzi przedstawiciele społeczności lokalnej, członkowie Rady Sołectkiej z sołtysem na czele oraz wszystkie osoby zainteresowane rozwojem miejscowości.

W miarę realizacji kolejnych zadań i zmiany warunków społeczno -

gospodarczych, pojawiania się nowych możliwości finansowania Plan Odnowy Miejscowości będzie aktualizowany z możliwością zmiany hierarchii realizacji zadań. W celu upowszechniania informacji na temat Planu Odnowy Miejscowości Dąbrówka, jego zamierzeń, celów i rezultatów prowadzone będą działania promocyjno – informacyjne poprzez:

- Internet
- spotkania z mieszkańcami (zebrania wiejskie)
- działalność i imprezy organizowane przez instytucje i organizacje społeczne

7. Opis zadań inwestycyjnych i przedsięwzięć aktywizujących społeczność lokalną w okresie co najmniej 7 lat od dnia przyjęcia planu odnowy miejscowości, w kolejności wynikającej z przyjętych priorytetów rozwoju miejscowości z podaniem szacunkowych kosztów ich realizacji, zadania priorytetowe.

Biorąc pod uwagę fakt, iż mieszkańcy Dąbrówki chcą dbać o wizerunek swojej wsi, a proponowane zewnętrzne programy pomocowe są niepowtarzalną szansą dla skutecznego podjęcia działania, mieszkańcy podczas zebrania wiejskiego zdecydowali większością głosów o głównych zadaniach inwestycyjnych najbliższych lat.

Największe potrzeby mieszkańców wsi Dąbrówka to:

1. remont świetlicy wiejskiej wraz z zagospodarowaniem terenu.
2. zagospodarowanie stawu na cele rekreacyjne.
3. przebudowa i remont dróg dojazdowych wraz z rozbudową chodników;
4. remont istniejącego oświetlenia ulicznego i budowie nowego;
5. kontynuacja budowy przydomowych oczyszczalni;
6. budowa wiat przystankowych,

Plan Odnowy Miejscowości Dąbrówka na lata 2014 – 2021
Data opracowania – kwiecień 2014

Zadania zgłoszone do realizacji w latach 2014-2021 wraz z opisem, planowanym terminem realizacji i szacunkową wartością przedstawione zostały w tabeli poniżej.

Plan Odnowy Miejscowości Dąbrówka na lata 2014 – 2021
Data opracowania – kwiecień 2014

| Lp. | Nazwa Projektu | Cel Projektu | Realizator Projektu | Harmonogram Realizacji | Źródło Finansowania | Szacunkowy Koszt Projektu |
|-----|---|--|---------------------|------------------------|-----------------------------------|---------------------------|
| | 2 | 3 | 4 | 5 | 6 | 7 |
| 1 | Remont świetlicy z wiejskiej wraz z zagospodarowaniem terenu (plac zabaw, siłownia plenerowa) | Celem będzie stworzenie warunków dla rozwoju kultury, rekreacji, spędzania wolnego czasu, wzrost atrakcyjności turystycznej wsi | Gmina Czerwonka | 2014-2015 | Budżet Gminy PROW | 361.694,76 |
| 2 | Zagospodarowanie stawu na cele rekreacyjne | 1.Celem będzie stworzenie warunków dla rozwoju kultury, rekreacji, spędzania wolnego czasu, wzrost atrakcyjności turystycznej wsi 2.Inwestycja ma na celu poprawę czystości środowiska naturalnego jak i podnieść standard życia mieszkańców wsi. | Gmina Czerwonka | 2014-2017 | Budżet Gminy PROW | 224.597,95 |
| 3 | Przebudowa i remont dróg dojazdowych i przez wieś wraz z rozbudową chodników | Celem inwestycji będzie poprawa bezpieczeństwa komunikacyjnego miejscowości, poprawa układu komunikacyjnego wsi oraz podwyższenie jakości życia | Gmina Czerwonka | 2016 – 2021 | Budżet Gminy PROW | 300 000,00 |
| 4 | Budowa przydomowych oczyszczalni ścieków | Inwestycja ma na celu poprawę czystości środowiska naturalnego jak i podnieść standard życia mieszkańców wsi. | Gmina Czerwonka | 2015 – 2020 | Budżet Gminy PROW | 200 000,00 |
| 5 | Remont istniejącego oświetlenia ulicznego oraz budowa nowych punktów , świetlnych | Celem inwestycji będzie poprawa jakości życia na wsi . | Gmina Czerwonka | 2016 – 2018 | Budżet Gminy Środki pozabudżetowe | 100.000,00 |
| 6 | Budowa wiat przystankowych | Celem inwestycji będzie poprawa jakości życia na wsi . | Gmina Czerwonka | 2017 – 2019 | Budżet Gminy | 10 000,00 |

Tabela Nr 1 Zadania priorytetowe

8. Opis i charakterystyka obszarów o szczególnym znaczeniu dla zaspokojenia potrzeb mieszkańców sprzyjających nawiązywaniu kontaktów społecznych, ze względu na ich położenie oraz cechy funkcjonalno- przestrzenne, w szczególności poprzez odnawianie lub budowę placów parkingowych, chodników lub oświetlenia ulicznego.

Do obszarów o szczególnym znaczeniu dla zaspokajania potrzeb mieszkańców, sprzyjających nawiązywaniu kontaktów społecznych w szczególności na położenie a także cechy funkcjonalno –przestrzenne zaliczyć można:

- świetlicę wiejską, położoną na działce nr 407 we wsi Dąbrówka wzdłuż drogi gminnej Nr działki 374 .

- teren przy świetlicy wiejskiej (namiastka strefy rekreacji) ,

- staw wiejski , położony na działce 407 we wsi Dąbrówka wzdłuż drogi gminnej Nr działki 374 ..

Świetlica Wiejska w Dąbrówka jest to jedyny budynek ogólnodostępny dla mieszkańców . W miejscowości tej nie ma bowiem szkoły ani innego budynku użyteczności publicznej.

Stanowi ona dla mieszkańców główne miejsce spotkań, nawiązywania kontaktów społecznych i zaspokajania potrzeb mieszkańców (potrzeb społeczno –kulturalnych).

Mieszkańcy wsi chętnie organizują imprezy okolicznościowe, ogniska, zabawy noworoczne, dyskoteki. Możliwość spotkania się nie tylko w gronie mieszkańców ale i w szerszym, organizowanie imprez, uroczystości integruje społeczność lokalną, sprzyja także nawiązywaniu kontaktów społecznych, wymianie poglądów.

Stan techniczny świetlicy wiejskiej pozostawia dużo do życzenia i koniecznym staje się wyremontowanie tego budynku. Należy dostosować niniejszy obiekt do wymogów jakie stawiane są dla obiektów użyteczności publicznej w tym dostosowanie rozwiązań technicznych do przepisów bhp i p.poż. Powyższy remont pozwoli w pełni wykorzystać budynek świetlicy wiejskiej prawie codziennie jako miejsce spotkań mieszkańców, miejsce spędzania wolnego czasu przez dzieci oraz młodzież.

Na remont budynku świetlicy wiejskiej składałby się:

- remont pokrycia dachowego,

- wymiana ślusarki drzwiowej zewnętrznej,

- wykonanie opaski budynku,

- remont pomieszczeń wewnątrz budynku,

-ocieplenie zewnętrzne budynku oraz stropu, wykonanie elewacji budynku,

- wykonanie utwardzenia terenu poprzez budowę chodnika i parkingu,

- wykonanie ogrodzenia ,

- urządzenie siłowni plenerowej,

- urządzenie placu zabaw,

-doposażenie obiektu w stoły, krzesła i sprzęt sportowy,

Wyremontowanie świetlicy wiejskiej skutkować będzie zwiększeniem liczby osób mogących z niej korzystać. Ludzie chętniej będą korzystać z wyremontowanego obiektu a tym samym zwiększy się liczba imprez oraz zabaw, które mogłyby się tam odbywać, ponadto dzieci oraz młodzież będą mogły w lepszych warunkach spędzać swój wolny czas. Przełoży się to wprost na zaspokojenie w większym i lepszym stopniu potrzeb społeczno –kulturalnych mieszkańców.

Kolejnym z obszarów o szczególnym znaczeniu dla zaspokajaniu potrzeb mieszkańców w tym aktywności ruchowej oraz możliwości nawiązywania kontaktów społecznych byłoby powstanie strefy rekreacji (siłownia plenerowa) i placu zabaw. Obecnie w miejscowości Dąbrówka brak jest w pełnym tego słowa znaczeniu infrastruktury rekreacyjnej i placu zabaw. Tereny mogące służyć temu celowi (teren wokół budynku świetlicy wiejskiej) są zniszczone, nie są ogrodzone oraz są nieuporządkowane. Trudno w takich warunkach mówić o możliwości spędzania bezpiecznie wolnego czasu zarówno przez dzieci na placu zabaw jak i wszystkich mieszkańców w szeroko rozumianej strefie rekreacji. Dzieci na powstałym placu zabaw mogłyby zaspokoić potrzebę aktywności ruchowej, a przede wszystkim należy podkreślić, iż bawiłyby się w bezpiecznej i ogrodzonej przestrzeni. Powstała przestrzeń mogłaby służyć mieszkańcom jako miejsce spotkań przy grilu, ognisku, posłużyć jako miejsce do organizowania festynów, imprez.

Sprzyjałoby to zacieśnianiu kontaktów pomiędzy mieszkańcami wsi oraz nawiązywaniu nowych kontaktów społecznych.

Rozwój miejscowości ma nastąpić w oparciu o ożywienie życia społecznego, przy poszanowaniu dziedzictwa kulturowego i tożsamości lokalnej uwzględniające specyfikę obszarów wiejskich. Działania objęte niniejszym planem pozwalają na kompleksowe ujęcie rozwoju miejscowości w dziedzinie infrastruktury technicznej, społecznej, kulturalnej i środowiska przyrodniczego.

Oprócz powyższych obiektów i miejsc w centrum wsi znajdują się staw wiejski (działka nr 407) . Pełni on funkcję rekreacyjną. Jest miejscem spotkań wielu mieszkańców wsi.

Obecny stan stawu jest niezadawalający , w stanie obecnym jest skrajnie zamulony, skarpy stawu są nieumocnione. Chcąc zwiększyć atrakcyjność tego terenu należy:

- pogłębić staw oraz zmienić jego kształt,
- umocnić skarpy stawu,
- wykonać chodnik wokół stawu,
- wykonać parking,
- dla celów rekreacyjnych planuje się budowę altanki, mostku nad rowem, ustawienie ławek i latarni, powierzchnię trawiastą.

Wyremontowany staw przyczyni się również do urozmaicenia walorów krajobrazowych , a także stanie się siedliskiem ostoi dla ptactwa wodnego i innych gatunków fauny.

9.Podsumowanie

Plan Odnowy Miejscowości jest jednym z najważniejszych elementów odnowy wsi, jej rozwoju oraz poprawy warunków pracy i życia mieszkańców. Sporządzenie i uchwalenie takiego dokumentu stanowi niezbędny warunek przy aplikowaniu o środki finansowe w ramach „Programu Rozwoju Obszarów Wiejskich 2007-2013” i w dalszej perspektywie działanie „Odnowa i rozwój wsi”, jak również stanowić będzie wytyczne dla władz Gminy Czerwonka przy opracowaniu kierunków rozwoju poszczególnych miejscowości.

Plan Odnowy Miejscowości Dąbrówka na lata 2014 – 2021
Data opracowania – kwiecień 2014

Celem działania „Odnowa i rozwój wsi” jest poprawa jakości życia na obszarach wiejskich poprzez zaspokojenie potrzeb społecznych i kulturalnych mieszkańców wsi oraz promowanie obszarów wiejskich. Działanie umożliwi rozwój tożsamości społeczności wiejskiej, zachowanie dziedzictwa kulturowego i specyfiki obszarów wiejskich oraz wpłynie na wzrost ich atrakcyjności turystycznej i inwestycyjnej.

Opracowany Plan Odnowy Miejscowości zakłada w przeciągu 7 najbliższych lat realizację kilku zadań. Istota tych zadań jest pobudzenie aktywności środowisk lokalnych oraz stymulowanie współpracy na rzecz rozwoju i promocji wartości związanych z miejscową specyfiką społeczną i kulturową. Zakładane cele Planu przewidują wzrost znaczenia wsi poprzez rozwój kultury, edukacji, sportu i rekreacji.

Realizacja Planu Odnowy Miejscowości ma także służyć integracji społeczności lokalnej, większemu zaangażowaniu wolnego czasu dzieci i młodzieży oraz rozwojowi organizacji społecznych.

PRZEWODNICZĄCY RADY

Wiesław Widomski