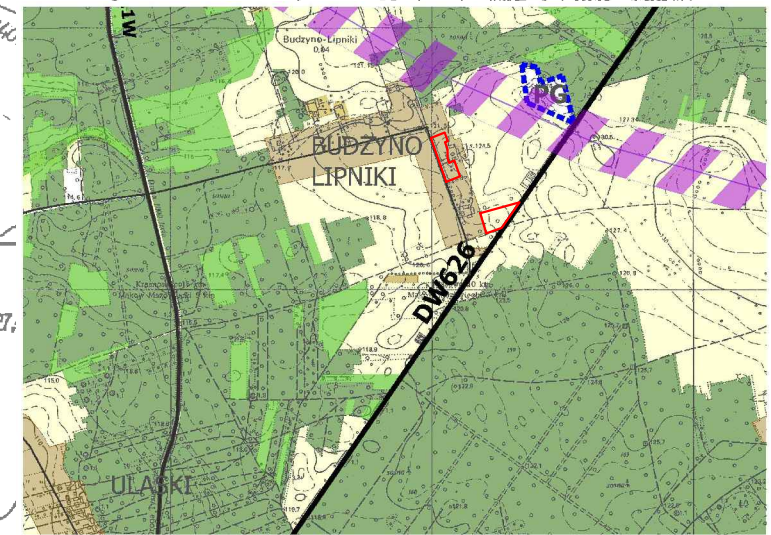
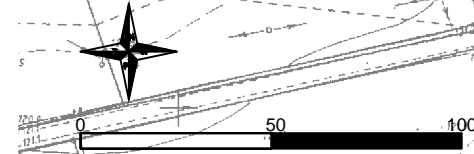


MIJSCOWY PLAN ZAGOSPODAROWANIA PRZESTRZENNEGO  
GMINY CZERWONKA SOŁECTWO BUDZYNO LIPNIKI

RYSUNEK PLANU – ZAŁĄCZNIK NR 1 DO UCHWAŁY RADY GMINY CZERWONKA NR XXIV/196/2013 Z DNIA 30 SIERPNI 2013R.

RYSUNEK PLANU ARK. NR 1  
SKALA 1:2000



— granica miejscowego planu zagospodarowania przestrzennego  
WYRYS ZE STUDIUM UPRZĄDKOWANIA TERENÓW ZAGOSPODAROWANIA PRZESTRZENNEGO GMINY CZERWONKA UCHWAŁONEGO UCHWAŁĄ NR XXIV/196/2013 RADY GMINY CZERWONKA Z DNIA 19 LIPCA 2013R.

OZNACZENIA DO PLANU:

- GRANICA PLANU
- LINIE ROZGRANICZAJĄCE TERENY O RÓŻNYM SPOSOBIE ZAGOSPODAROWANIA
- NIEPRZEKACZALNE LINIE ZABUDOWY
- SYMBOLE PRZEZNACZENIA
- MNU-2** TERENY ZABUDOWY MIESZKANIOWEJ JEDNORODZINNEJ Z USŁUGAMI NIEUCIAZLIWYMI ORAZ Z DOPUSZCZENIEM ZABUDOWY ZAGRODOWEJ
- ZL** TERENY LASÓW I ZALESIEN
- KDDp** TERENY POD POSZERZENIA DRÓG PUBLICZNYCH KLASY DRÓGI DOJAZDOWEJ
- 1,2...** OZNACZENIE CYFROWE TERENU FUNKcjONALNEGO

OZNACZENIA GRAFICZNE INFORMACYJNE LUB WSKAZUJĄCE STAN PRAWNY WYNIKAJĄCY Z PRZEPISÓW ODREBNYCH

- MN** TERENY ZABUDOWY MIESZKANIOWEJ JEDNORODZINNEJ
- RM** TERENY ZABUDOWY ZAGRODOWEJ I MIESZKANIOWEJ JEDNORODZINNEJ
- R** TERENY ROLNICZE
- ZL** TERENY LASÓW
- KDZ** TERENY DRÓG PUBLICZNYCH - ZBIORCZYCH
- KDD** TERENY DRÓG PUBLICZNYCH - DOJAZDOWYCH

- LINIE ROZGRANICZAJĄCE TERENY O RÓŻNYM SPOSOBIE ZAGOSPODAROWANIA ZNAJDUJĄCE SIĘ POZA GRANICAMI PLANU
- LINIE POMOCNICZE SUGERUJĄCE PRZEBIEG I SZEROKOŚĆ DRÓG
- WYMIARY LINIOWE W METRACH
- WYMIARY KĄTOWE W STOPNIACH

STAROSTA MAKOWSKI  
Wydział Geodezji, Kartografii, Katastru i Gospodarki Nieruchomościami  
Rozprzezam i rozprzezam niniejszego dokumentu wymagają zezwolenia, a którym mowa w art. 18 ustawy z dnia 17 maja 1989 r. - Prawo geodezyjne i kartograficzne (Dz. U. Nr 30, poz. 183) z późniejszymi zmianami.  
Maków Maz. 2017-09-2017

STAROSTA MAKOWSKI  
Wydział Geodezji, Kartografii, Katastru i Gospodarki Nieruchomościami  
Poświadczam się zgodność niniejszej mapy z oryginałem przyjętym do prowadzenia ewidencji geodezyjnej i kartograficznej 2017-09-2017-255.1  
i zewidencjonowanej przez...  
Niniejsza mapa nie może być użyta do celów projektowych.

MIJSCOWY PLAN ZAGOSPODAROWANIA PRZESTRZENNEGO  
GMINY CZERWONKA SOŁECTWO BUDZYNO LIPNIKI

RYSUNEK PLANU

WÓJT GMINY CZERWONKA  
Czerwonka 38  
06-232 CZERWONKA

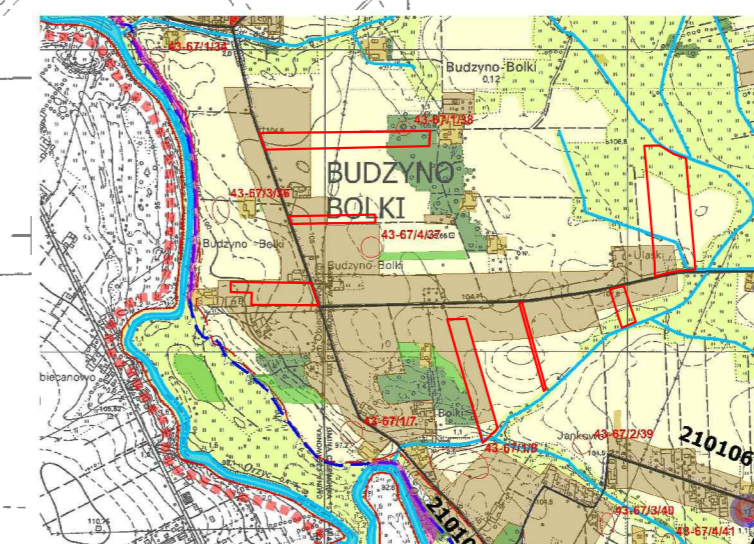
"EKOART"  
UL. WIPOLA 2 LOK.13  
40-596 KATOWICE

PRACOWNIA:  
UL. KABACKI DUKT 7 LOK.6  
02-798 WARSZAWA

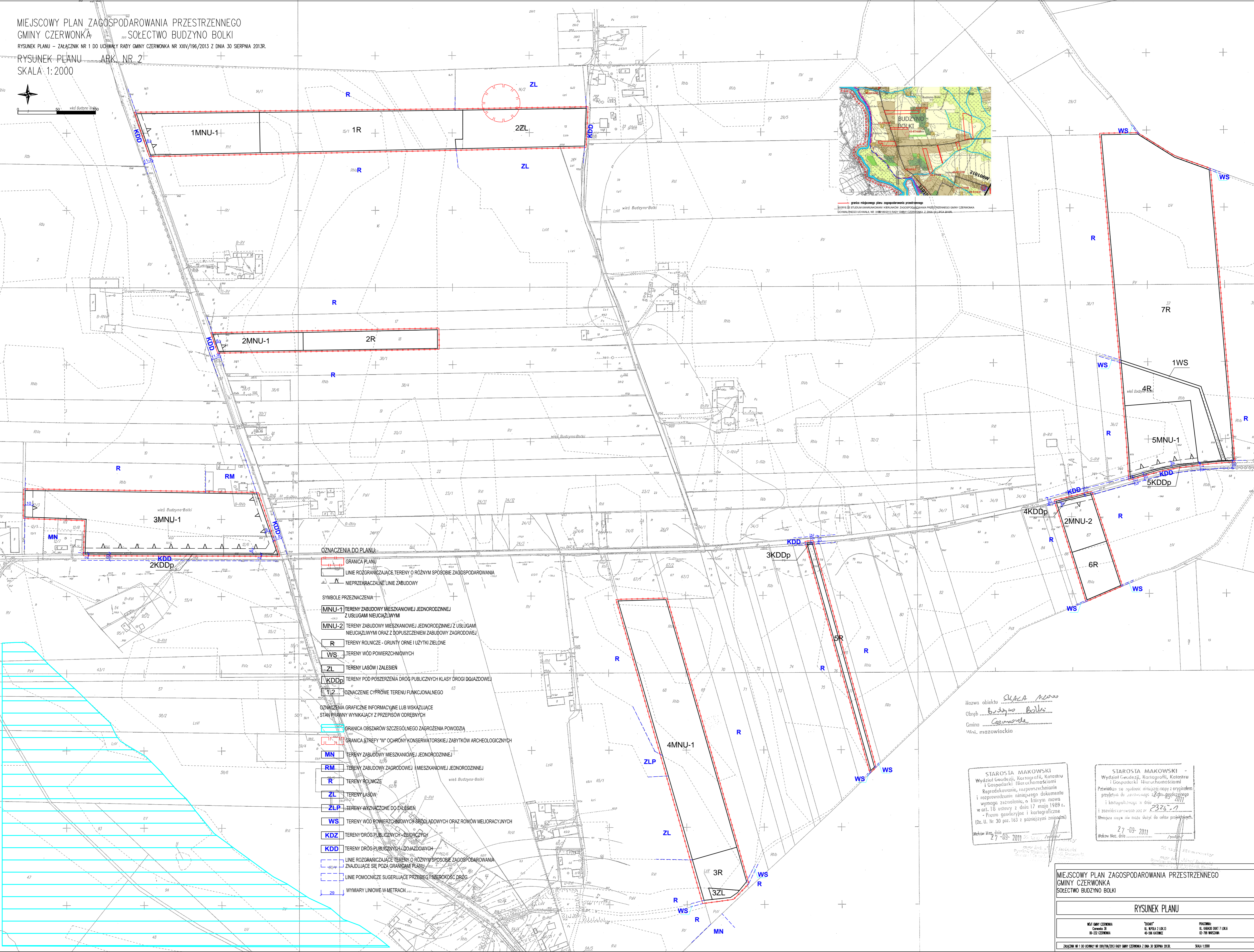
ZAŁĄCZNIK NR 1 DO UCHWAŁY NR XXIV/196/2013 RADY GMINY CZERWONKA Z DNIA 30 SIERPNI 2013R. SKALA 1:2000



0 50 100 m



granicę miejscowego planu zagospodarowania przestrzennego  
wynika ze studium uwarunkowań i kierunków zagospodarowania przestrzennego Gminy Czerwonka  
dotychczas uchwaloną w trybie uchwały Rady Gminy Czerwonka z dnia 14 grudnia 2006 r.



- OZNACZENIA DO PLANU:
- GRANICA PLANU
  - LINIE ROZGRANICZAJĄCE TERENY O RÓŻNYM SPOSÓBIE ZAGOSPODAROWANIA
  - NIEMPRZEKRACZALNE LINIE ZABUDOWY
- SYMBOLE PRZEZNACZENIA:
- MN-1 TERENY ZABUDOWY MIESZKANOWEJ JEDNORODZINNEJ Z USŁUGAMI NIEUCIĄŻLIWYMI
  - MNU-2 TERENY ZABUDOWY MIESZKANOWEJ JEDNORODZINNEJ Z USŁUGAMI NIEUCIĄŻLIWYMI ORAZ Z DOPUSZCZENIEM ZABUDOWY ZAGRODOWEJ
  - R TERENY ROLNICZE - GRUNTY ORNE I UŻYTKI ZIELONE
  - WS TERENY WÓD POWIERZCHNIOWYCH
  - ZL TERENY LASÓW I ZALESIEN
  - KDDp TERENY POD POSZERZENIE DRÓG PUBLICZNYCH KLASY DRÓGI DOJAZDOWEJ
  - 1,2... OZNACZENIE CYFROWE TERENU FUNKCJONALNEGO
- OZNACZENIA GRAFICZNE INFORMACYJNE LUB WSKAZUJĄCE STAN PRAWNY WYNIKAJĄCY Z PRZEPISÓW ODRĘBNYCH
- GRANICA OBSZARÓW SZCZEGÓLNEGO ZAGROZENIA POWODZIĄ
  - GRANICA STREFY "O" OCHRONY KONSERWATORSKIEJ ZABYTKÓW ARCHEOLOGICZNYCH
  - MN TERENY ZABUDOWY MIESZKANOWEJ JEDNORODZINNEJ
  - RM TERENY ZABUDOWY ZAGRODOWEJ I MIESZKANOWEJ JEDNORODZINNEJ
  - R TERENY ROLNICZE
  - ZL TERENY LASÓW
  - ZLP TERENY WYZNACZONE DO ZALESIEN
  - WS TERENY WÓD POWIERZCHNIOWYCH ŚRODŁADOWYCH ORAZ RÓWNÓW MELIORACYJNYCH
  - KDD TERENY DRÓG PUBLICZNYCH - ZBIORCZYCH
  - KDD TERENY DRÓG PUBLICZNYCH - DOJAZDOWYCH
  - LINIE ROZGRANICZAJĄCE TERENY O RÓŻNYM SPOSÓBIE ZAGOSPODAROWANIA ZNAJDUJĄCE SIĘ POZA GRANICAMI PLANU
  - LINIE POMOOCNICZE SUGERUJĄCE PRZEBIEG I SZEROKOŚĆ DRÓG
  - 20 WYMIARY LINIOWE W METRACH

Nazwa obiektu: SIŁKA MŁOZA  
 Obręb: Budzyna Bolki  
 Gmina: Czerwonka  
 Msi. mazowieckie

STAROSTA MAKOWSKI  
 Wydział Geodezji, Kartografii, Katastru i Gospodarki Nieruchomościami  
 Reprodukowanie, rozpowszechnianie i rozprowadzanie niniejszego dokumentu wymaga zezwolenia, o którym mowa w art. 18 ustawy z dnia 17 maja 1989 r. - Prawo geodezyjne i kartograficzne (Dz. U. Nr 30 poz. 163 z późniejszymi zmianami)  
 Maków Maz. dnia 27-03-2011

STAROSTA MAKOWSKI  
 Wydział Geodezji, Kartografii, Katastru i Gospodarki Nieruchomościami  
 Przyjeto do zarejestrowania i opublikowania w dniu 27-03-2011  
 Maków Maz. dnia 27-03-2011

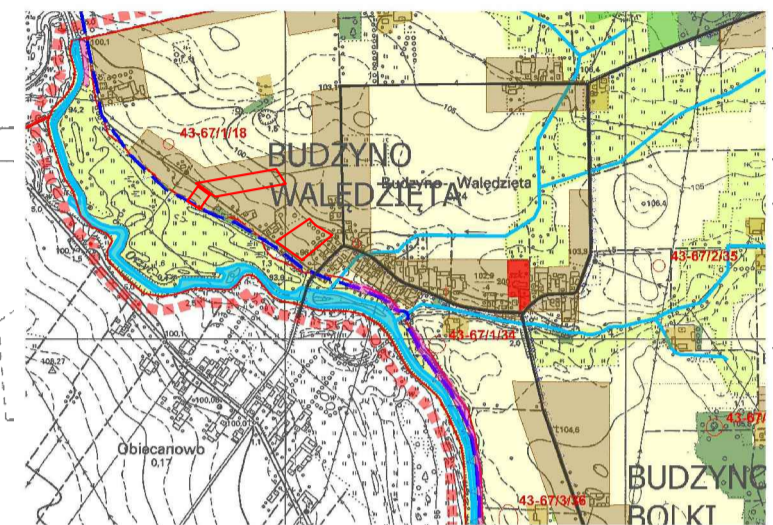
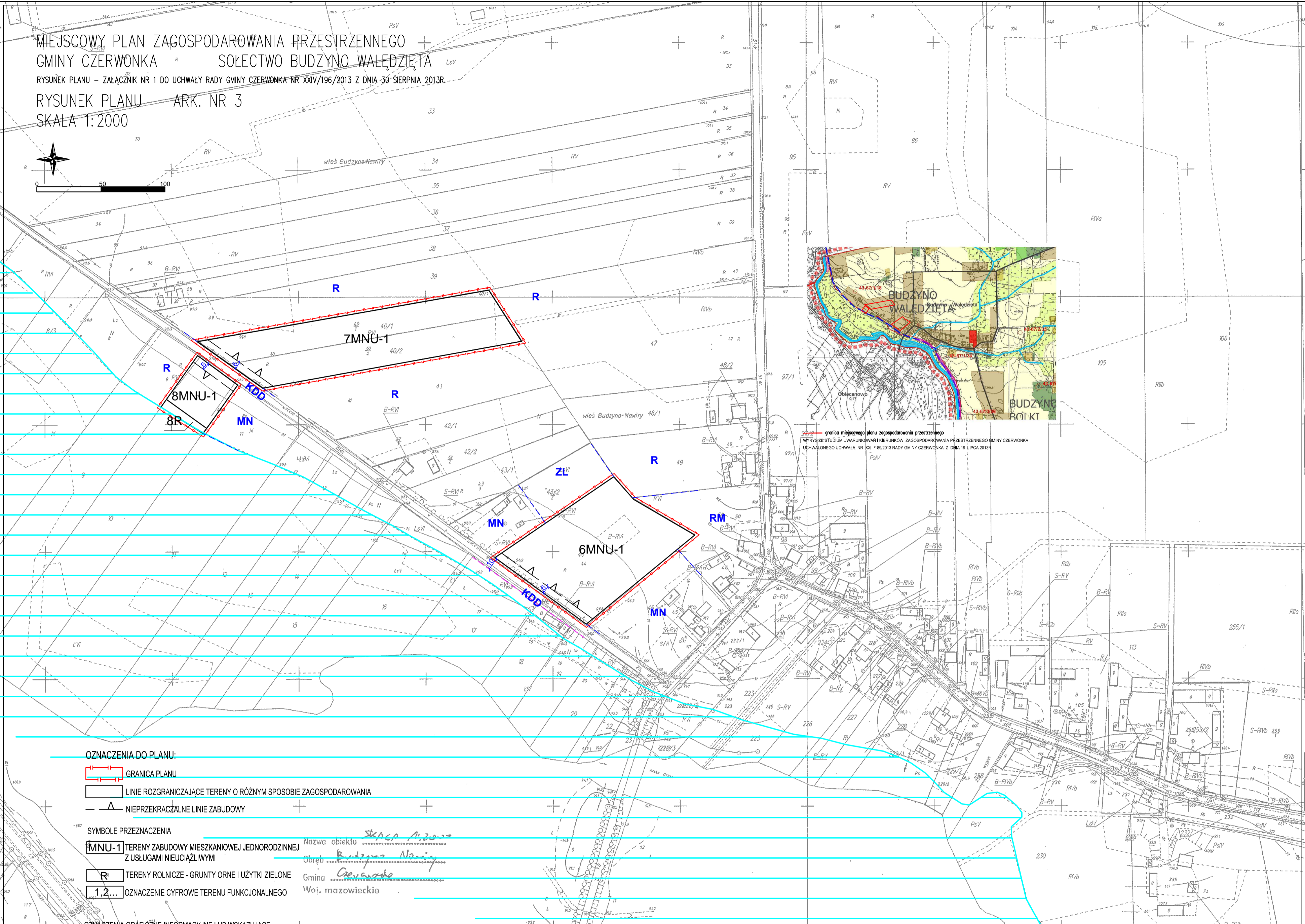
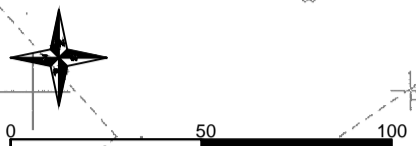
MIEJSCOWY PLAN ZAGOSPODAROWANIA PRZESTRZENNEGO  
GMINY CZERWONKA SOŁECTWO BUDZYNO BOLKI

RYSUNEK PLANU

WŁAŚCICIEL GMINY CZERWONKA Czerwonka 38 04-220 CZERWONKA	TYTUŁ UL. WAPLA 2 LOKAL 40-040 WAPNA	PROJEKTANT UL. KARŁÓW 107 1 LOKAL 02-780 WARSZAWA
--	--	---

ZAŁĄCZNIK NR 1 DO UCHWAŁY NR XXIV/196/2013 RADY GMINY CZERWONKA Z DNIA 30 SIERPNIA 2013R. SKALA 1:2000

MIEJSCOWY PLAN ZAGOSPODAROWANIA PRZESTRZENNEGO  
 GMINY CZERWONKA SOŁECTWO BUDZYNO WAŁĘDZIĘTA  
 RYSUNEK PLANU - ZAŁĄCZNIK NR 1 DO UCHWAŁY RADY GMINY CZERWONKA NR XXIV/196/2013 Z DNIA 30 SIERPNIA 2013R.  
 RYSUNEK PLANU ARK. NR 3  
 SKALA 1:2000



granicę miejscowego planu zagospodarowania przestrzennego  
 WYKAZ TERENÓW OMIJANOWYCH I KIERUNKÓW ZAGOSPODAROWANIA PRZESTRZENNEGO GMINY CZERWONKA  
 UCHWAŁONEGO UCHWAŁĄ NR XXIII/189/2013 RADY GMINY CZERWONKA Z DNIA 19 LIPCA 2013R.

OZNACZENIA DO PLANU:

- GRANICA PLANU
- LINIE ROZGRANICZAJĄCE TERENY O RÓŻNYM SPOSOBIE ZAGOSPODAROWANIA
- NIEPRZEKACZALNE LINIE ZABUDOWY

SYMBOLE PRZEZNACZENIA

- MNU-1** TERENY ZABUDOWY MIESZKANIOWEJ JEDNORODZINNEJ Z USŁUGAMI NIEUCIĄŻLIWYMI
- R** TERENY ROLNICZE - GRUNTY ORNE I UŻYTKI ZIELONE
- 1,2...** OZNACZENIE CYFROWE TERENU FUNKCJONALNEGO

Nazwa obiektu *Stacja A-2000*  
 Obręb *Budzino Nawiry*  
 Gmina *Czerwonka*  
 Woj. mazowieckie

OZNACZENIA GRAFICZNE INFORMACYJNE LUB WSKAZUJĄCE STAN PRAWNY WYNIKAJĄCY Z PRZEPISÓW ODRĘBNYCH

- GRANICA OBSZARÓW SZCZEGÓLNEGO ZAGROZENIA POWODZIĄ
- MN** TERENY ZABUDOWY MIESZKANIOWEJ JEDNORODZINNEJ
- RM** TERENY ZABUDOWY ZAGRODOWEJ I MIESZKANIOWEJ JEDNORODZINNEJ
- R** TERENY ROLNICZE
- ZL** TERENY LASÓW
- KDD** TERENY DRÓG PUBLICZNYCH - DOJAZDOWYCH
- LINIE ROZGRANICZAJĄCE TERENY O RÓŻNYM SPOSOBIE ZAGOSPODAROWANIA ZNAJDUJĄCE SIĘ POZA GRANICAMI PLANU
- LINIE POMOCNICZE SUGERUJĄCE PRZEBIEG I SZEROKOŚĆ DRÓG
- WYMIARY LINIOWE W METRACH

STAROSTA MAKOWSKI  
 Wydział Geodezji, Kartografii, Katastru i Gospodarki Nieruchomościami  
 Reprodukowanie, udzielenie i rozprowadzenie niniejszego dokumentu wymaga zezwolenia, o którym mowa w art. 18 ustawy z dnia 17 maja 1989 r. - Prawo geodezyjne i kartograficzne (Dz. U. Nr 30 poz. 163 z późniejszymi zmianami)  
 Maków Maz. dnia *27-09-2011*

MIEJSCOWY PLAN ZAGOSPODAROWANIA PRZESTRZENNEGO  
 GMINY CZERWONKA SOŁECTWO BUDZYNO WAŁĘDZIĘTA

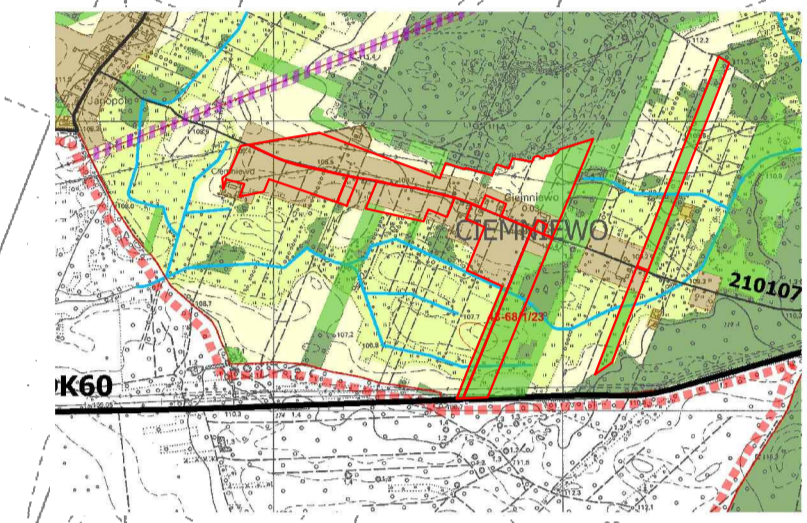
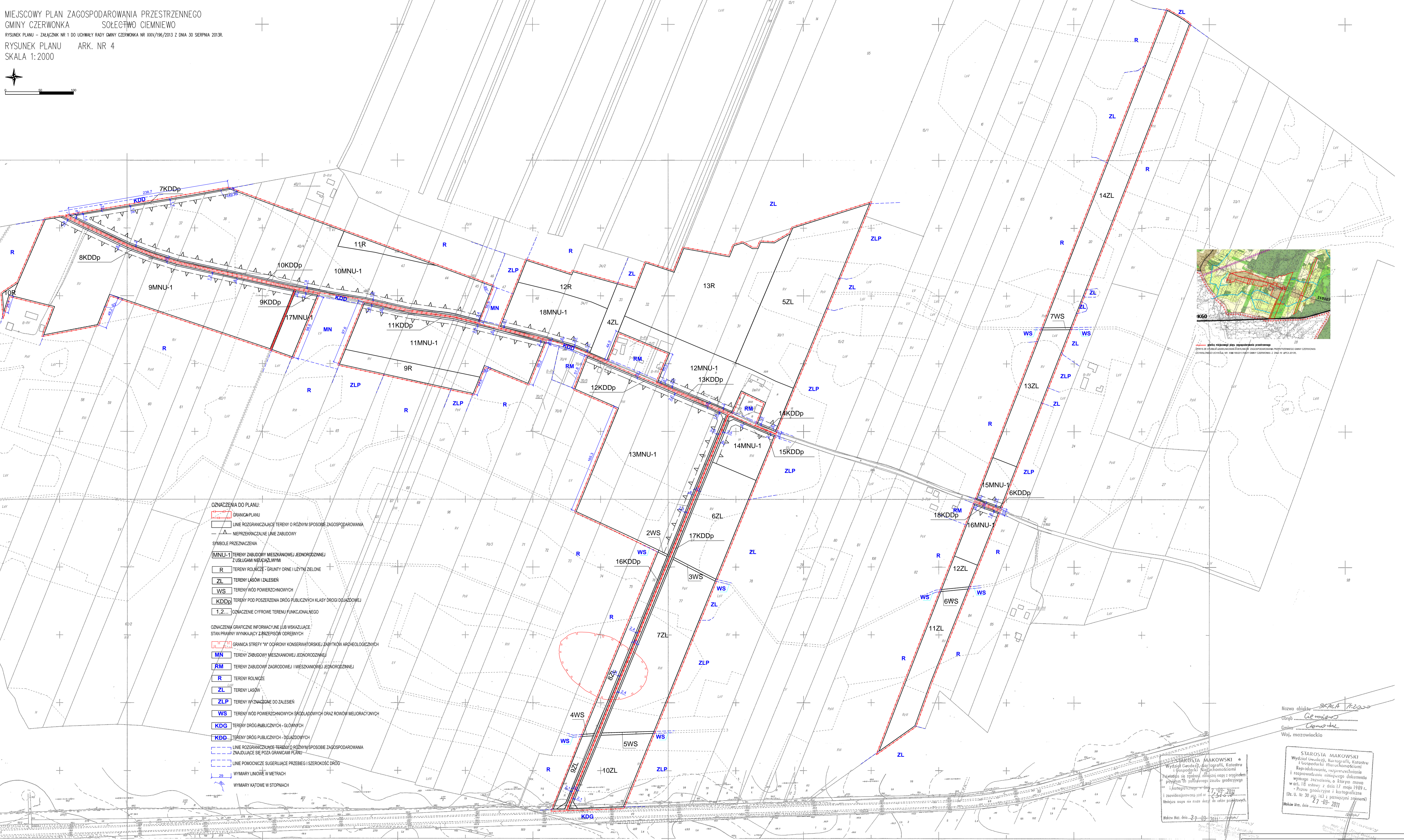
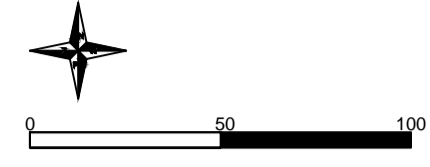
RYSUNEK PLANU

WÓJT GMINY CZERWONKA  
 Czerwonka 38  
 06-232 CZERWONKA

EXORIT  
 UL. WPOŁA 2 LOK.13  
 40-586 KATOWICE

PRACOWNIA  
 UL. KABACKI DUKT 7 LOK.6  
 02-788 WARSZAWA

ZAŁĄCZNIK NR 1 DO UCHWAŁY NR XXIV/196/2013 RADY GMINY CZERWONKA Z DNIA 30 SIERPNIA 2013R. SKALA 1:2000



- OZNACZENIA DO PLANU:**
- GRANICA PLANU
  - LINIE ROZGRANICZAJĄCE TERENY O RÓŻNYM SPOSOBIE ZAGOSPODAROWANIA
  - NIEPRZERWANE LINIE ZABUDOWY
- SYMBOLY PRZEZNACZENIA**
- MNU-1 TERENY ZABUDOWY MIESZKANOWEJ JEDNORODZINNEJ Z USŁUGAMI NIEUŻYTKOWYMI
  - R TERENY ROLNICZE – GRUNTY ORNE I UŻYTKI ZIELONE
  - ZL TERENY LASÓW I ZALESIEN
  - WS TERENY WÓD POWIERZCHNIOWYCH
  - KDDp TERENY POD POSZERZENIA DRÓG PUBLICZNYCH KLASY DROGI DOJAZDOWEJ
  - 1, 2 OZNACZENIE CYFROWE TERENU FUNKCJONALNEGO
- OZNACZENIA GRAFICZNE INFORMACYJNE (LUB WSKAZUJĄCE) STAN PRAWNY WYNIKAJĄCY Z PRZEPISÓW ODREBNYCH**
- [Symbol] GRANICA STREFY "V" OCHRONY KONSERWATORSKIEJ ZABYTKÓW ARCHEOLOGICZNYCH
  - MN TERENY ZABUDOWY MIESZKANOWEJ JEDNORODZINNEJ
  - RM TERENY ZABUDOWY ZAGRODOWEJ I MIESZKANOWEJ JEDNORODZINNEJ
  - R TERENY ROLNICZE
  - ZL TERENY LASÓW
  - ZLP TERENY WYZNACZONE DO ZALESIEN
  - WS TERENY WÓD POWIERZCHNIOWYCH ŚRODLADOWYCH ORAZ ROWÓW MELIORACYJNYCH
  - KDG TERENY DRÓG PUBLICZNYCH – GŁÓWNYCH
  - KDD TERENY DRÓG PUBLICZNYCH – DOJAZDOWYCH
  - LINIE ROZGRANICZAJĄCE TERENY O RÓŻNYM SPOSOBIE ZAGOSPODAROWANIA ZNAJDUJĄCE SIĘ POZA GRANICAMI PLANU
  - LINIE POMOCNICZE SUGERUJĄCE PRZEBIEG I SZEROKOŚĆ DRÓG
  - WYMIARY LINIOWE W METRACH
  - WYMIARY KĄTOWE W STOPNIACH

Nazwa obiektu: SKALA 1:2000  
 Odbiór: Ciemńewo  
 Gmina: Czerwonka  
 Woj. mazowieckie

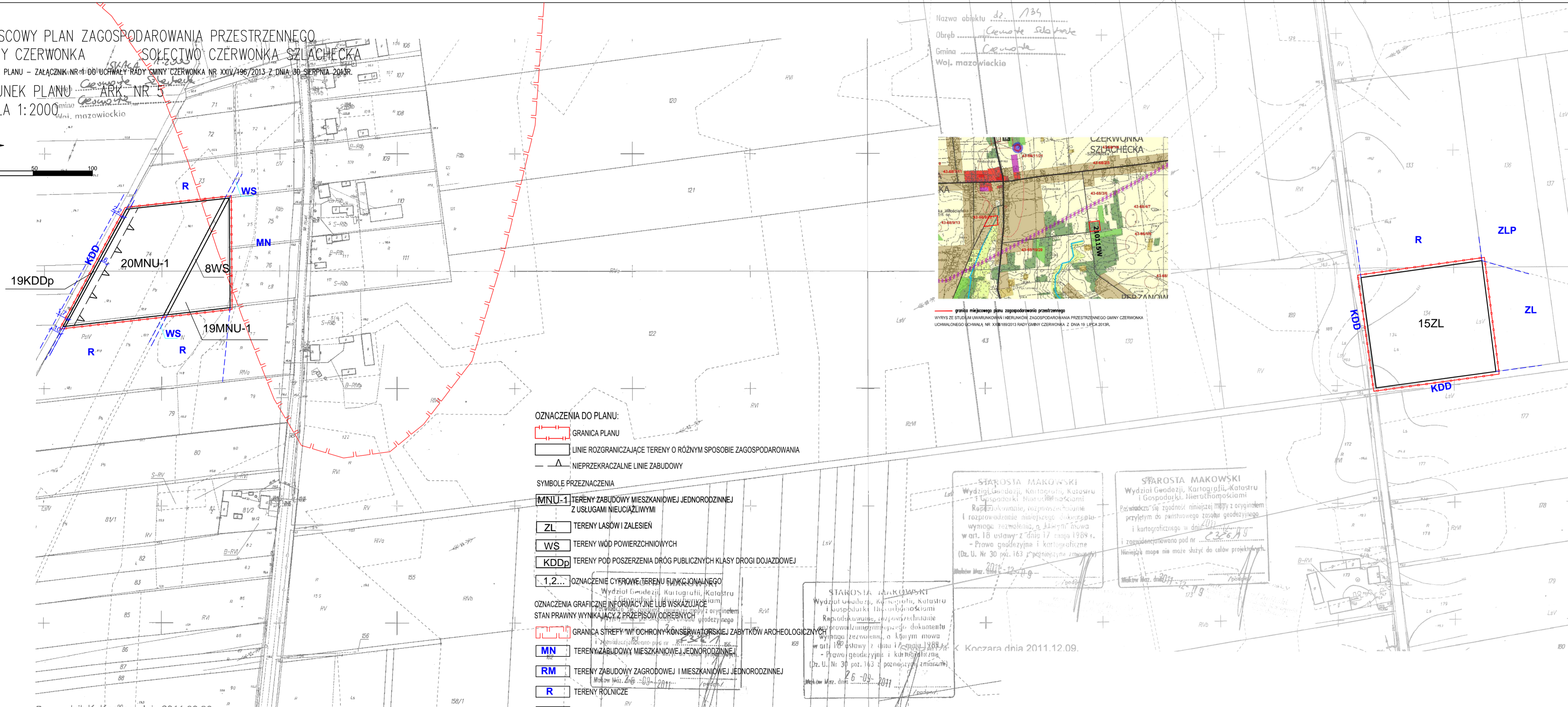
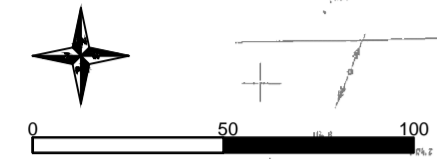
STAROSTA MAKOWSKI  
 Wydział Urbanistyki, Kartografii, Katastru  
 i Gospodarki Mieszkalniczej  
 Prowadzący się zgodnie z przepisami o trybie postępowania w przedmiocie wydania decyzji o wydaniu zezwolenia na wykonanie robót budowlanych i kartograficznych  
 27-05-2011  
 Maków Maz. dnia 27-05-2011

MIEJSCOWY PLAN ZAGOSPODAROWANIA PRZESTRZENNEGO  
GMINY CZERWONKA SOŁECTWO CZERWONKA SZLACHECKA

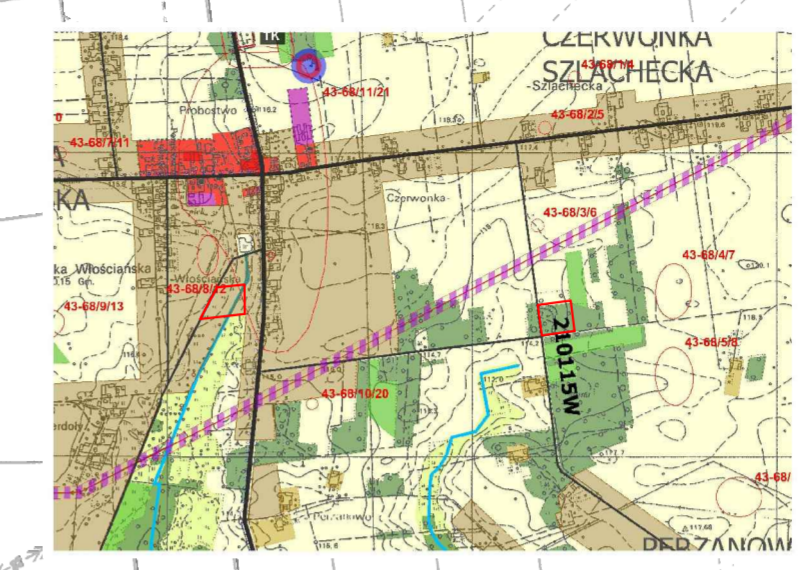
RYSunEK PLANU - ZAŁĄCZNIK NR 1 DO UCHWAŁY RADY GMINY CZERWONKA NR XXIV/496/2013 Z DNIA 30 SIERPNIA 2013R.

RYSunEK PLANU ARK. NR 3

SKALA 1:2000



Nazwa obiektu dz. 135  
Obręb Czerwone Siołki  
Gmina Czerwone  
Woj. mazowieckie



granicz miejscowego planu zagospodarowania przestrzennego  
WYRYS Z STUDIUM UWARUNKOWAŃ I WIERUNKÓW ZAGOSPODAROWANIA PRZESTRZENNEGO GMINY CZERWONKA  
UCHWAŁONEGO UCHWAŁĄ NR XXIV/496/2013 RADY GMINY CZERWONKA Z DNIA 19 LIPCA 2013R.

- OZNACZENIA DO PLANU:**
- GRANICA PLANU
  - LINIE ROZGRANICZAJĄCE TERENY O RÓŻNYM SPOSOBIE ZAGOSPODAROWANIA
  - NIEPRZEKROCALNE LINIE ZABUDOWY
- SYMBOLE PRZEZNACZENIA**
- MN-1 TERENY ZABUDOWY MIESZKANIOWEJ JEDNORODZINNEJ Z USŁUGAMI NIEUCIĄŻLIWYMI
  - ZL TERENY LASÓW I ZALESIEŃ
  - WS TERENY WÓD POWIERZCHNIOWYCH
  - KDD TERENY POD POSZERZENIA DRÓG PUBLICZNYCH KLASY DRÓGI DOJAZDOWEJ
  - 1.2... OZNACZENIE CYFROWE TERENU FUNKCJONALNEGO
- OZNACZENIA GRAFICZNE INFORMACYJNE LUB WSKAZUJĄCE STAN PRAWNY WYNIKAJĄCY Z PRZEPISÓW ODREBNYCH**
- GRANICA STREFY WYKONANIA OCHRONY KONSERWATORSKIEJ ZABYTKÓW ARCHEOLOGICZNYCH
  - MN TERENY ZABUDOWY MIESZKANIOWEJ JEDNORODZINNEJ
  - RM TERENY ZABUDOWY ZAGRODOWEJ I MIESZKANIOWEJ JEDNORODZINNEJ
  - R TERENY ROLNICZE
  - ZL TERENY LASÓW
  - ZLP TERENY WYZNACZONE DO ZALESIEŃ
  - WS TERENY WÓD POWIERZCHNIOWYCH ŚRÓDLĄDOWYCH ORAZ ROWÓW MELIORACYJNYCH
  - KDD TERENY DRÓG PUBLICZNYCH - DOJAZDOWYCH
  - LINIE ROZGRANICZAJĄCE TERENY O RÓŻNYM SPOSOBIE ZAGOSPODAROWANIA ZNAJDUJĄCE SIĘ POZA GRANICAMI PLANU
  - LINIE POMOCNICZE SUGERUJĄCE PRZEBIEG I SZEROKOŚĆ DRÓG
  - WYMIARY LINIOWE W METRACH

Sporządził: K. Koczara dnia 2011.09.26.

**STAROSTA MAKOWSKI**  
Wydział Geodezji, Kartografii, Katastru i Gospodarki Nieruchomościami  
Raport o wykonaniu, rozpoznanie i rozprowadzenie niniejszego dokumentu wymaga zezwolenia, o którym mowa w art. 18 ustawy z dnia 17 maja 1989 r. - Prawo geodezyjne i kartograficzne (Dz. U. Nr 30, poz. 163 z późniejszymi zmianami)  
Maków Maz. dnia 2011-12-09 /podpis/

**STAROSTA MAKOWSKI**  
Wydział Geodezji, Kartografii, Katastru i Gospodarki Nieruchomościami  
Raport o wykonaniu, rozpoznanie i rozprowadzenie niniejszego dokumentu wymaga zezwolenia, o którym mowa w art. 18 ustawy z dnia 17 maja 1989 r. - Prawo geodezyjne i kartograficzne (Dz. U. Nr 30, poz. 163 z późniejszymi zmianami)  
Maków Maz. dnia 2011-12-09 /podpis/

MIEJSCOWY PLAN ZAGOSPODAROWANIA PRZESTRZENNEGO  
GMINY CZERWONKA  
SOŁECTWO CZERWONKA SZLACHECKA

**RYSunEK PLANU**

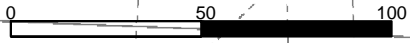
WŚIT GMINY CZERWONKA Czerwona 3B 06-232 CZERWONKA	"EKORIT" UL. WAPLA 2 LOK.13 40-586 KATOWICE	PRACOWNIA: UL. KABACI DUKI 7 LOK.6 02-798 WARSZAWA
---	---	--

ZAŁĄCZNIK NR 1 DO UCHWAŁY NR XXIV/496/2013 RADY GMINY CZERWONKA Z DNIA 30 SIERPNIA 2013R. SKALA 1:2000

MIEJSCOWY PLAN ZAGOSPODAROWANIA PRZESTRZENNEGO  
 GMINY CZERWONKA SOŁECTWO CZERWONKA WŁOŚCIAŃSKA

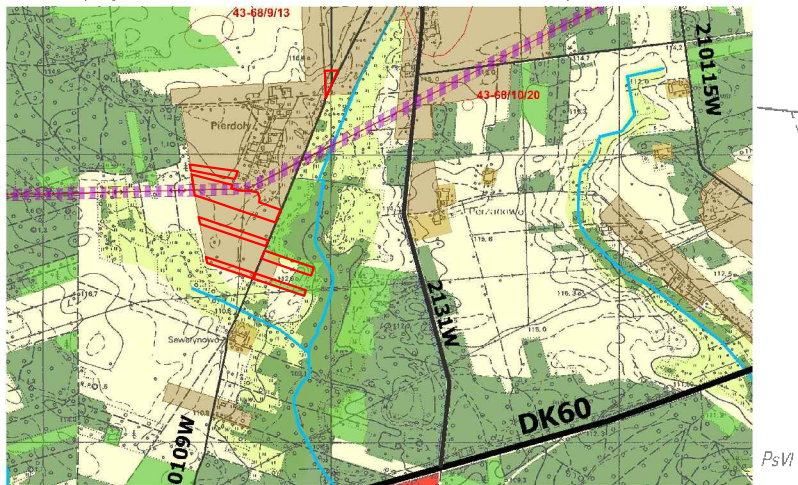
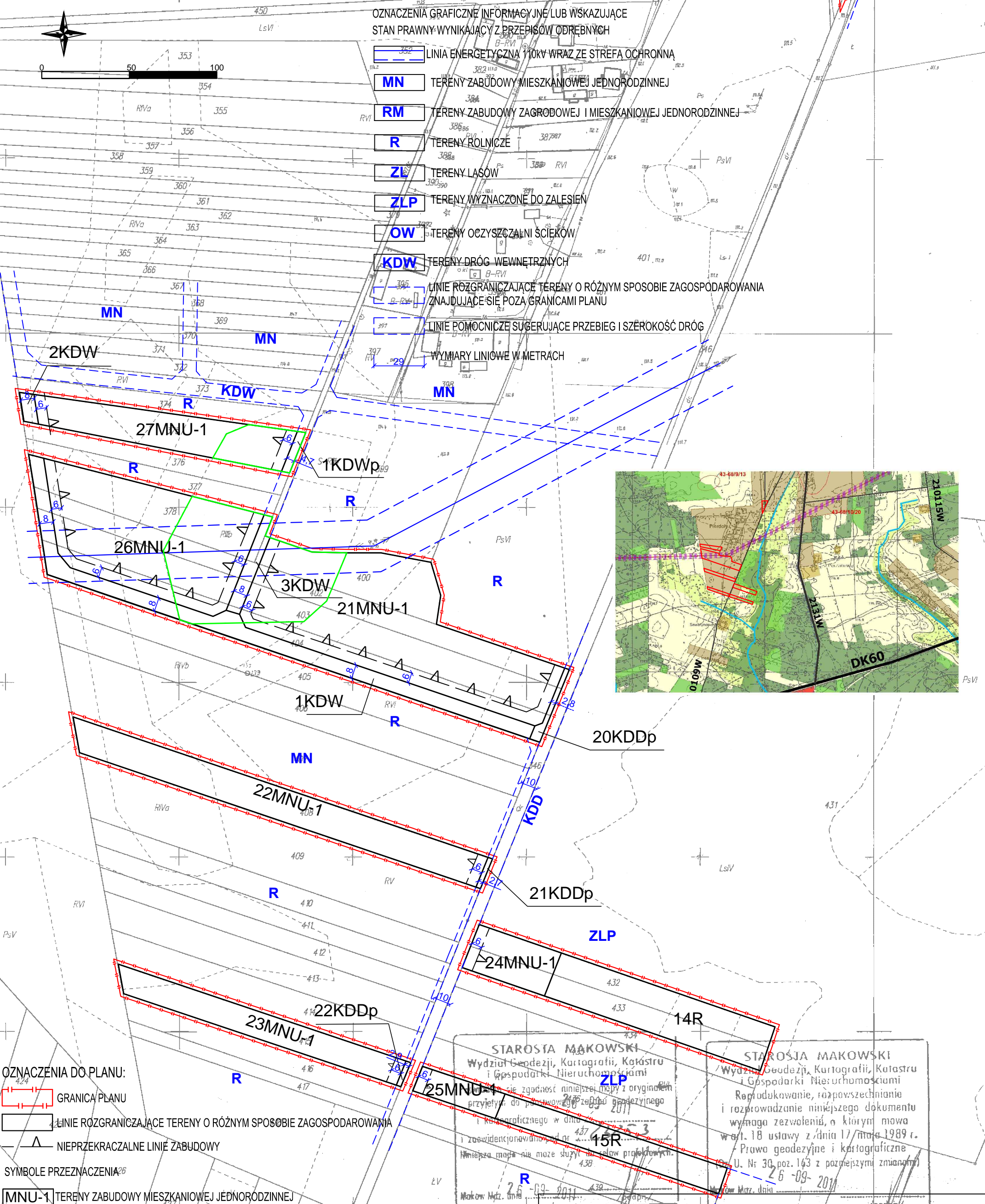
RYSUNEK PLANU W ZAŁĄCZNIK NR 1 DO UCHWAŁY RADY GMINY CZERWONKA NR XXIV/196/2013 Z DNIA 30 SIERPNIA 2013R.

RYSUNEK PLANU ARK. NR 6  
 SKALA 1:2000



OZNACZENIA GRAFICZNE INFORMACYJNE LUB WSKAZUJĄCE  
 STAN PRAWNY WYNIKAJĄCY Z PRZEPISÓW ODREBNYCH

- LINIA ENERGETYCZNA 110KV WRAZ ZE STREFA OCHRONNA
- TERENY ZABUDOWY MIESZKANIOWEJ JEDNORODZINNEJ
- TERENY ZABUDOWY ZAGROBOWEJ I MIESZKANIOWEJ JEDNORODZINNEJ
- TERENY ROLNICZE
- TERENY LASÓW
- TERENY WYZNACZONE DO ZALESIEN
- TERENY OCZYSZCZALNI SCIEKÓW
- TERENY DRÓG WEWNĘTRZNYCH
- LINIE ROZGRANICZAJĄCE TERENY O RÓŻNYM SPOSOBIE ZAGOSPODAROWANIA ZNAJDUJĄCE SIĘ POZA GRANICAMI PLANU
- LINIE POMOCNICZE SUGERUJĄCE PRZEBIEG I SZEROKOŚĆ DRÓG
- WYMIARY LINIOWE W METRACH



OZNACZENIA DO PLANU:

- GRANICA PLANU
- LINIE ROZGRANICZAJĄCE TERENY O RÓŻNYM SPOSOBIE ZAGOSPODAROWANIA
- NIEPRZEKRACZALNE LINIE ZABUDOWY
- SYMBOLE PRZEZNACZENIA<sup>26</sup>
- TERENY ZABUDOWY MIESZKANIOWEJ JEDNORODZINNEJ Z USŁUGAMI NIEUCIAZLIWYMI
- TERENY ROLNICZE - GRUNTY ORNE I UŻYTKI ZIELONE
- TERENY DRÓG WEWNĘTRZNYCH
- TERENY POD POSZERZENIA DRÓG PUBLICZNYCH KLASY DRÓGI DOJAZDOWEJ
- OZNACZENIE CYFROWE TERENU FUNKcjONALNEGO

Sporządził: K. Koszara dnia 2011.09.26.

STAROSTA MAKOWSKI  
 Wydział Geodezji, Kartografii, Katastru i Gospodarki Nieruchomościami  
 Zgodnie z art. 18 ustawy z dnia 17 maja 1989 r. Prawo geodezyjne i kartograficzne U. Nr 30, poz. 143 z późniejszymi zmianami  
 26-09-2011

STAROSTA MAKOWSKI  
 Wydział Geodezji, Kartografii, Katastru i Gospodarki Nieruchomościami  
 Reprodukowanie, rozpowszechnianie i rozprowadzanie niniejszego dokumentu wymaga zezwolenia, o którym mowa w art. 18 ustawy z dnia 17 maja 1989 r. Prawo geodezyjne i kartograficzne U. Nr 30, poz. 143 z późniejszymi zmianami  
 26-09-2011

MIEJSCOWY PLAN ZAGOSPODAROWANIA PRZESTRZENNEGO  
 GMINY CZERWONKA SOŁECTWO CZERWONKA WŁOŚCIAŃSKA

RYSUNEK PLANU

WÓJT GMINY CZERWONKA  
 Czerwinka 38  
 06-232 CZERWONKA

"EKOART"  
 UL. W.POLA 2 LOK.13  
 40-596 KATOWICE

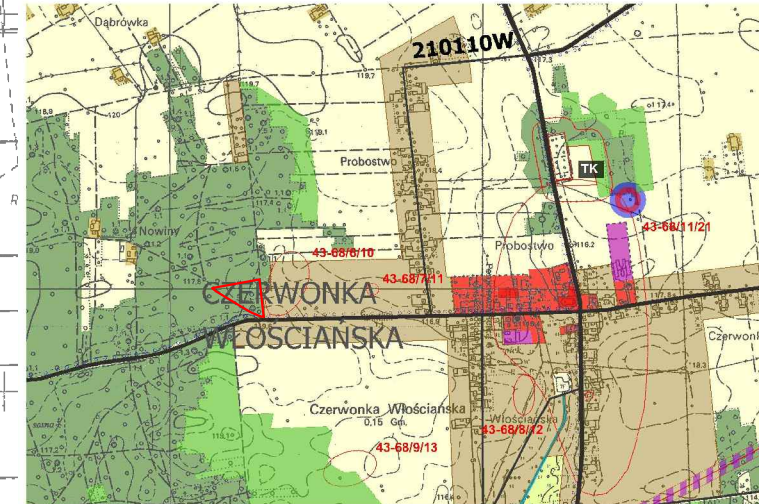
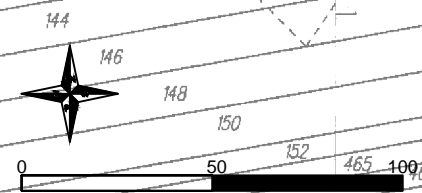
PRACOWNIA:  
 UL. KABACKI DUKT 7 LOK.6  
 02-798 WARSZAWA

MIJSCOWY PLAN ZAGOSPODAROWANIA PRZESTRZENNEGO  
 GMINY CZERWONKA SOŁECTWO CZERWONKA WŁOŚCIAŃSKA

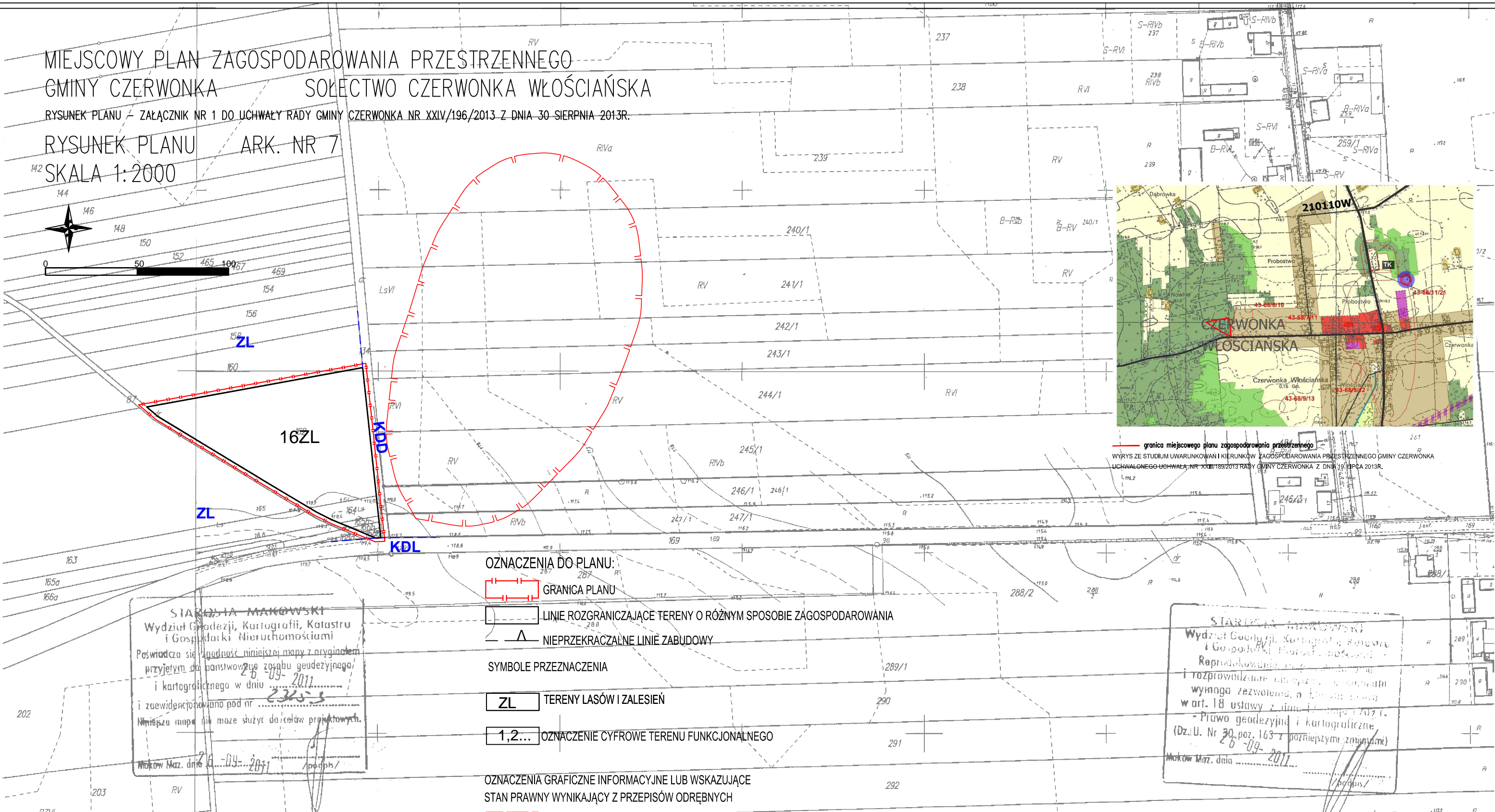
RYSUNEK PLANU - ZAŁĄCZNIK NR 1 DO UCHWAŁY RADY GMINY CZERWONKA NR XXIV/196/2013 Z DNIA 30 SIERPNI 2013R.

RYSUNEK PLANU ARK. NR 7

SKALA 1:2000



granicę miejscowego planu zagospodarowania przestrzennego  
 WYRYS ZE STUDIUM UWARUNKOWAŃ I KIERUNKÓW ZAGOSPODAROWANIA PRZESTRZENNEGO GMINY CZERWONKA  
 UCHWAŁONEGO UCHWAŁĄ NR XXIII/189/2013 RADY GMINY CZERWONKA Z DNIA 19 LIPCA 2013R.



OZNACZENIA DO PLANU:

- GRANICA PLANU
- LINIE ROZGRANICZAJĄCE TERENY O RÓŻNYM SPOSOBIE ZAGOSPODAROWANIA
- NIEPRZEKACZALNE LINIE ZABUDOWY

- SYMBOLE PRZEZNACZENIA
- TERENY LASÓW I ZALESIEN
  - OZNACZENIE CYFROWE TERENU FUNKCJONALNEGO

- OZNACZENIA GRAFICZNE INFORMACYJNE LUB WSKAZUJĄCE  
 STAN PRAWNY WYNIKAJĄCY Z PRZEPISÓW ODREBNYCH
- GRANICA STREFY "W" OCHRONY KONSERWATORSKIEJ ZABYTKÓW ARCHEOLOGICZNYCH

- TERENY LASÓW
- TERENY OCZYSZCZALNI ŚCIEKÓW
- TERENY DRÓG WEWNĘTRZNYCH

- LINIE ROZGRANICZAJĄCE TERENY O RÓŻNYM SPOSOBIE ZAGOSPODAROWANIA ZNAJDUJĄCE SIĘ POZA GRANICAMI PLANU
- LINIE POMOCNICZE SUGERUJĄCE PRZEBIEG I SZEROKOŚĆ DRÓG
- WYMIARY LINIOWE W METRACH

SIARCIŁA MAKOWSKI  
 Wydział Geodezji, Kartografii, Katastru  
 i Gospodarki Nieruchomościami  
 Poświadczam zgodność niniejszej mapy z oryginałem  
 przyjętym do państwowego zasobu geodezyjnego  
 i kartograficznego w dniu 26-09-2011  
 i zewidencjonowano pod nr 2315-3  
 Niniejsza mapa nie może służyć do celów projektowych.  
 Maków Maz. dnia 26-09-2011

SIARCIŁA MAKOWSKI  
 Wydział Geodezji, Kartografii, Katastru  
 i Gospodarki Nieruchomościami  
 Reprywatyzacji  
 i rozprywatyzacji  
 wymaga zezwolenia, a bez niego  
 w art. 18 ustawy z dnia 17 maja 2007 r.  
 - Prawo geodezyjne i kartograficzne  
 (Dz.U. Nr 30, poz. 163 z późniejszymi zmianami)  
 Maków Maz. dnia 26-09-2011

Sporządził: K. Koczara dnia 2011.09.26.

MIJSCOWY PLAN ZAGOSPODAROWANIA PRZESTRZENNEGO  
 GMINY CZERWONKA  
 SOŁECTWO CZERWONKA WŁOŚCIAŃSKA

RYSUNEK PLANU

WÓJT GMINY CZERWONKA  
 Czerwonka 38  
 06-232 CZERWONKA

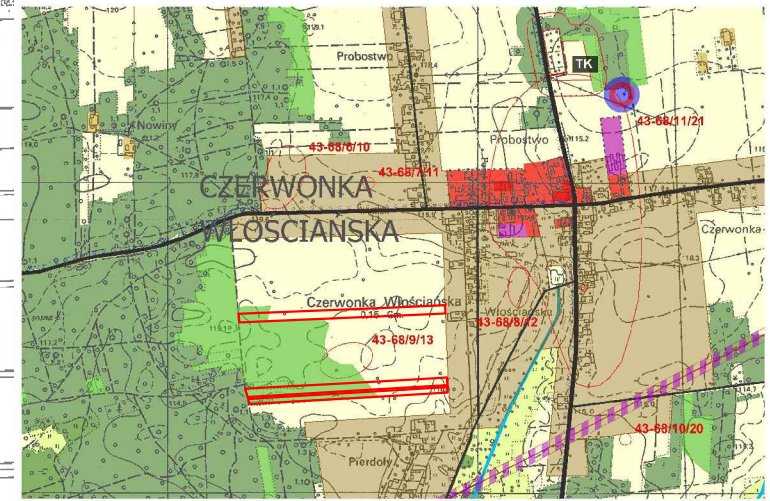
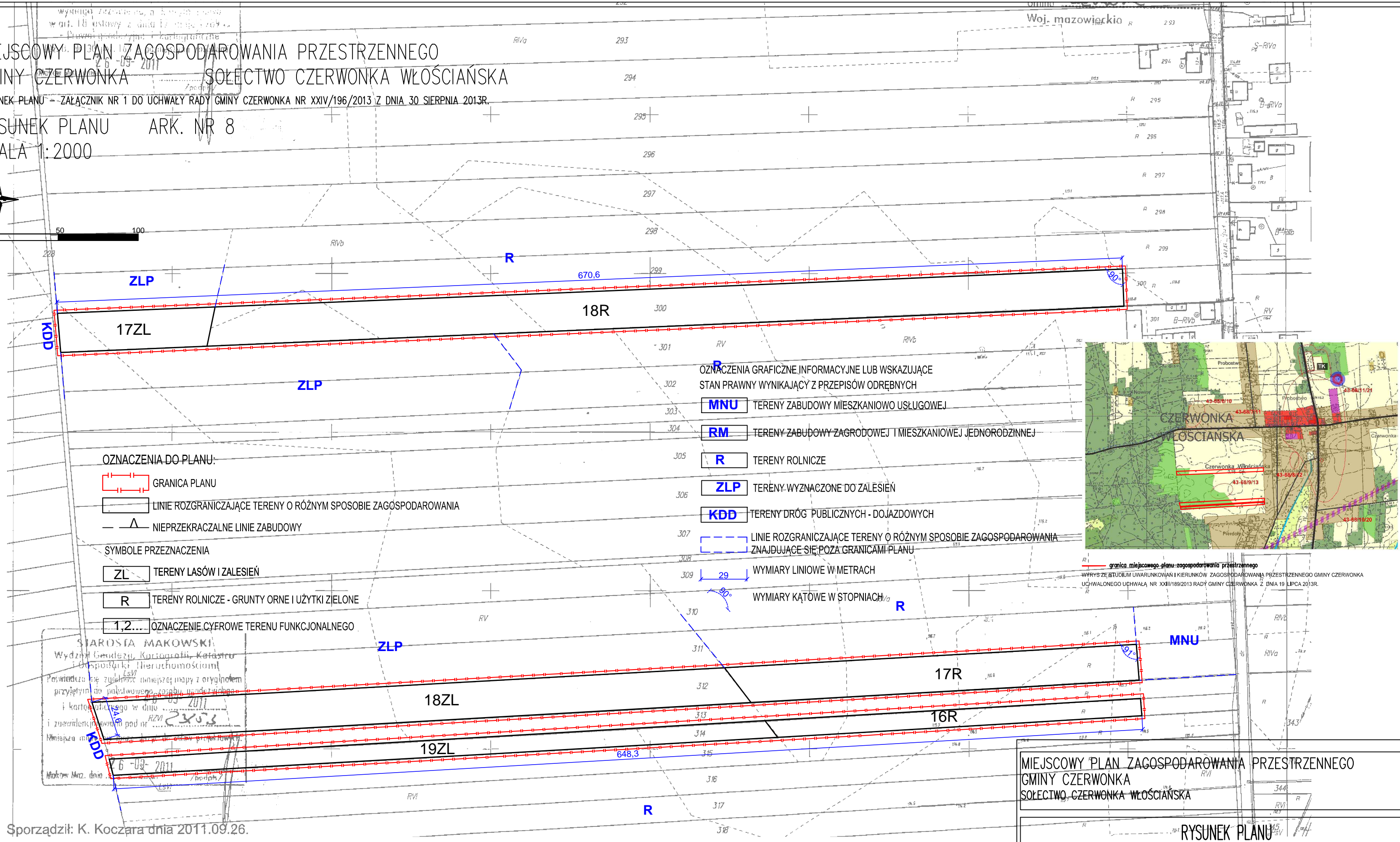
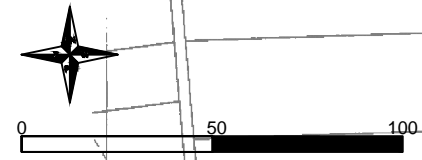
"EKOWIT"  
 UL. WŁPOLA 2 LOK.13  
 40-596 KATOWICE

PRACOWNIA:  
 UL. KABACKI DUKT 7 LOK.6  
 02-798 WARSZAWA

MIEJSCOWY PLAN ZAGOSPODAROWANIA PRZESTRZENNEGO  
 GMINY CZERWONKA SOŁECTWO CZERWONKA WŁOŚCIAŃSKA

RYSunEK PLANU - ZAŁĄCZNIK NR 1 DO UCHWAŁY RADY GMINY CZERWONKA NR XXIV/196/2013 Z DNIA 30 SIERPNI 2013R.

RYSunEK PLANU ARK. NR 8  
 SKALA 1:2000



OZNACZENIA DO PLANU:

- GRANICA PLANU
- LINIE ROZGRANICZAJĄCE TERENY O RÓŻNYM SPOSOBIE ZAGOSPODAROWANIA
- NIEPRZEKRACZALNE LINIE ZABUDOWY
- SYMBOLE PRZEZNACZENIA**
- ZL TERENY LASÓW I ZALESIEN
- R TERENY ROLNICZE - GRUNTY ORNE I UŻYTKI ZIELONE
- 1,2,... OZNACZENIE CYFROWE TERENU FUNKcjONALNEGO

OZNACZENIA GRAFICZNE INFORMACYJNE LUB WSKAZUJĄCE STAN PRAWNY WYNIKAJĄCY Z PRZEPISÓW ODREBNYCH

- MNU TERENY ZABUDOWY MIESZKANIOWO USŁUGOWEJ
- RM TERENY ZABUDOWY ZAGRODOWEJ I MIESZKANIOWEJ JEDNORODZINNEJ
- R TERENY ROLNICZE
- ZLP TERENY WYZNACZONE DO ZALESIEN
- KDD TERENY DRÓG PUBLICZNYCH - DOJAZDOWYCH
- LINIE ROZGRANICZAJĄCE TERENY O RÓŻNYM SPOSOBIE ZAGOSPODAROWANIA ZNAJDUJĄCE SIĘ POZA GRANICAMI PLANU

- 29 WYMIARY LINIOWE W METRACH
- 90° WYMIARY KĄTOWE W STOPNIACH

STARSZA MAKOWSKI  
 Wydział Geodezji, Kartografii, Katastru  
 i Gospodarki Nieruchomościami  
 Prawdza się z tymże niniejszą mapą z oryginałem  
 przyleżym do państwowego zapisu urzędniczego  
 i kartograficznego w dniu 2011.09.26  
 i zawiadzenia pod nr 2353  
 Maków Maz. dnia 2011.09.26

Sporządził: K. Koczara dnia 2011.09.26.

MIEJSCOWY PLAN ZAGOSPODAROWANIA PRZESTRZENNEGO  
 GMINY CZERWONKA SOŁECTWO CZERWONKA WŁOŚCIAŃSKA

RYSunEK PLANU

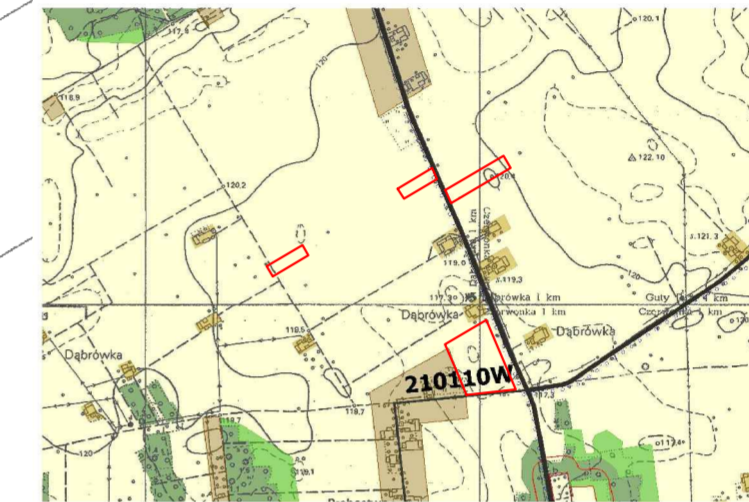
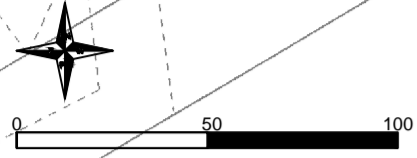
WÓJT GMINY CZERWONKA  
 Czerwonka 3B  
 06-232 CZERWONKA

"EKOART"  
 UL. WPOLA 2 LOK.13  
 40-596 KATOWICE

PRACOWNIA:  
 UL. KABACKI DUKT 7 LOK.6  
 02-798 WARSZAWA

ZAŁĄCZNIK NR 1 DO UCHWAŁY NR XXIV/196/2013 RADY GMINY CZERWONKA Z DNIA 30 SIERPNI 2013R. SKALA 1:2000





— granica miejscowego planu zagospodarowania przestrzennego  
 WYRYS ZE STUDIUM UWARUNKOWAŃ I KIERUNKÓW ZAGOSPODAROWANIA PRZESTRZENNEGO GMINY CZERWONKA UCHWAŁONEGO UCHWAŁĄ NR XXIII/189/2013 RADY GMINY CZERWONKA Z DNIA 19 LIPCA 2013R.

- OZNACZENIA DO PLANU:**
- GRANICA PLANU
  - LINIE ROZGRANICZAJĄCE TERENY O RÓŻNYM SPOSOBIE ZAGOSPODAROWANIA
  - NIEPRZEKRACZALNE LINIE ZABUDOWY
- SYMBOLE PRZEZNACZENIA**
- TERENY ZABUDOWY ZAGRODOWEJ W GOSPODARSTWACH ROLNYCH, HODOWLANÝCH I OGRODNICZYCH
  - TERENY ROLNICZE - GRUNTY ORNE I UŻYTKI ZIELONE
  - TERENY POD POSZERZENIA DRÓG PUBLICZNYCH KLASY DRÓGI DOJAZDOWEJ
  - OZNACZENIE CYFROWE TERENU FUNKcjONALNEGO
- OZNACZENIA GRAFICZNE INFORMACYJNE LUB WSKAZUJĄCE STAN PRAWNY WYNIKAJĄCY Z PRZEPISÓW ODREBNYCH**
- TERENY ROLNICZE
  - TERENY DRÓG PUBLICZNYCH - LOKALNYCH
  - TERENY DRÓG PUBLICZNYCH - DOJAZDOWYCH
  - LINIE ROZGRANICZAJĄCE TERENY O RÓŻNYM SPOSOBIE ZAGOSPODAROWANIA ZNAJDUJĄCE SIĘ POZA GRANICAMI PLANU
  - LINIE POMOCNICZE SUGERUJĄCE PRZEBIEG I SZEROKOŚĆ DRÓG
  - WYMIARY LINIOWE W METRACH
  - WYMIARY KĄTOWE W STOPNIACH

Nazwa obiektu *Skala 1:2000*  
 Obiekt *Dopuszcz*  
 Gmina *Czerwonka*  
 Mazowieckie

**STAROSTA MAKÓWSKI**  
 Wydział Geodezji, Kartografii, Katastru i Gospodarki Nieruchomościami  
 Raport o wykonaniu, rozprawienie i rozpraszanie niniejszego dokumentu wymaga pozwolenia o którym mowa w art. 18, ustawy z dnia 17 maja 1989 r. - Prawo geodezyjne i kartograficzne (Dz. U. Nr 30, poz. 253 z późniejszymi zmianami)  
 Maków Maz. dnia 26-09-2011

**STAROSTA MAKÓWSKI**  
 Wydział Geodezji, Kartografii, Katastru i Gospodarki Nieruchomościami  
 Poswiadcza się zgodność niniejszej mapy z oryginałem przyjętym do ogólnego zasobu geodezyjnego i kartograficznego z dnia 26-09-2011  
 i zarejestrowano pod nr  
 Wzajemnie mapy nie mogą służyć do celów projektowych.  
 LsM  
 Maków Maz. dnia 26-09-2011

MIEJSCOWY PLAN ZAGOSPODAROWANIA PRZESTRZENNEGO  
 GMINY CZERWONKA SOŁECTWO DĄBRÓWKA

**RYSUNEK PLANU**

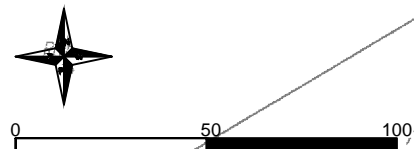
WÓJ GMINY CZERWONKA Czerwonka 38 06-232 CZERWONKA	"DZIAR" S.p. z o.o. UL. WÓJPA 2 LOK.13 40-596 KATOWICE	PRACOWNIA: UL. KABACKI DUKT 7 LOK.6 02-798 WARSZAWA
---	--	---

ZAŁĄCZNIK NR 1 DO UCHWAŁY NR XXIV/196/2013 RADY GMINY CZERWONKA Z DNIA 30 SIERPNIA 2013R. SKALA 1:2000

MIEJSCOWY PLAN ZAGOSPODAROWANIA PRZESTRZENNEGO  
 GMINY CZERWONKA SOŁECTWO DĄBRÓWKA

RYSUNEK PLANU – ZAŁĄCZNIK NR 1 DO UCHWAŁY RADY GMINY CZERWONKA NR XXIV/196/2013 Z DNIA 30 SIERPNIA 2013R.

RYSUNEK PLANU ARK. NR 10  
 SKALA 1:2000



OZNACZENIA DO PLANU:

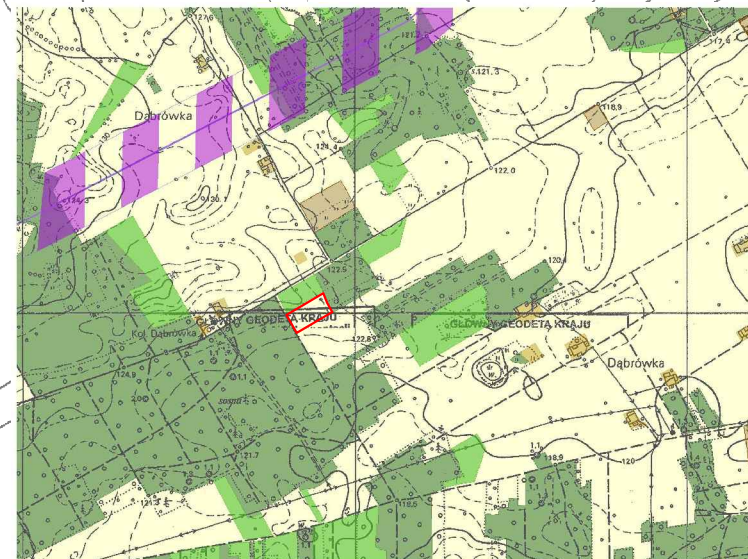
- GRANICA PLANU
- LINIE ROZGRANICZAJĄCE TERENY O RÓŻNYM SPOSOBIE ZAGOSPODAROWANIA
- NIEPRZEKRACZALNE LINIE ZABUDOWY

SYMBOLY PRZEZNACZENIA

- TERENY ROLNICZE - GRUNTY ORNE I UŻYTKI ZIELONE
- OZNACZENIE CYFROWE TERENU FUNKcjONALNEGO

OZNACZENIA GRAFICZNE INFORMACYJNE LUB WSKAZUJĄCE  
 STAN PRAWNY WYNIKAJĄCY Z PRZEPISÓW ODREBNYCH

- TERENY ROLNICZE
- TERENY LASÓW
- TERENY WYZNACZONE DO ZALESIEŃ
- TERENY DRÓG PUBLICZNYCH - DOJAZDOWYCH
- LINIE ROZGRANICZAJĄCE TERENY O RÓŻNYM SPOSOBIE ZAGOSPODAROWANIA ZNAJDUJĄCE SIĘ POZA GRANICAMI PLANU
- WYMIARY LINIOWE W METRACH



— granica miejscowego planu zagospodarowania przestrzennego  
 WYRYS ZE STUDIUM UWARUNKOWAN I KIERUNKÓW ZAGOSPODAROWANIA PRZESTRZENNEGO GMINY CZERWONKA  
 UCHWAŁONEGO UCHWAŁĄ NR XXIII/189/2013 RADY GMINY CZERWONKA Z DNIA 19 LIPCA 2013R.

STAROSTA MAKOWSKI  
 Wydział Geodezji, Kartografii, Katastru  
 i Gospodarki Nieruchomościami  
 Poświadczam zgodność niniejszej mapy z oryginałem  
 przyletym do mojego biura w celu geodezyjnego  
 i kartograficznego w dniu 26-09-2011  
 i zaświadczam o tym 226814  
 Niniejsza mapa nie może służyć do celów projektowych.  
 Maków Maz. dnia 26-09-2011

MIEJSCOWY PLAN ZAGOSPODAROWANIA PRZESTRZENNEGO  
 GMINY CZERWONKA  
 SOŁECTWO DĄBRÓWKA

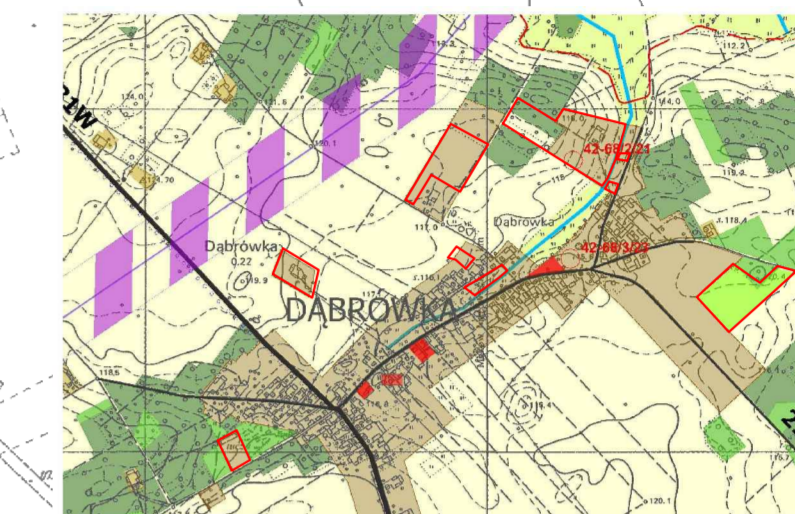
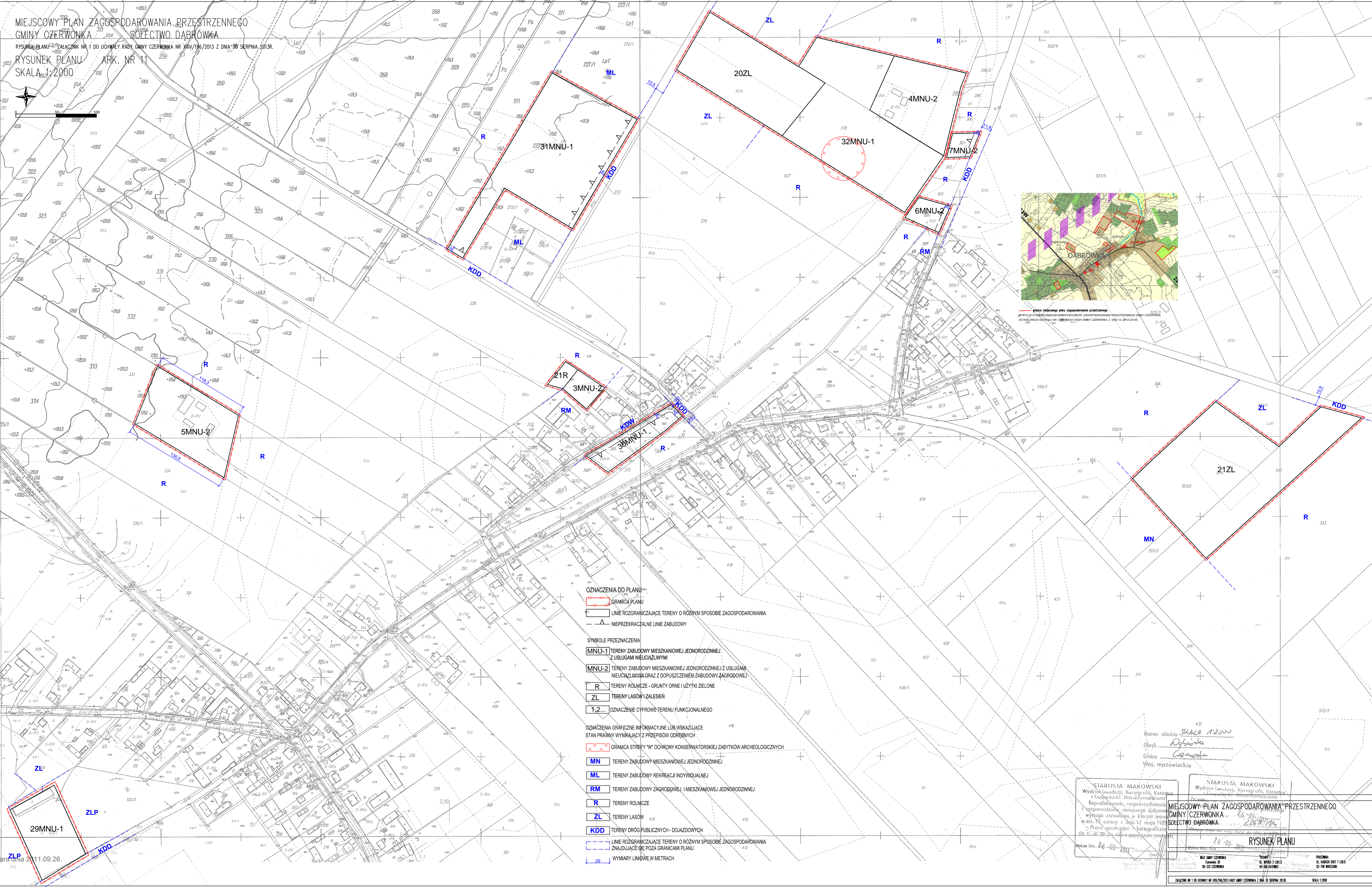
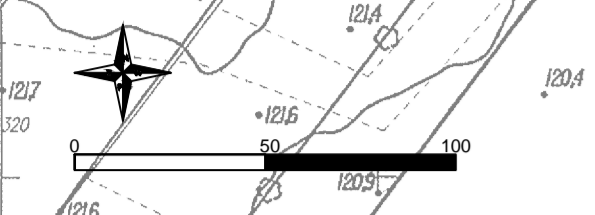
RYSUNEK PLANU

WÓJT GMINY CZERWONKA  
 Czerwonka, 38  
 06-232 CZERWONKA

"EKOART"  
 UL. WPOLA 2 LOK.13  
 40-596 KATOWICE

PRACOWNIA:  
 UL. KABACKI DUKT 7 LOK.6  
 02-798 WARSZAWA

MIEJSCOWY PLAN ZAGOSPODAROWANIA PRZESTRZENNEGO  
 GMINY CZERWONKA SOŁECTWO DĄBRÓWKA  
 RYSUNEK PLANU Z ZAŁĄCZNIK NR 1 DO UCHWAŁY RADY GMINY CZERWONKA NR XXIV/196/2013 Z DNIA 30 SIERPNIA 2013R.  
 RYSUNEK PLANU ARK. NR 11  
 SKALA 1:2000



- OZNACZENIA DO PLANU**
- GRANICA PLANU
  - LINIE ROZGRANICZAJĄCE TERENY O RÓŻNYM SPOSOBIE ZAGOSPODAROWANIA
  - NIAPRZEKRACZALNE LINIE ZABUDOWY
- SYMBOLE PRZEZNACZENIA**
- MNU-1 TERENY ZABUDOWY MIESZKANIOWEJ JEDNORODZINNEJ Z USŁUGAMI NIUCIAŁYMI
  - MNU-2 TERENY ZABUDOWY MIESZKANIOWEJ JEDNORODZINNEJ Z USŁUGAMI NIUCIAŁYMI ORAZ Z DOPUSZCZENIEM ZABUDOWY ZAGRODOWEJ
  - R TERENY ROLNICZE - GRUNTY ORNE I UŻYTKI ZIELONE
  - ZL TERENY LASÓW I ZALESIEN
  - 1,2... OZNACZENIE CYFROWE TERENU FUNKCJONALNEGO
- OZNACZENIA GRAFICZNE INFORMACYJNE LUB WSKAZUJĄCE STAN PRAWNY WYNIKAJĄCY Z PRZEPIŚCÓW ODREBNYCH**
- GRANICA STREFY "W" OCHRONY KONSERWATORSKIEJ ZABYTKÓW ARCHEOLOGICZNYCH
  - MN TERENY ZABUDOWY MIESZKANIOWEJ JEDNORODZINNEJ
  - ML TERENY ZABUDOWY REKREACJI INDYWIDUALNEJ
  - RM TERENY ZABUDOWY ZAGRODOWEJ I MIESZKANIOWEJ JEDNORODZINNEJ
  - R TERENY ROLNICZE
  - ZL TERENY LASÓW
  - KDD TERENY DRÓG PUBLICZNYCH - DOJAZDOWYCH
  - LINIE ROZGRANICZAJĄCE TERENY O RÓŻNYM SPOSOBIE ZAGOSPODAROWANIA ZNAJDUJĄCE SIĘ POZA GRANICAMI PLANU
  - WYMIARY LINIOWE W METRACH

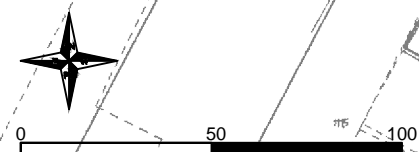
Nazwa obiektu: *SKALA 1:2000*  
 Obręb: *Ogółkowo*  
 Gmina: *Czerwinka*  
 Woj. mazowieckie

STAROSTA MAKOWSKI Wydział Geodezji, Kartografii, Katastru i Gospodarki Nieruchomościami Reprodukcyjne, techniczne i czystowzrostowe, niniejszego dokum. wypada zastrzeżeniu, o którym mowa w art. 18 ustawy z dnia 12 maja 1988 r. Prawo geodezyjne i kartograficzne (Dz. U. nr 30, poz. 148 z późn. zmianami)	STAROSTA MAKOWSKI Wydział Geodezji, Kartografii, Katastru i Gospodarki Nieruchomościami MIEJSCOWY PLAN ZAGOSPODAROWANIA PRZESTRZENNEGO GMINY CZERWONKA SOŁECTWO DĄBRÓWKA RYSUNEK PLANU 26-09-2011
Maków Maz. 26-09-2011	Maków Maz. 26-09-2011

# MIEJSCOWY PLAN ZAGOSPODAROWANIA PRZESTRZENNEGO GMINY CZERWONKA SOŁECTWO KAŁĘCZYN

RYSUNEK PLANU – ZAŁĄCZNIK NR 1 DO UCHWAŁY RADY GMINY CZERWONKA NR XXIV/196/2013 Z DNIA 30 SIERPNI 2013R.

RYSUNEK PLANU ARK. NR 12  
SKALA 1:2000



OZNACZENIA DO PLANU:

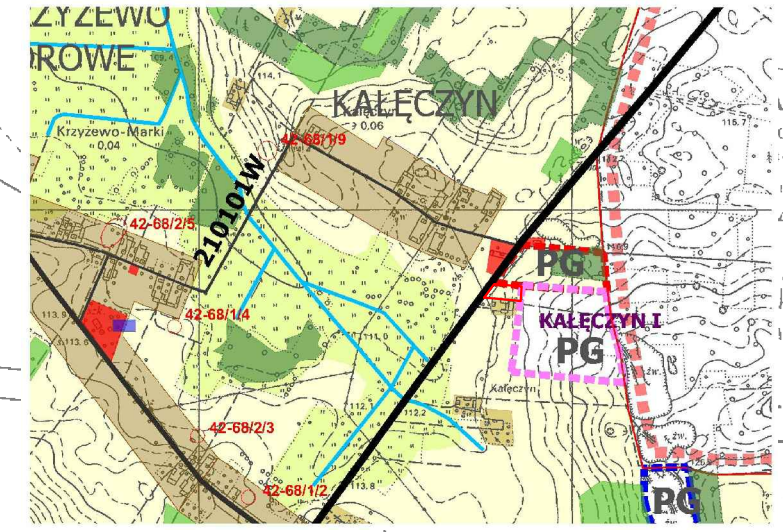
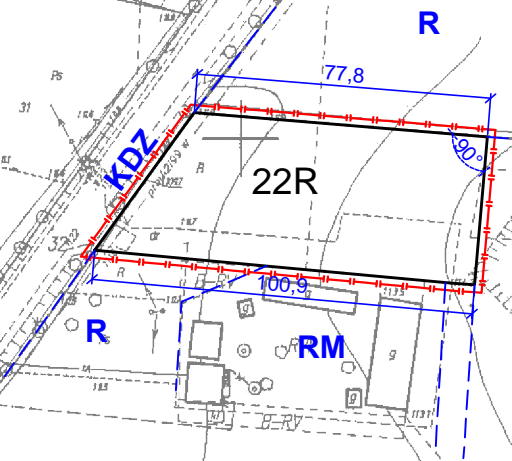


SYMBOLY PRZEZNACZENIA



STAROSTA MĄKOWSKI  
Wydział Geodezji, Katastru  
i Gospodarki Mierzołomskimi  
Przebiegła się zgodny z obowiązującym  
przyjętym do prowadzenia zarządczego  
i kartograficznego w dniu  
i zaewidencjonowano pod nr  
Mniejsza mapa nie może służyć do celów projektowych.  
27-09-2011 /podpis/

OZNACZENIA GRAFICZNE INFORMACYJNE LUB WSKAZUJĄCE  
STAN PRAWNY WYNIKAJĄCY Z PRZEPISÓW ODREBNYCH



— granica miejscowego planu zagospodarowania przestrzennego  
WYRYS ZE STUDIUM UWARUNKOWAŃ I KIERUNKÓW ZAGOSPODAROWANIA PRZESTRZENNEGO GMINY CZERWONKA  
UCHWAŁONEGO UCHWAŁĄ NR XXIII/189/2013 RADY GMINY CZERWONKA Z DNIA 19 LIPCA 2013R.

Nazwa obiektu SKALA 1:2000  
Obręb Kałęczyn  
Gmina Czerwonka  
Woj. mazowieckie

MAROKOWSKI  
agencja, katastru  
i nieruchomości  
warszawskie  
z tego dokumentu  
którym mowa  
17 maja 1989 r.  
kartograficzne  
niejszymi zmianami  
/podpis/

MIEJSCOWY PLAN ZAGOSPODAROWANIA PRZESTRZENNEGO  
GMINY CZERWONKA  
SOŁECTWO KAŁĘCZYN

RYSUNEK PLANU

WÓJT GMINY CZERWONKA  
Czerwonka 38  
06-232 CZERWONKA

"EKOART"  
UL. WÓPOLA 2 LOK.13  
40-596 KATOWICE

PRACOWNIA:  
UL. KABACKI DUKT 7 LOK.6  
02-796 WARSZAWA

ZAŁĄCZNIK NR 1 DO UCHWAŁY NR XXIV/196/2013 RADY GMINY CZERWONKA Z DNIA 30 SIERPNI 2013R.

SKALA 1:2000

# MIEJSCOWY PLAN ZAGOSPODAROWANIA PRZESTRZENNEGO GMINY CZERWONKA SOŁECTWO KRZYŻEWO JURKI

RYSUNEK PLANU – ZAŁĄCZNIK NR 1 DO UCHWAŁY RADY GMINY CZERWONKA NR XXIV/196/2013 Z DNIA 30 SIERPNI 2013R.

RYSUNEK PLANU  
SKALA 1:2000

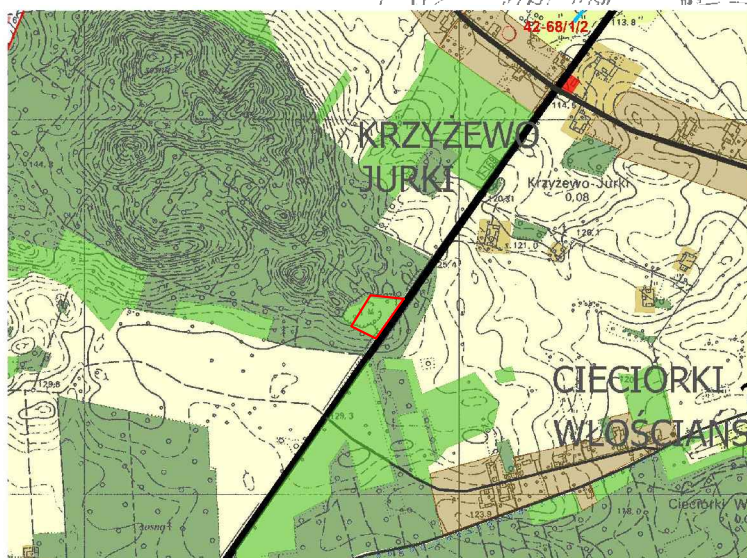
Wydział Geodezji, Kartografii, Katastru i Gospodarki Nieruchomościami  
Reprodukcja, rozpowszechnienie i rozprowadzanie niniejszego dokumentu wymaga zezwolenia, o którym mowa w art. 18 ustawy z dnia 17 maja 1989 r. - Prawo geodezyjne i kartograficzne (Dz. U. Nr 30 poz. 163 z późniejszymi zmianami)

Wydział Geodezji, Kartografii, Katastru i Gospodarki Nieruchomościami  
Poswiadczenie zgodności niniejszej mapy z oryginałem przebiegiem do niniejszego zasobu geodezyjnego i katastralnego z dnia 27-09-2011  
Miejscowy plan nie może służyć do celów projektowych.

27-09-2011 /podpis/



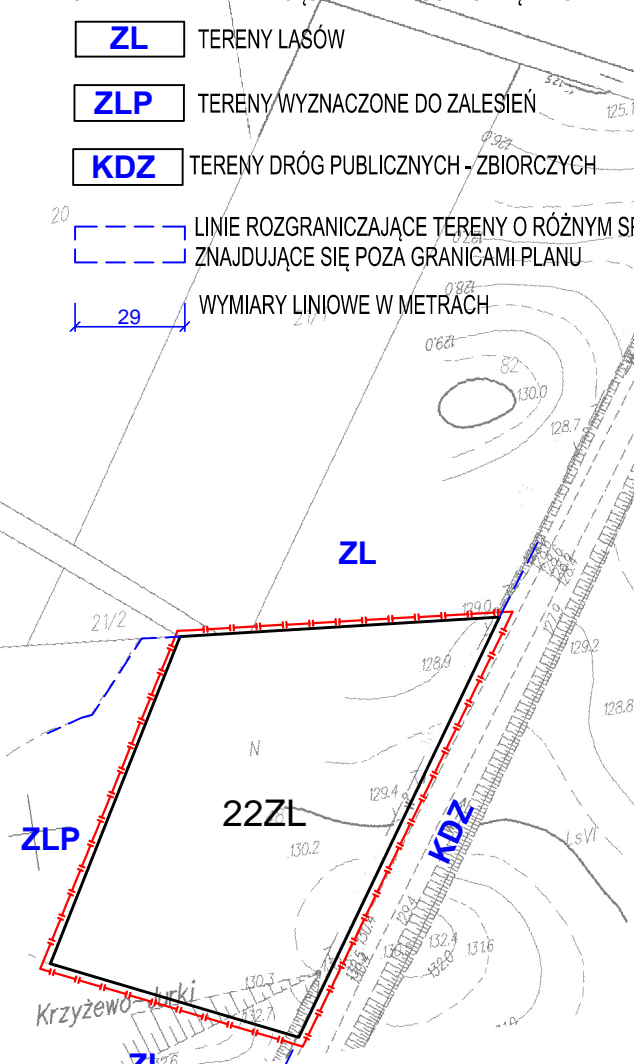
0 50 100



### OZNACZENIA DO PLANU:

- GRANICA PLANU
- LINIE ROZGRANICZAJĄCE TERENY O RÓŻNYM SPOSOBIE ZAGOSPODAROWANIA
- NIEPRZEKRACZALNE LINIE ZABUDOWY
- SYMBOLE PRZEZNACZENIA
- TERENY LASÓW I ZALESIĘN
- OZNACZENIE CYFROWE TERENU FUNKCYONALNEGO
- OZNACZENIA GRAFICZNE INFORMACYJNE LUB WSKAZUJĄCE STAN PRAWNY WYNIKAJĄCY Z PRZEPISÓW ODREBYNYCH
- TERENY LASÓW
- TERENY WYZNACZONE DO ZALESIĘN
- TERENY DRÓG PUBLICZNYCH - ZBIORCZYCH
- LINIE ROZGRANICZAJĄCE TERENY O RÓŻNYM SPOSOBIE ZAGOSPODAROWANIA ZNAJDUJĄCE SIĘ POZA GRANICAMI PLANU
- WYMIARY LINIOWE W METRACH

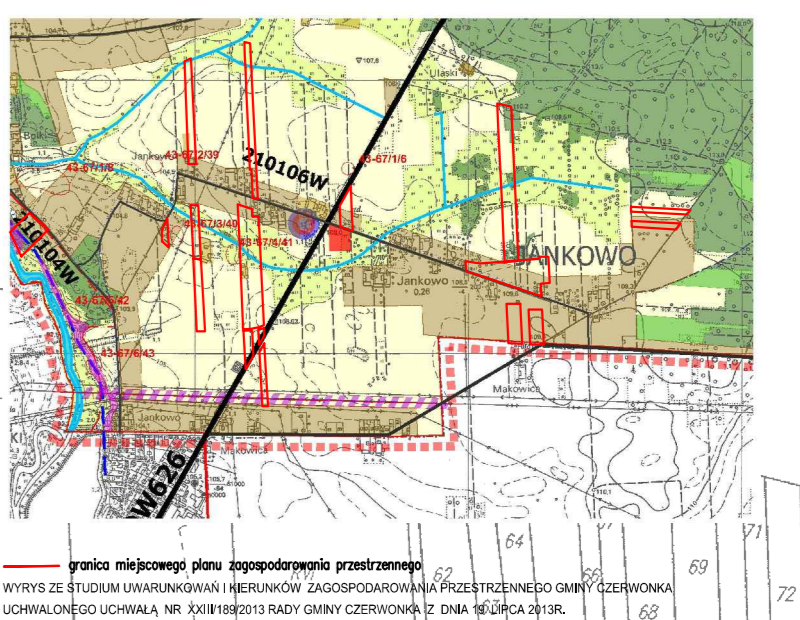
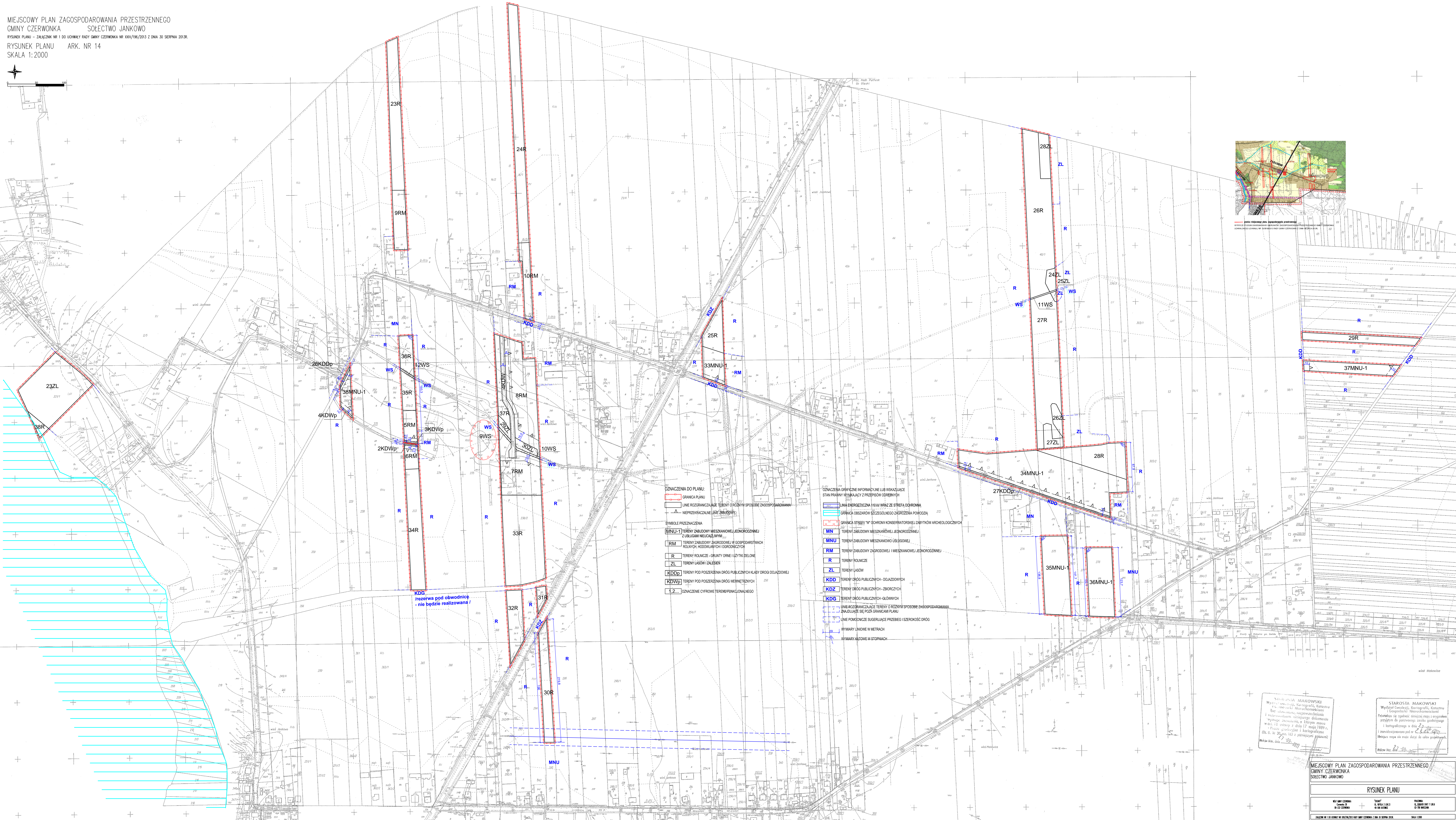
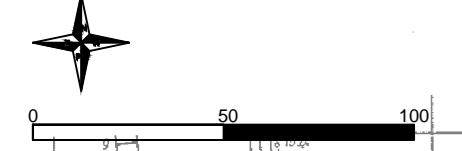
granica miejscowego planu zagospodarowania przestrzennego  
WYRYS ZE STUDIUM UWARUNKOWAŃ I KIERUNKÓW ZAGOSPODAROWANIA PRZESTRZENNEGO GMINY CZERWONKA UCHWALONEGO UCHWAŁĄ NR XXIII/189/2013 RADY GMINY CZERWONKA Z DNIA 19 LIPCA 2013R.



MIEJSCOWY PLAN ZAGOSPODAROWANIA PRZESTRZENNEGO  
GMINY CZERWONKA  
SOŁECTWO KRZYŻEWO JURKI

Krzyżewo-Jurki  
**RYSUNEK PLANU**

WÓJT GMINY CZERWONKA Czerwonka 38 06-232 CZERWONKA	"EKOART" UL. W.POLA 2 LOK.13 40-596 KATOWICE	PRACOWNIA: UL. KABACKI DUKT 7 LOK.6 02-798 WARSZAWA
--	--	---



**OZNACZENIA DO PLANU:**

- GRANICA PLANU
- LINIE ROZGRANICZAJĄCE TERENY O RÓŻNYM SPOSOBIE ZAGOSPODAROWANIA
- △ NIEPRZEKAZALNE LINIE ZABUDOWY

**SYMBOLY PRZEZNACZENIA:**

- MNU-1** TERENY ZABUDOWY MIESZKANIOWEJ JEDNORODZINNEJ Z USŁUGAMI NIEZAŁĄCZYMYMI
- RM** TERENY ZABUDOWY ZAGRODOWEJ W GOSPODARSTWACH ROLNYCH, HODOWLANYCH I OGRÓDNICZYCH
- R** TERENY ROLNICZE - GRUNTY ORNE I UŻYTKI ZIELENE
- ZL** TERENY LASÓW I ZALĘSIEŃ
- KDDp** TERENY POD POSZERZENIA DRÓG PUBLICZNYCH KLASY DRÓGI DOJAZDOWEJ
- KDWP** TERENY POD POSZERZENIA DRÓG WEWNĘTRZNYCH
- 1.2.** OZNACZENIE CYWILNE TERENU FUNKCJONALNEGO

**OZNACZENIA GRAFICZNE INFORMACYJNE LUB WSKAZUJĄCE STAN PRZEWYNIĘCIA LUB PRZEPISÓW ODROBNYCH:**

- LINIA ENERGETYCZNA 110 kV WRAZ ZE STREFĄ OCHRONNĄ
- LINIA ENERGETYCZNA 10 kV
- GRANICA OŚCERZYW SZCZEGÓLNEGO ZAGROŻENIA POWODZIĄ
- GRANICA STREFY "Y" OCHRONY KONSERWATORSKIEJ ZABYTKÓW ARCHEOLOGICZNYCH
- MN** TERENY ZABUDOWY MIESZKANIOWEJ JEDNORODZINNEJ
- MNU** TERENY ZABUDOWY MIESZKANIOWO-USŁUGOWEJ
- RM** TERENY ZABUDOWY ZAGRODOWEJ I MIESZKANIOWEJ JEDNORODZINNEJ
- R** TERENY ROLNICZE
- ZL** TERENY LASÓW
- KDD** TERENY DRÓG PUBLICZNYCH - DOJAZDOWYCH
- KDZ** TERENY DRÓG PUBLICZNYCH - ZBIORCZYCH
- KDG** TERENY DRÓG PUBLICZNYCH - GŁÓWNYCH
- LINIE ROZGRANICZAJĄCE TERENY O RÓŻNYM SPOSOBIE ZAGOSPODAROWANIA ZNAJDUJĄCE SIĘ POZĄ GRANICAMI PLANU
- LINIE POMOŚCICZE SUGERUJĄCE PRZEBIEG I SZEROKOŚĆ DRÓG
- WYMARY LINIOWE W METRAH
- WYMARY KĄTOWE W STOPNIACH

**KDG**  
**/rezewa pod obwodnicą**  
**- nie będzie realizowana /**

STAROSTA MAKOWSKI  
Wydział Geodezji, Kartografii, Katastru  
i Gospodarki Nieruchomościami  
i Gospodarki Rolniczo-Łowiecką  
Podpisano w tym celu moją osobistą pieczęcią  
w dniu 16 sierpnia 2013 r. (data)  
- Pełnomocnictwo w dziale 1195 - 1000  
- Pełnomocnictwo w dziale 1195 - 1000  
(M. G. W. 3010/14 z późniejszymi zmianami)

STAROSTA MAKOWSKI  
Wydział Geodezji, Kartografii, Katastru  
i Gospodarki Nieruchomościami  
i Gospodarki Rolniczo-Łowiecką  
Podpisano w tym celu moją osobistą pieczęcią  
w dniu 16 sierpnia 2013 r. (data)  
- Pełnomocnictwo w dziale 1195 - 1000  
- Pełnomocnictwo w dziale 1195 - 1000  
(M. G. W. 3010/14 z późniejszymi zmianami)

MIEJSKOWY PLAN ZAGOSPODAROWANIA PRZESTRZENNEGO  
GMINY CZERWONKA SOŁECTWO JANKOWO

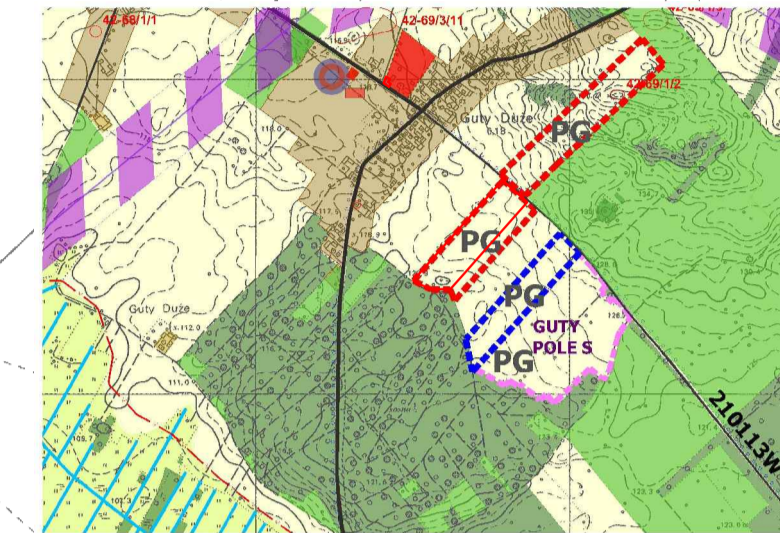
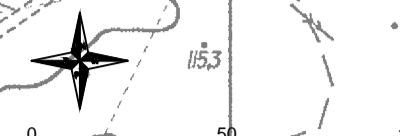
RYSUNEK PLANU

WYKONANIE M. G. W. 3010/14 W 3010/14	DATA 16.08.2013 16.08.2013	PROJEKT M. G. W. 3010/14 M. G. W. 3010/14
ZŁOŻONY W 1 KOLEJNYM WYKONANIU R. 1 D. 10. SEPTEMBRA 2013 R. 1:2000		

MIEJSCOWY PLAN ZAGOSPODAROWANIA PRZESTRZENNEGO  
GMINY CZERWONKA SOŁECTWO GUTY DUŻE

RYSunEK PLANU - ZAŁĄCZNIK NR 1 DO UCHWAŁY RADY GMINY CZERWONKA NR XXIV/196/2013 Z DNIA 30 SIERPNIA 2013R.

RYSunEK PLANU ARK. NR 15  
SKALA 1:2000



granicę miejscowego planu zagospodarowania przestrzennego  
WYKRES 35 STANOWISKO URBANIZACYJNE I KONTROLI ZAGOSPODAROWANIA PRZESTRZENNEGO GMINY CZERWONKA  
UCHWAŁONEGO UCHWAŁĄ NR XXIV/196/2013 RADY GMINY CZERWONKA Z DNIA 19 LIPCA 2013R.

- OZNACZENIA DO PLANU:**
- GRANICA PLANU
  - LINIE ROZGRANICZAJĄCE TERENY O RÓŻNYM SPOSOBIE ZAGOSPODAROWANIA
  - NIEPRZEKRACZALNE LINIE ZABUDOWY
- SYMBOLE PRZEZNACZENIA**
- TERENY ZABUDOWY USŁUG NIUCIĄŻLIWYCH
  - TERENY EKSPLOATACJI ŻŁÓZ KOPALIN
  - OZNACZENIE CYFROWE TERENU FUNKCYJONALNEGO
- OZNACZENIA GRAFICZNE INFORMACYJNE LUB WSKAZUJĄCE STAN PRAWNY WYNIKAJĄCY Z PRZEPISÓW ODBEDNYCH**
- TERENY SZKOLNICTWA I EDUKACJI I SPORTU I REKREACJI
  - TERENY ROLNICZE
  - TERENY LASÓW
  - TERENY DRÓG PUBLICZNYCH - DOJAZDOWYCH
  - TERENY DRÓG PUBLICZNYCH - LOKALNYCH
  - LINIE ROZGRANICZAJĄCE TERENY O RÓŻNYM SPOSOBIE ZAGOSPODAROWANIA ZNAJDUJĄCE SIĘ POZA GRANICAMI PLANU
  - WYMIARY LINIOWE W METRACH

Nazwa obiektu SKALA 1:2000  
 Obręb Guty Duże  
 Gmina Czerwonka  
 Woj. mazowieckio

STAROSTA MAKOWSKI  
Wydział Geodezji, Kartografii, Katastru  
i Gospodarki Nieruchomościami  
Reprodukcowanie, rozpozyszczenie  
i rozprowadzanie niniejszego dokumentu  
wymaga zezwolenia, o którym mowa  
w art. 18 ustawy z dnia 17 maja 1989 r.  
- Prawo geodezyjne i kartograficzne  
(Dz. U. Nr 30, poz. 143 z późniejszymi zmianami)  
2011

STAROSTA MAKOWSKI  
Wydział Geodezji, Kartografii, Katastru  
i Gospodarki Nieruchomościami  
Potwierdza się zgodność niniejszej mapy z oryginałem  
przyjętym do gromadzenia w dniu 09-09-2011  
i kartograficznego w dniu 22.10.2011  
i zezwolenia na wydanie do celów projektowych  
2011

MIEJSCOWY PLAN ZAGOSPODAROWANIA PRZESTRZENNEGO  
GMINY CZERWONKA  
SOŁECTWO GUTY DUŻE

RYSunEK PLANU

WÓJ GMINY CZERWONKA Czerwonka 38 06-232 CZERWONKA	TOWARZYSTWO UL. WIPOLA 2 LOK. 15 04-096 KATOWICE	PROJEKCIWA: UL. KAWOZI DUKI 7 LOK. 6 02-798 WARSZAWA
ZAŁĄCZNIK NR 1 DO UCHWAŁY NR XXIV/196/2013 RADY GMINY CZERWONKA Z DNIA 30 SIERPNIA 2013R.		SKALA 1:2000

# MIEJSCOWY PLAN ZAGOSPODAROWANIA PRZESTRZENNEGO GMINY CZERWONKA SOŁECTWO GUTY DUŻE

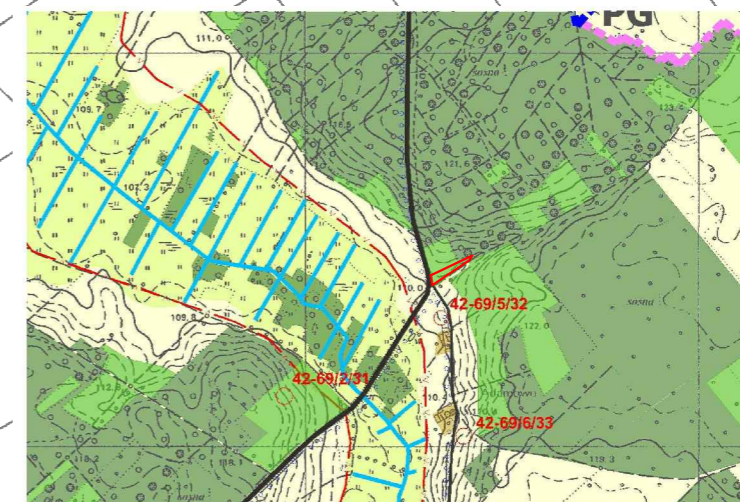
RYSUNEK PLANU – ZAŁĄCZNIK NR 1 DO UCHWAŁY RADY GMINY CZERWONKA NR XXIV/196/2013 Z DNIA 30 SIERPNI 2013R.

RYSUNEK PLANU ARK. NR 16

SKALA 1:2000



0 50 100



— granica miejscowego planu zagospodarowania przestrzennego  
WYRYS ZE STUDIUM UWARUNKOWAN I KIERUNKÓW ZAGOSPODAROWANIA PRZESTRZENNEGO GMINY CZERWONKA UCHWALONEGO UCHWAŁĄ NR XXIII/189/2013 RADY GMINY CZERWONKA Z DNIA 19 LIPCA 2013R.

## OZNACZENIA DO PLANU:

- GRANICA PLANU
- LINIE ROZGRANICZAJĄCE TERENY O RÓŻNYM SPOSOBIE ZAGOSPODAROWANIA
- NIEPRZEKRACZALNE LINIE ZABUDOWY
- SYMBOLE PRZEZNACZENIA
- TERENY LASÓW I ZALESIŃ
- OZNACZENIE CYFROWE TERENU FUNKCYONALNEGO
- OZNACZENIA GRAFICZNE INFORMACYJNE LUB WSKAZUJĄCE STAN PRAWNY WYNIKAJĄCY Z PRZEPISÓW ODREBYNYCH
- TERENY ROLNICZE
- TERENY LASÓW
- TERENY WYZNACZONE DO ZALESIŃ
- TERENY DRÓG PUBLICZNYCH - LOKALNYCH
- LINIE ROZGRANICZAJĄCE TERENY O RÓŻNYM SPOSOBIE ZAGOSPODAROWANIA ZNAJDUJĄCE SIĘ POZA GRANICAMI PLANU
- WYMIARY LINIOWE W METRACH

Sporządził: K. Kórczarz 2017.09.26

STAROSTA MAKOWSKI  
Wydział Geodezji, Kartografii, Katastru  
i Gospodarki Nieruchomościami  
Reprodukowanie, rozpowszechnianie  
i rozprowadzanie niniejszego dokumentu  
wymaga zezwolenia, o którym mowa  
w art. 18 ustawy z dnia 17 maja 1989 r.  
- Prawo geodezyjne i kartograficzne  
(Dz. U. Nr 30 poz. 163 z późniejszymi zmianami)  
Maków Maz 26.09.2017

STAROSTA MAKOWSKI  
Wydział Geodezji, Kartografii, Katastru  
i Gospodarki Nieruchomościami  
Potwierdza się zgodność niniejszej kopy z oryginałem  
przyjętym do państwowego zasobu geodezyjnego  
i kartograficznego w dniu 26-09-2017  
i zaewidencjonowania pod nr 22403  
Niniejsza kopia nie może być użyta do celów projektowych.  
26-09-2017

MIEJSCOWY PLAN ZAGOSPODAROWANIA PRZESTRZENNEGO  
GMINY CZERWONKA  
SOŁECTWO GUTY DUŻE

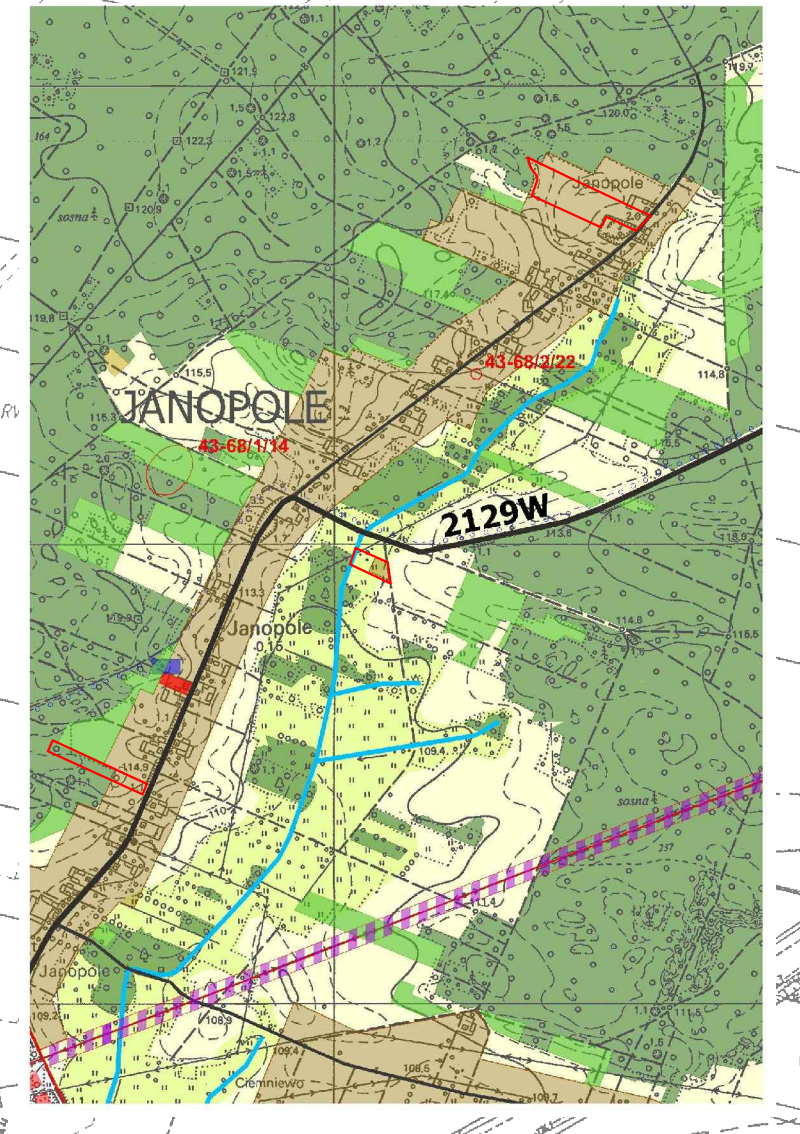
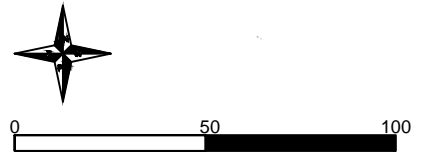
RYSUNEK PLANU

WÓJT GMINY CZERWONKA  
Czerwonka 3B  
06-232 CZERWONKA

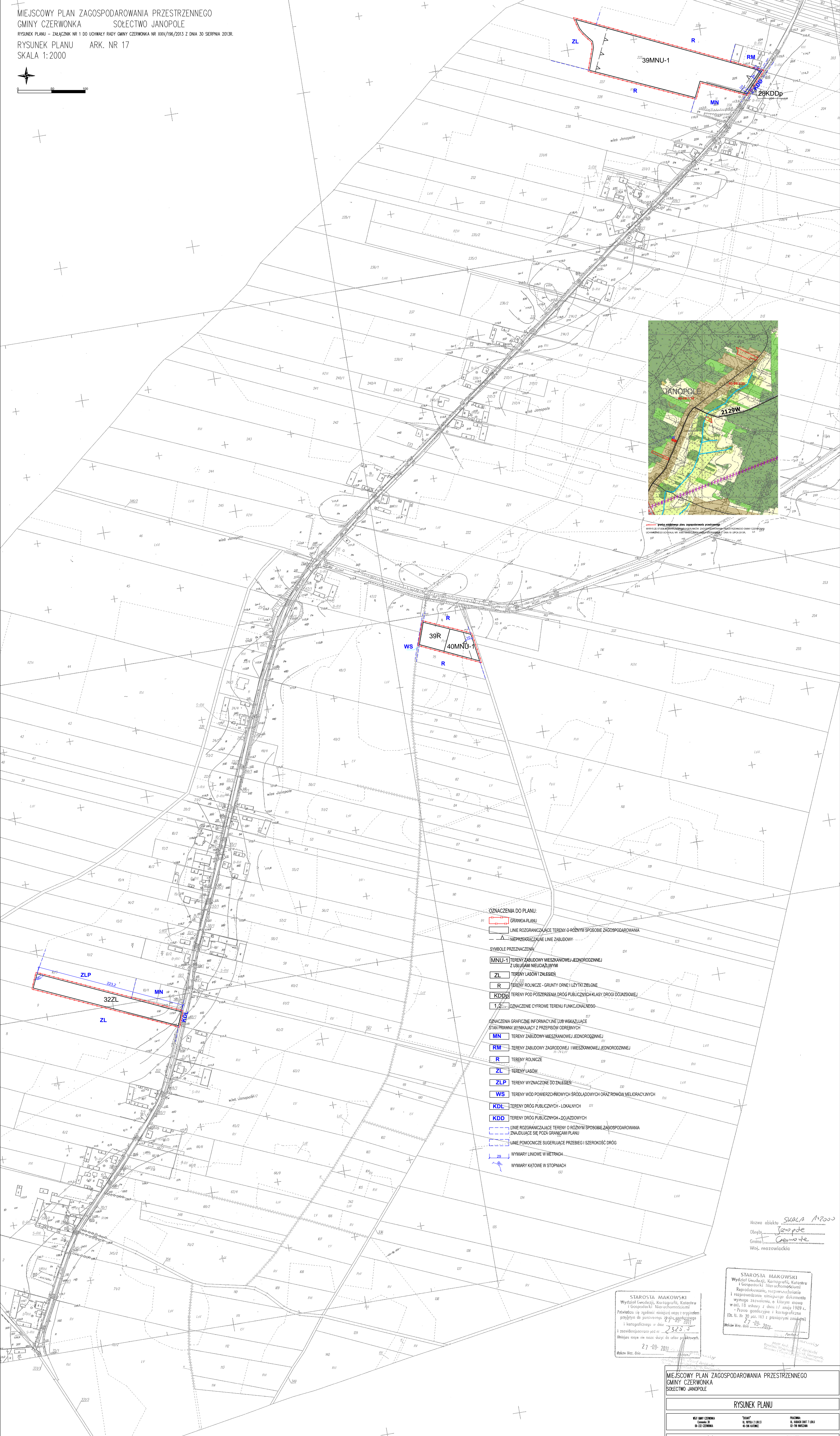
"EKOART"  
UL. WPOLA 2 LOK.13  
40-596 KATOWICE

PRACOWNIA:  
UL. KABACKI DUKT 7 LOK.6  
02-796 WARSZAWA





Wzrost terenów zielonych (z wyjątkiem terenów zielonych w zabudowie) w miejscowym planie zagospodarowania przestrzennego Gminy Czerwinka, stan na 31 grudnia 2013 r.



- OZNACZENIA DO PLANU:**
- GRANICA PLANU
  - LINIE ROZGRANICZAJĄCE TERENY O RÓŻNYM SPOSOBIE ZAGOSPODAROWANIA
  - NIEPRZEKAZALNE LINIE ZABUDOWY
- SYMBOLE PRZEZNACZENIA**
- (MN-1) TERENY ZABUDOWY MIESZKANIOWEJ JEDNORODZINNEJ Z USŁUGAMI NEUCZĄSZYMI
  - ZL TERENY LASÓW ZALESIEN
  - R TERENY ROLNICZE - GRUNTY ORNE I UŻYTKI ZIEŁONE
  - KDDp TERENY POD POSZERZENIE DRÓG PUBLICZNYCH KLASY DRÓGI DOJAZDOWEJ
  - 1.2 OZNACZENIE CYFROWE TERENU FUNKCJONALNEGO
- OZNACZENIA GRANICZNE INFORMACYJNE LUB WSKAZUJĄCE STAN PRAMNY WYNIKAJĄCY Z PRZEPISÓW ODRĘBNYCH**
- MN TERENY ZABUDOWY MIESZKANIOWEJ JEDNORODZINNEJ
  - RM TERENY ZABUDOWY ZAGRODOWEJ I MIESZKANIOWEJ JEDNORODZINNEJ
  - R TERENY ROLNICZE
  - ZL TERENY LASÓW
  - ZLP TERENY WYznaczone DO ZALESIEN
  - WS TERENY WÓD POWIERZCHNIOWYCH ŚRÓDLĄDOWYCH ORAZ RÓWNIŃ MELIORACYJNYCH
  - KDL TERENY DRÓG PUBLICZNYCH - LOKALNYCH
  - KDD TERENY DRÓG PUBLICZNYCH - DOJAZDOWYCH
- Linie rozgraniczające tereny o różnym sposobie zagospodarowania znajdujące się poza granicami planu**
- LINIE POMOCNICZE SUGERUJĄCE PRZEBIEG I SZEROKOŚĆ DRÓG
  - WYMIARY LINIOWE W METRAH
  - WYMIARY KĄTOWE W STOPNIACH

Nazwa obiektu SKALA 1:2000  
 Obiekt Janopole  
 Gmina Czerwinka  
 Wój, mierzewicko

STAROSTA MAKOWSKI  
 Wydział Geodezji, Kartografii, Katastru  
 i Gospodarki Nieruchomościami  
 Rozpracowanie, wypracowanie planu  
 i opracowanie niniejszego dokumentu  
 wykonał w dniu 17 maja 1989 r.  
 - Plan geodezyjny i kartograficzny  
 (Dz. U. Nr 30 poz. 163 z późn. zmianami)  
 27-09-2011  
 Maków Maz. dnia 27-09-2011

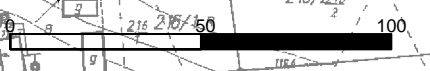
STAROSTA MAKOWSKI  
 Wydział Geodezji, Kartografii, Katastru  
 i Gospodarki Nieruchomościami  
 Rozpracowanie, wypracowanie planu  
 i opracowanie niniejszego dokumentu  
 wykonał w dniu 17 maja 1989 r.  
 - Plan geodezyjny i kartograficzny  
 (Dz. U. Nr 30 poz. 163 z późn. zmianami)  
 27-09-2011  
 Maków Maz. dnia 27-09-2011

# MIEJSCOWY PLAN ZAGOSPODAROWANIA PRZESTRZENNEGO GMINY CZERWONKA SOŁECTWO MARIAMPOLE

RYSUNEK PLANU – ZAŁĄCZNIK NR 1 DO UCHWAŁY RADY GMINY CZERWONKA NR XXIV/196/2013 Z DNIA 30 SIERPNI 2013R.

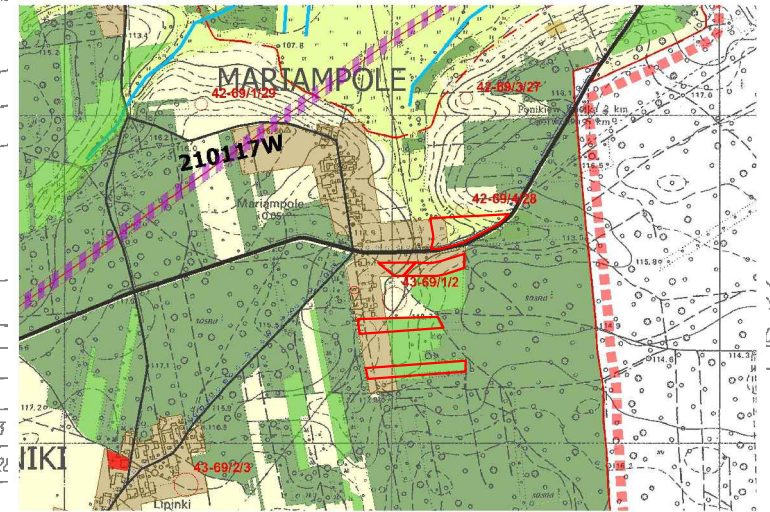
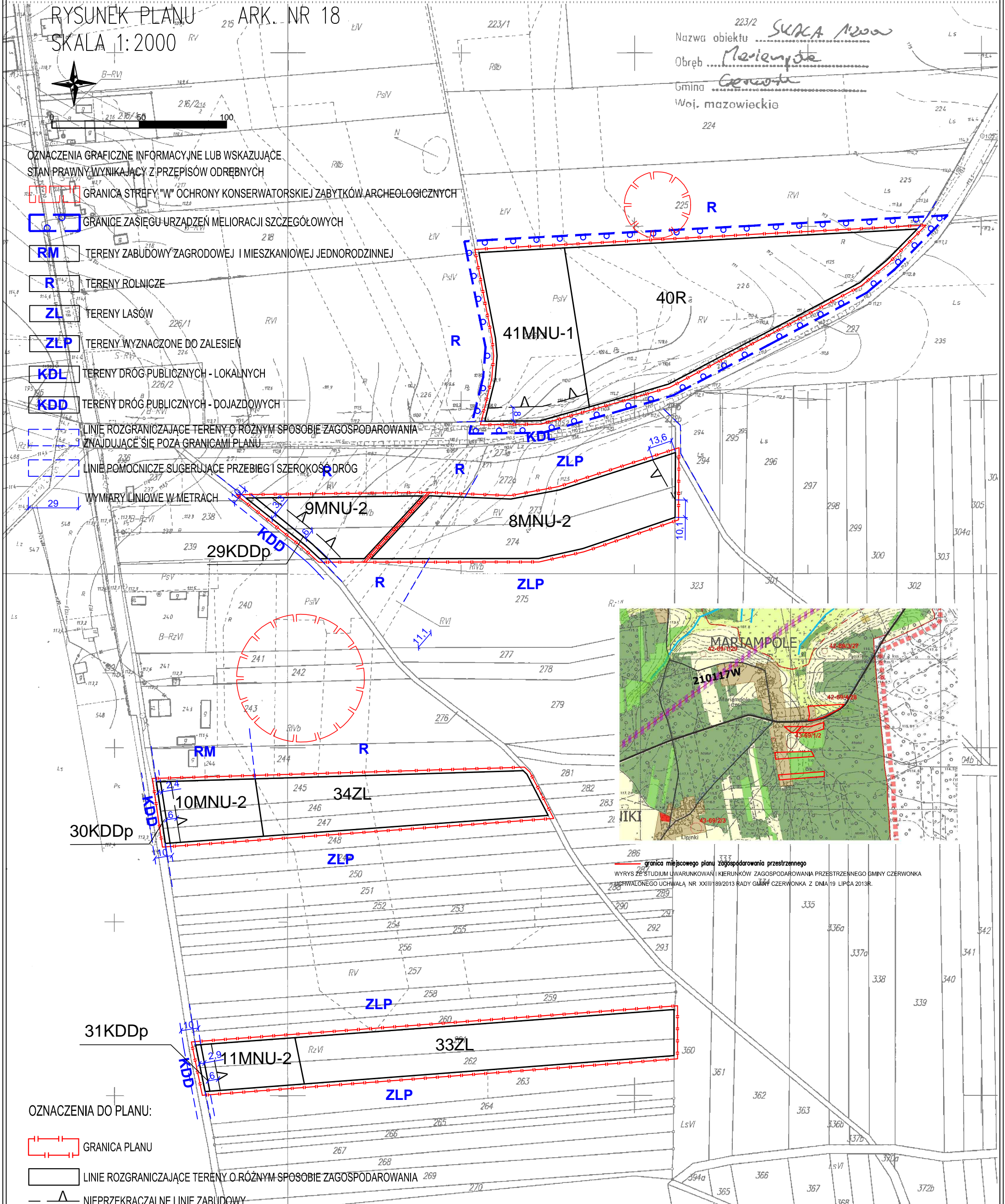
RYSUNEK PLANU ARK. NR 18

SKALA 1:2000



Nazwa obiektu SUKA MŁOZA  
 Obręb Mariampole  
 Gmina Czerwonka  
 Woj. mazowieckie

- OZNACZENIA GRAFICZNE INFORMACYJNE LUB WSKAZUJĄCE STAN PRAWNY WYNIKAJĄCY Z PRZEPISÓW ODREBNYCH
- GRANICA STREFY "W" OCHRONY KONSERWATORSKIEJ ZABYTKÓW ARCHEOLOGICZNYCH
  - GRANICE ZASIĘGU URZADZEŃ MELIORACJI SZCZEGÓŁOWYCH
  - RM** TERENY ZABUDOWY ZAGRODOWEJ I MIESZKANIOWEJ JEDNORODZINNEJ
  - R** TERENY ROLNICZE
  - ZL** TERENY LASÓW
  - ZLP** TERENY WYZNACZONE DO ZALESIEN
  - KDL** TERENY DRÓG PUBLICZNYCH - LOKALNYCH
  - KDD** TERENY DRÓG PUBLICZNYCH - DOJAZDOWYCH
  - LINIE ROZGRANICZAJĄCE TERENY O RÓŻNYM SPOSOBIE ZAGOSPODAROWANIA ZNAJDUJĄCE SIĘ POZA GRANICAMI PLANU
  - LINIE POMOCNICZE SUGERUJĄCE PRZEBIEG I SZEROKOŚĆ DRÓG
  - WYMIARY LINIOWE W METRACH



granicę miejscowego planu zagospodarowania przestrzennego  
 WYRYS ZE STUDIUM UWARUNKOWAŃ I KIERUNKÓW ZAGOSPODAROWANIA PRZESTRZENNEGO GMINY CZERWONKA  
 ZBIEŻWALONEGO UCHWAŁĄ NR XXVIII/89/2013 RADY GMINY CZERWONKA Z DNIA 19 LIPCA 2013R.

- OZNACZENIA DO PLANU:
- GRANICA PLANU
  - LINIE ROZGRANICZAJĄCE TERENY O RÓŻNYM SPOSOBIE ZAGOSPODAROWANIA
  - NIEPRZEKRACZALNE LINIE ZABUDOWY

- SYMBOLE PRZEZNACZENIA
- MNU-1** TERENY ZABUDOWY MIESZKANIOWEJ JEDNORODZINNEJ Z USŁUGAMI NIEUCIĄŻLIWYMI
  - MNU-2** TERENY ZABUDOWY MIESZKANIOWEJ JEDNORODZINNEJ Z USŁUGAMI NIEUCIĄŻLIWYMI ORAZ Z DOBUSZCZENIEM ZABUDOWY ZAGRODOWEJ
  - ZL** TERENY LASÓW I ZALESIEN
  - R** TERENY ROLNICZE - GRUNTY ORNE I UŻYTKI ZIELONE
  - KDDp** TERENY POD POSZERZENIA DRÓG PUBLICZNYCH KLASY DRÓGI DOJAZDOWEJ
  - 1,2...** OZNACZENIE CYFROWE TERENU FUNKcjONALNEGO

STAROSTA MAKOWSKI  
 Wydział Geodezji, Kartografii, Katastru  
 i Gospodarki Nieruchomościami  
 Reprodukowanie, rozpowszechnianie  
 i rozprowadzanie niniejszego materiału  
 wymaga zezwolenia, o którym mowa w art. 18 ustawy z dnia 11 marca 2004 r. - Prawo geodezyjne i katastralne (Dz. U. Nr 30 poz. 163 z późn. zmianami)  
 Maków Maz. dnia 26-09-2011

MIEJSCOWY PLAN ZAGOSPODAROWANIA PRZESTRZENNEGO  
 GMINY CZERWONKA  
 SOŁECTWO MARIAMPOLE

RYSUNEK PLANU

WÓJT GMINY CZERWONKA  
 Czerwonka 38  
 06-232 CZERWONKA

TEKOART  
 UL. W. POŁA 2 LOK.13  
 40-586 KATOWICE

PRACOWNIA  
 UL. KABACI DUKT 7 LOK.6  
 02-798 WARSZAWA

# MIEJSCOWY PLAN ZAGOSPODAROWANIA PRZESTRZENNEGO GMINY CZERWONKA SOŁECTWO MARIAMPOLE

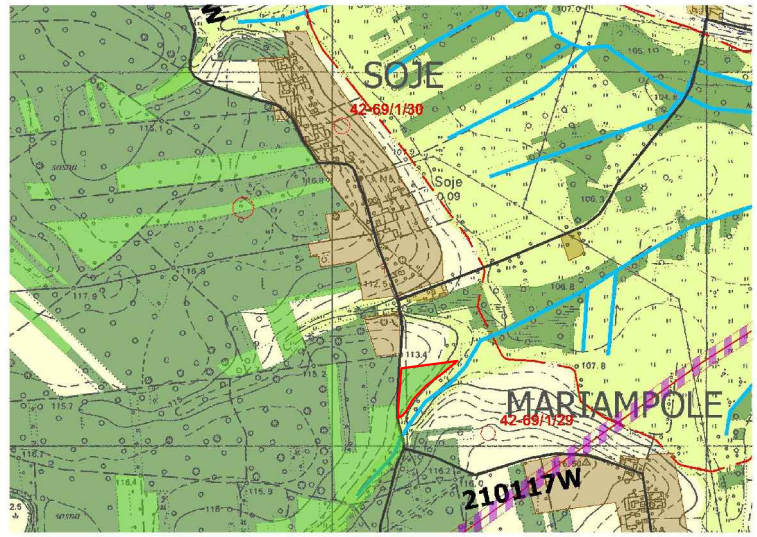
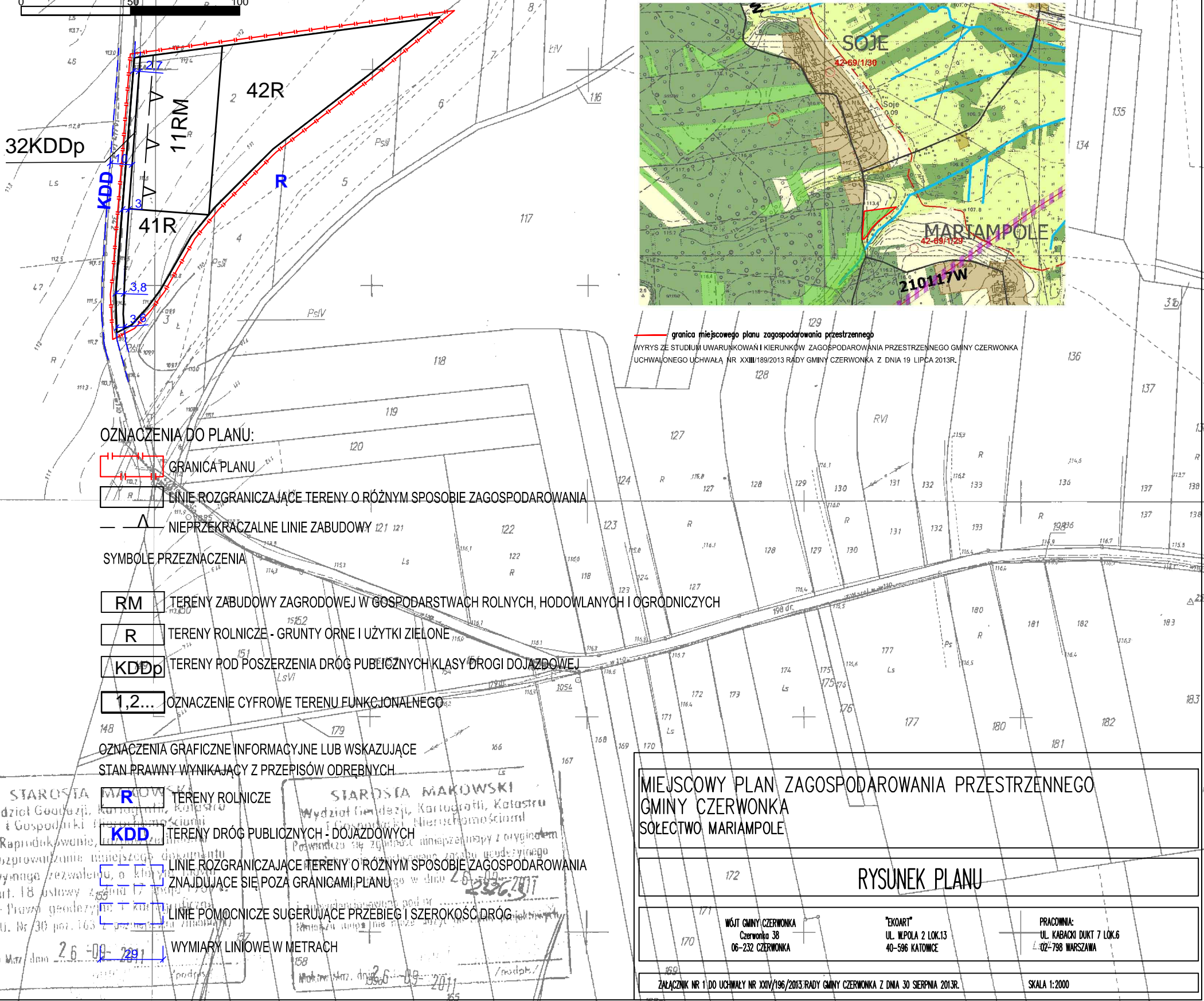
RYSunEK PLANU - ZAŁĄCZNIK NR 1 DO UCHWAŁY RADY GMINY CZERWONKA NR XXIV/196/2013 Z DNIA 30 SIERPNI 2013R.

RYSunEK PLANU ARK. NR 19

SKALA 1:2000



0 50 100



— granica miejscowego planu zagospodarowania przestrzennego  
WYRYS ZE STUDIUM UWARUNKOWAN I KIERUNKÓW ZAGOSPODAROWANIA PRZESTRZENNEGO GMINY CZERWONKA UCHWALONEGO UCHWAŁĄ NR XXIII/189/2013 RADY GMINY CZERWONKA Z DNIA 19 LIPCA 2013R.

## OZNACZENIA DO PLANU:

- GRANICA PLANU
- LINIE ROZGRANICZAJĄCE TERENY O RÓŻNYM SPOSOBIE ZAGOSPODAROWANIA
- NIEPRZEKARCZALNE LINIE ZABUDOWY
- RM TERENY ZABUDOWY ZAGRODOWEJ W GOSPODARSTWACH ROLNYCH, HODOWLANYCH I OGRODNICZYCH
- R TERENY ROLNICZE - GRUNTY ORNE I UŻYTKI ZIELONE
- KDDp TERENY POD POSZERZENIA DRÓG PUBLICZNYCH KLASY DRÓGI DOJAZDOWEJ
- 1,2... OZNACZENIE CYFROWE TERENU FUNKcjONALNEGO

OZNACZENIA GRAFICZNE INFORMACYJNE LUB WSKAZUJĄCE  
STAN PRAWNY WYNIKAJĄCY Z PRZEPISÓW ODREBNYCH

- R TERENY ROLNICZE
- KDD TERENY DRÓG PUBLICZNYCH - DOJAZDOWYCH
- LINIE ROZGRANICZAJĄCE TERENY O RÓŻNYM SPOSOBIE ZAGOSPODAROWANIA ZNAJDUJĄCE SIĘ POZA GRANICAMI PLANU
- LINIE POMOCNICZE SUGERUJĄCE PRZEBIEG I SZEROKOŚĆ DRÓG
- WYMIARY LINIOWE W METRACH

MIEJSCOWY PLAN ZAGOSPODAROWANIA PRZESTRZENNEGO  
GMINY CZERWONKA  
SOŁECTWO MARIAMPOLE

RYSunEK PLANU

WOJÓT GMINY CZERWONKA  
Czerwonka 38  
06-232 CZERWONKA

"EKOART"  
UL. WPOLA 2 LOK.13  
40-596 KATOWICE

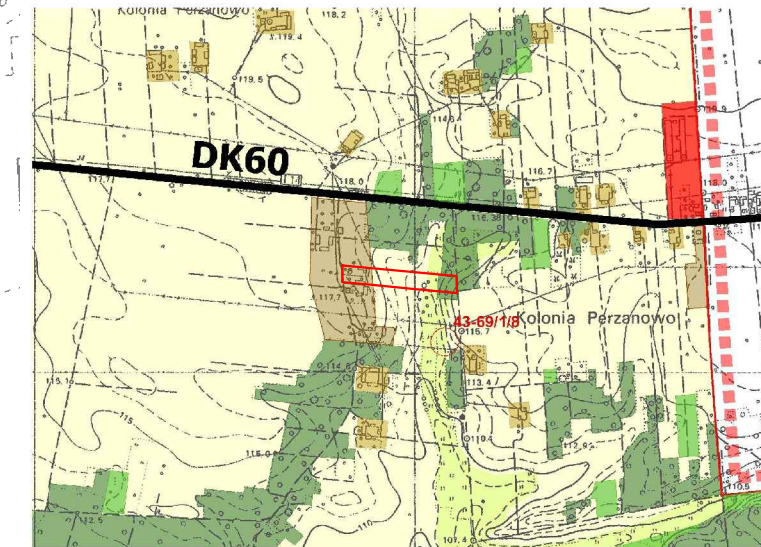
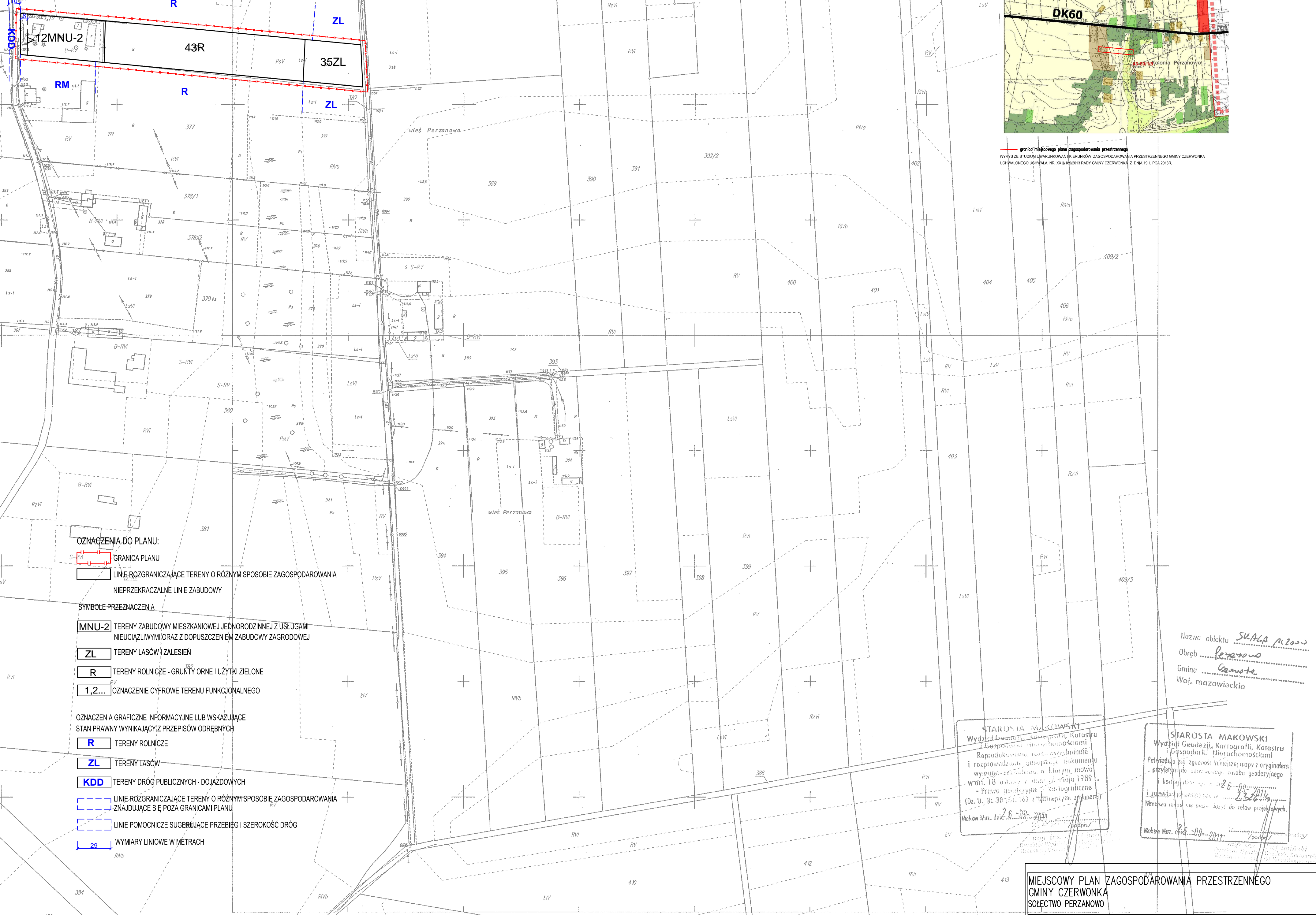
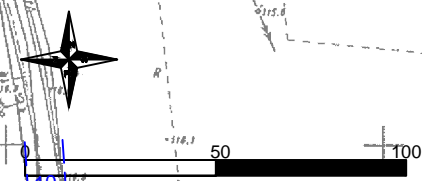
PRACOWNIA:  
UL. KABACKI DUKT 7 LOK.6  
L-02-798 WARSZAWA

ZAŁĄCZNIK NR 1 DO UCHWAŁY NR XXIV/196/2013 RADY GMINY CZERWONKA Z DNIA 30 SIERPNI 2013R. SKALA 1:2000

MIEJSKOWY PLAN ZAGOSPODAROWANIA PRZESTRZENNEGO  
GMINY CZERWONKA - SOŁECTWO PERZANOWO

RYSunEK PLANU - ZAŁĄCZNIK NR 1 DO UCHWAŁY RADY GMINY CZERWONKA NR XXIV/196/2013 Z DNIA 30 SIERPNI 2013R.

RYSunEK PLANU ARK. NR 20  
SKALA 1:2000



granice miejscowego planu zagospodarowania przestrzennego  
WYPYS Z STUDIUM UWARUNKOWAŃ I KIERUNKÓW ZAGOSPODAROWANIA PRZESTRZENNEGO GMINY CZERWONKA  
UCHWAŁONEGO UCHWAŁĄ NR XXIII/189/2013 RADY GMINY CZERWONKA Z DNIA 19 LIPCA 2013R.

- OZNACZENIA DO PLANU:**
- GRANICA PLANU
  - LINIE ROZGRANICZAJĄCE TERENY O RÓŻNYM SPOSOBIE ZAGOSPODAROWANIA
  - NIEPRZEKACZALNE LINIE ZABUDOWY
- SYMBOLE PRZEZNACZENIA**
- MNU-2** TERENY ZABUDOWY MIESZKANIOWEJ JEDNORODZINNEJ Z USŁUGAMI NIEUCIAZLIWYMI ORAZ Z DOPUSZCZENIEM ZABUDOWY ZAGRODOWEJ
  - ZL** TERENY LASÓW I ZALESIEŃ
  - R** TERENY ROLNICZE - GRUNTY ORNE I UŻYTKI ZIELONE
  - 1,2...** OZNACZENIE CYFROWE TERENU FUNKCJONALNEGO
- OZNACZENIA GRAFICZNE INFORMACYJNE LUB WSKAZUJĄCE STAN PRAWNY WYNIKAJĄCY Z PRZEPISÓW ODREBNYCH**
- R** TERENY ROLNICZE
  - ZL** TERENY LASÓW
  - KDD** TERENY DRÓG PUBLICZNYCH - DOJAZDOWYCH
  - LINIE ROZGRANICZAJĄCE TERENY O RÓŻNYM SPOSOBIE ZAGOSPODAROWANIA ZNAJDUJĄCE SIĘ POZA GRANICAMI PLANU
  - LINIE POMOCCNICZE SUGERUJĄCE PRZEBIEG I SZEROKOŚĆ DRÓG
  - 29** WYMIARY LINIOWE W METRACH

Nazwa obiektu *SUPLA 2000*  
 Obręb *Perzanowo*  
 Gmina *Czerwona*  
 Woj. mazowieckie

STAROSTA MAKOWSKI  
 Wydział Geodezji, Kartografii, Katastru  
 i Gospodarki nieruchomościami  
 Reprodukowanie, rozprowadzenie  
 i rozprowadzenie dokumentu  
 wypago-... o którym mowa  
 w art. 18 ust. 1 i 2 ustawy z dnia 1989  
 - Prawo geodezyjne i kartograficzne  
 (Dz. U. Nr 30 z 1989 r. z późn. zmianami)  
 Maków Maz. dnia 30.08.2011

STAROSTA MAKOWSKI  
 Wydział Geodezji, Kartografii, Katastru  
 i Gospodarki nieruchomościami  
 Potwierdza się zgodność niniejszej mapy z oryginałem  
 przyjętym do archiwizacji w Biurowie Geodezyjnym  
 i Kartograficznym nr 26-09-09-01  
 i zobowiązanie do...  
 Niniejsza mapa nie może być użyta do celów projektowych.  
 Maków Maz. dnia 30.08.2011

MIEJSKOWY PLAN ZAGOSPODAROWANIA PRZESTRZENNEGO  
GMINY CZERWONKA  
SOŁECTWO PERZANOWO

**RYSunEK PLANU**

WÓJ GMINY CZERWONKA  
Czerwona 18  
06-232 CZERWONKA

"ZODIAT"  
UL. WISLA 2 LOK.13  
40-566 KATOWICE

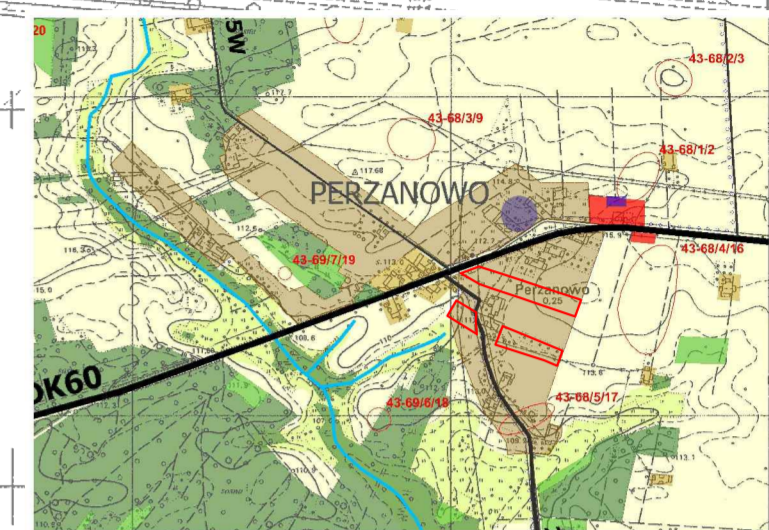
PRACOWNIA:  
UL. KABAŃSKI DZIĘK 7 LOK.6  
02-796 WARSZAWA

ZAŁĄCZNIK NR 1 DO UCHWAŁY NR XXIV/196/2013 RADY GMINY CZERWONKA Z DNIA 30 SIERPNI 2013R. SKALA 1:2000

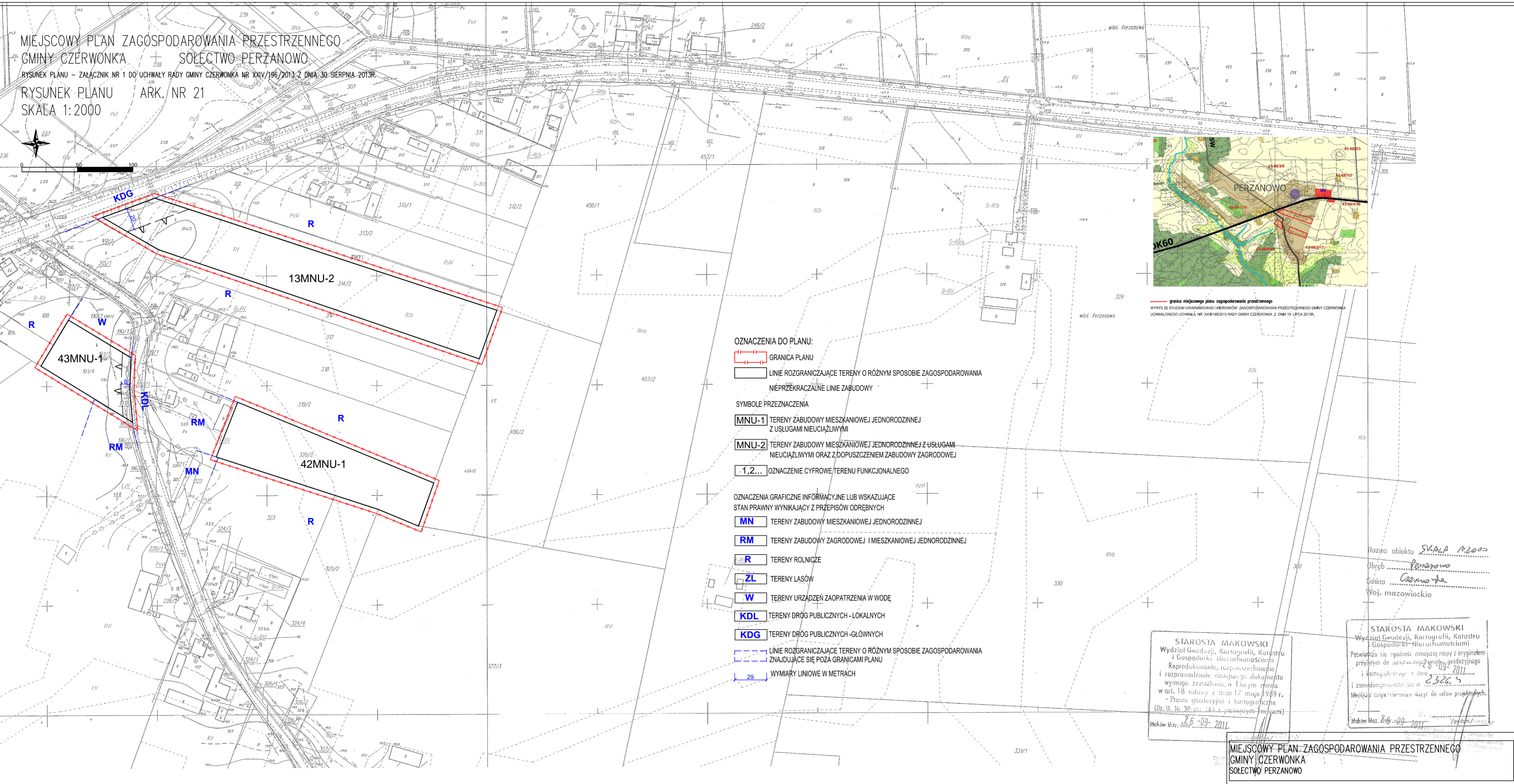
MIJSCOWY PLAN ZAGOSPODAROWANIA PRZESTRZENNEGO  
GMINY CZERWONKA SOŁECTWO PERZANOWO

RYSunEK PLANU – ZAŁĄCZNIK NR 1 DO UCHWAŁY RADY GMINY CZERWONKA NR XXIV/196/2013 Z DNIA 30 SIERPNIA 2013R.

RYSunEK PLANU ARK. NR 21  
SKALA 1:2000



— granica miejscowego planu zagospodarowania przestrzennego  
WYRYS ZE STUDIUM UWARUNKOWAŃ I KIERUNKÓW ZAGOSPODAROWANIA PRZESTRZENNEGO GMINY CZERWONKA UCHWAŁONEJ UCHWAŁĄ NR XXVIII/2013 RADY GMINY CZERWONKA Z DNIA 19 LIPCA 2013R.



OZNACZENIA DO PLANU:

- GRANICA PLANU
- LINIE ROZGRANICZAJĄCE TERENY O RÓŻNYM SPOSOBIE ZAGOSPODAROWANIA
- NIĘPRZĘKACZALNE LINIE ZABUDOWY

SYMBOLE PRZEZNACZENIA

- MNU-1** TERENY ZABUDOWY MIESZKANIOWEJ JEDNORODZINNEJ Z USŁUGAMI NIEUCIĄGLIWYMI
- MNU-2** TERENY ZABUDOWY MIESZKANIOWEJ JEDNORODZINNEJ Z USŁUGAMI NIEUCIĄGLIWYMI ORAZ Z DOPUSZCZENIEM ZABUDOWY ZAGRODOWEJ
- 1,2...** OZNACZENIE CYFROWE TERENU FUNKcjONALNEGO

OZNACZENIA GRAFICZNE INFORMACYJNE LUB WSKAZUJĄCE STAN PRAWNY WYNIKAJĄCY Z PRZEPISÓW ODRĘBNYCH

- MN** TERENY ZABUDOWY MIESZKANIOWEJ JEDNORODZINNEJ
- RM** TERENY ZABUDOWY ZAGRODOWEJ I MIESZKANIOWEJ JEDNORODZINNEJ
- R** TERENY ROLNICZE
- ZL** TERENY LASÓW
- W** TERENY URZĄDZEŃ ZAOPATRZENIA W WODĘ
- KDL** TERENY DRÓG PUBLICZNYCH - LOKALNYCH
- KDG** TERENY DRÓG PUBLICZNYCH - GŁÓWNYCH
- LINIE ROZGRANICZAJĄCE TERENY O RÓŻNYM SPOSOBIE ZAGOSPODAROWANIA ZNAJDUJĄCE SIĘ POZA GRANICAMI PLANU
- 29** WYMIARY LINIOWE W METRACH

Nazwa obiektu *Słupa 1:2000*  
 Obręb *Perzanowo*  
 Gmina *Czerwona*  
 Woj. *mazowieckie*

STAROSTA MAKOWSKI  
 Wydział Geodezji, Kartografii, Katastru i Gospodarki Hierarchicznymi  
 Poświadczam, że zgodność niniejszej mapy z oryginałem przyjeźm do urzędowego zespołu geodezyjnego i rozprawałem niniejsze dokumenty w tym celu w dniu *26-09-2011* i zaevidencjonowałem pod nr *2326/5*  
 Niniejsza mapa nie może być użyta do celów projektowych.  
 Maków Maz. dn. *26-09-2011*

STAROSTA MAKOWSKI  
 Wydział Geodezji, Kartografii, Katastru i Gospodarki Hierarchicznymi  
 Poświadczam, że zgodność niniejszej mapy z oryginałem przyjeźm do urzędowego zespołu geodezyjnego i rozprawałem niniejsze dokumenty w tym celu w dniu *26-09-2011* i zaevidencjonowałem pod nr *2326/5*  
 Niniejsza mapa nie może być użyta do celów projektowych.  
 Maków Maz. dn. *26-09-2011*

MIJSCOWY PLAN ZAGOSPODAROWANIA PRZESTRZENNEGO  
GMINY CZERWONKA SOŁECTWO PERZANOWO

RYSunEK PLANU

Wójt Gminy Czerwona  
Czerwona 38  
06-232 CZERWONKA

EXORAT  
UL. WAPLA 2 LOK.13  
40-586 KATOWICE

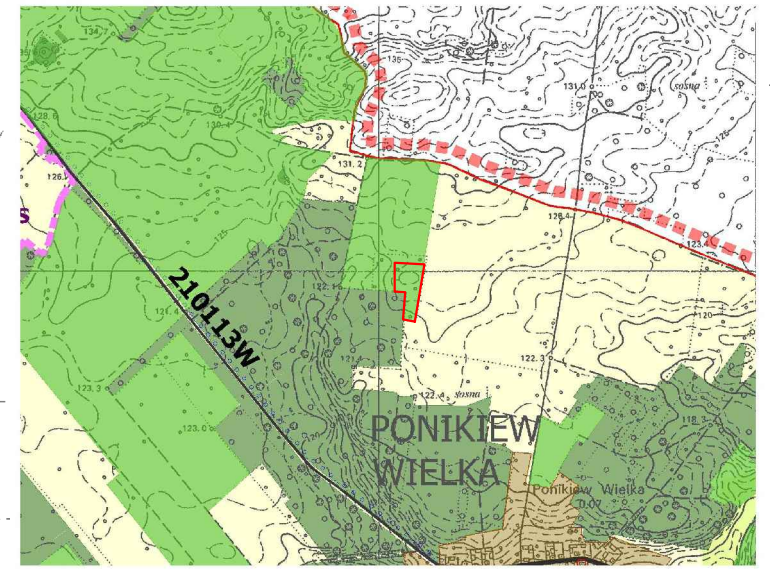

PRACOWNIA:  
UL. KAROŁI DUKI 7 LOK.6  
02-786 WARSZAWA

ZAŁĄCZNIK NR 1 DO UCHWAŁY NR XXIV/196/2013 RADY GMINY CZERWONKA Z DNIA 30 SIERPNIA 2013R. SKALA 1:2000

MIEJSCOWY PLAN ZAGOSPODAROWANIA PRZESTRZENNEGO  
 GMINY CZERWONKA SOŁECTWO PONIKIEW WIELKA

RYSUNEK PLANU – ZAŁĄCZNIK NR 1 DO UCHWAŁY RADY GMINY CZERWONKA NR XXIV/196/2013 Z DNIA 30 SIERPNI 2013R.

RYSUNEK PLANU ARK. NR 22  
 SKALA 1:2000



granica miejscowego planu zagospodarowania przestrzennego  
 WYRYS ZE STUDIUM UWARUNKOWAŃ I KIERUNKÓW ZAGOSPODAROWANIA PRZESTRZENNEGO GMINY CZERWONKA  
 UCHWAŁONEGO UCHWAŁĄ NR XXIII/189/2013 RADY GMINY CZERWONKA Z DNIA 19 LIPCA 2013R.

OZNACZENIA DO PLANU:

- GRANICA PLANU
- LINIE ROZGRANICZAJĄCE TERENY O RÓŻNYM SPOSOBIE ZAGOSPODAROWANIA
- NIEPRZEKRACZALNE LINIE ZABUDOWY

SYMBOLE PRZEZNACZENIA

- TERENY LASÓW I ZALESIEN
- OZNACZENIE CYFROWE TERENU FUNKcjONALNEGO

OZNACZENIA GRAFICZNE INFORMACYJNE LUB WSKAZUJĄCE  
 STAN PRAWNY WYNIKAJĄCY Z PRZEPISÓW ODREBNYCH

- TERENY ROLNICZE
- TERENY LASÓW
- TERENY ZALESIEN
- TERENY DRÓG PUBLICZNYCH I DOJAZDOWYCH
- LINIE ROZGRANICZAJĄCE TERENY O RÓŻNYM SPOSOBIE ZAGOSPODAROWANIA ZNAJDUJĄCE SIĘ POZA GRANICAMI PLANU
- WYMIARY LINIOWE W METRACH

STAROSTA MAKOWSKI  
 Wydział Geodezji, Kartografii, Katastru  
 i Gospodarki Nieruchomościami  
 Poświadczam się zgodność niniejszej mapy z oryginałem  
 przyjętym do państwowego zasobu geodezyjnego  
 i kartograficznego z dnia 26-09-2011 22426  
 i z ewidencjonowania pod nr 26-09-2011  
 niniejsza mapa nie może służyć do celów projektowych.  
 Makowski Marz. dnia 26-09-2011 /podp./

258

MIEJSCOWY PLAN ZAGOSPODAROWANIA PRZESTRZENNEGO  
 GMINY CZERWONKA  
 SOŁECTWO PONIKIEW WIELKA

RYSUNEK PLANU

RVI	WÓJT GMINY CZERWONKA Czerwonka 38 06-232 CZERWONKA	"EKOART" UL. WPOLA 2 LOK.13 40-596 KATOWICE	PRACOWNIA: UL. KABACKI DUKT 7 LOK.6 02-798 WARSZAWA
-----	--	---	---

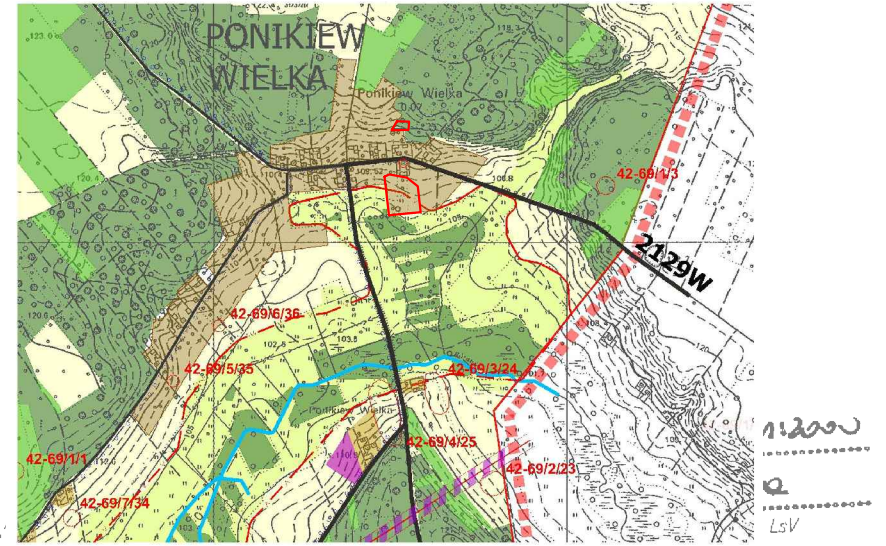
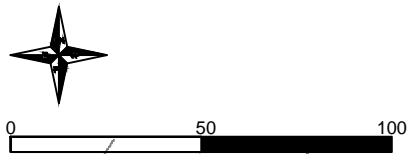
ZAŁĄCZNIK NR 1 DO UCHWAŁY NR XXIV/196/2013 RADY GMINY CZERWONKA Z DNIA 30 SIERPNI 2013R. SKALA 1:2000 71

Sporządził: K. Koczara dnia 2011.09.26.

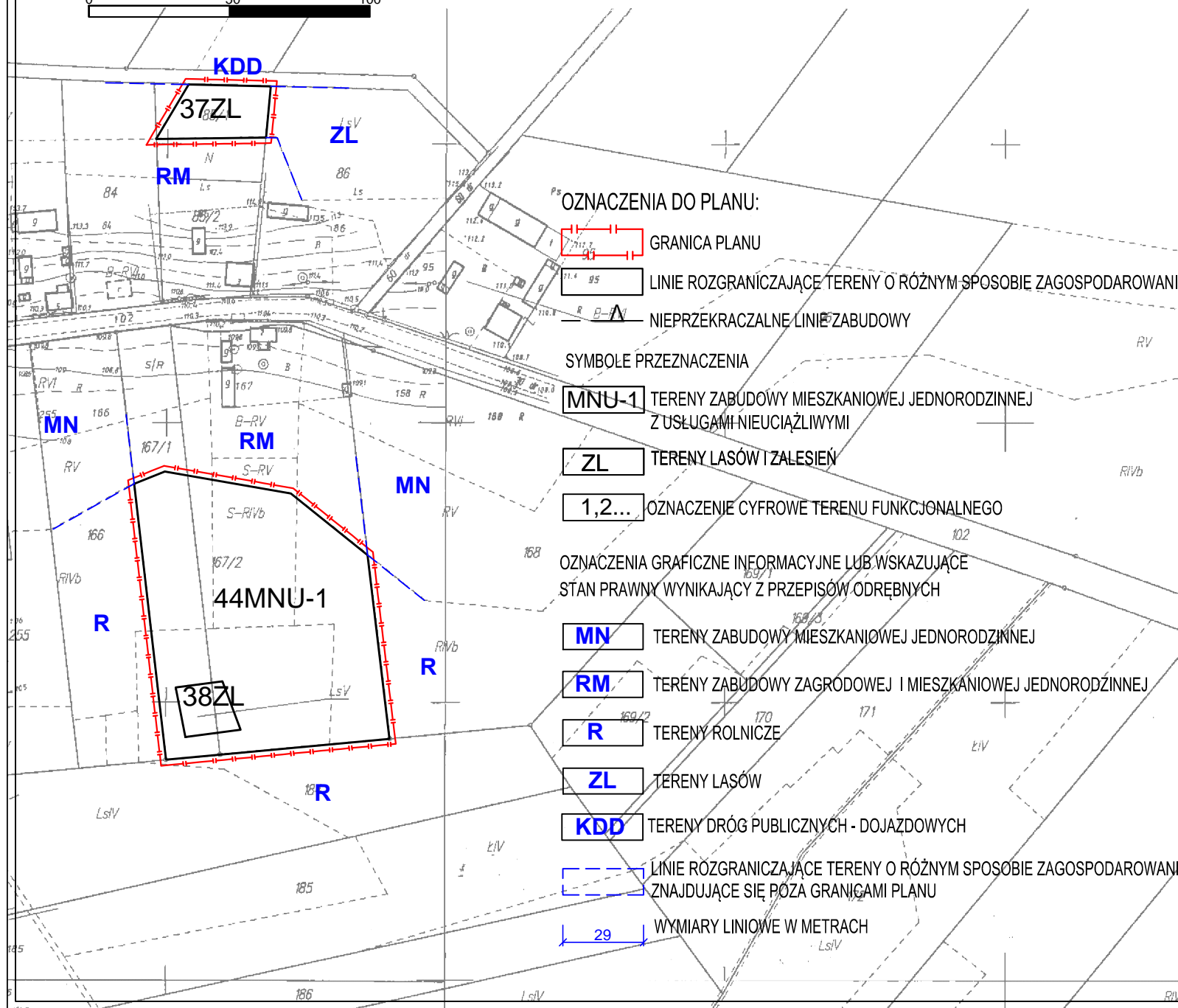
# MIEJSCOWY PLAN ZAGOSPODAROWANIA PRZESTRZENNEGO GMINY CZERWONKA SOŁECTWO PONIKIEW WIELKA

RYSUNEK PLANU – ZAŁĄCZNIK NR 1 DO UCHWAŁY RADY GMINY CZERWONKA NR XXIV/196/2013 Z DNIA 30 SIERPNI 2013R.

RYSUNEK PLANU ARK. NR 23  
SKALA 1:2000



— granica miejscowego planu zagospodarowania przestrzennego  
WYRYS ZE STUDIUM UWARUNKOWAŃ I KIERUNKÓW ZAGOSPODAROWANIA PRZESTRZENNEGO GMINY CZERWONKA  
UCHWALONEGO UCHWAŁĄ NR XXIII/189/2013 RADY GMINY CZERWONKA Z DNIA 19 LIPCA 2013R.



- OZNACZENIA DO PLANU:**
- GRANICA PLANU
  - LINIE ROZGRANICZAJĄCE TERENY O RÓŻNYM SPOSOBIE ZAGOSPODAROWANIA
  - NIEPRZEKACZALNE LINIE ZABUDOWY
- SYMBOLY PRZEZNACZENIA**
- TERENY ZABUDOWY MIESZKANIOWEJ JEDNORODZINNEJ Z USŁUGAMI-NIEUCIAŻLIWYMI
  - TERENY LASÓW I ZALESIŃ
  - OZNACZENIE CYFROWE TERENU FUNKCJONALNEGO
- OZNACZENIA GRAFICZNE INFORMACYJNE LUB WSKAZUJĄCE STAN PRAWNY WYNIKAJĄCY Z PRZEPISÓW ODREBNYCH**
- TERENY ZABUDOWY MIESZKANIOWEJ JEDNORODZINNEJ
  - TERENY ZABUDOWY ZAGRÓDOWEJ I MIESZKANIOWEJ JEDNORODZINNEJ
  - TERENY ROLNICZE
  - TERENY LASÓW
  - TERENY DRÓG PUBLICZNYCH - DOJAZDOWYCH
- LINIE ROZGRANICZAJĄCE TERENY O RÓŻNYM SPOSOBIE ZAGOSPODAROWANIA ZNAJDUJĄCE SIĘ POZA GRANICAMI PLANU
- WYMIARY LINIOWE W METRACH

**RVI STAROSTA MAKOWSKI**  
Wydział Geodezji, Kartografii, Katastru i Gospodarki Nieruchomościami  
Poświadczam zgodność niniejszej mapy z oryginałem przyjętym do ewidencji tego zasobu geodezyjnego i kartograficznego nr 26-09-2011 i z ewidencji planu miejscowego nr 26-09-2011. Niniejsza mapa nie może być użyta do celów projektowych.  
Maków Maz. dnia 26-09-2011 /podp./

**STAROSTA MAKOWSKI**  
Wydział Geodezji, Kartografii, Katastru i Gospodarki Nieruchomościami  
Reprodukowanie, rozpowszechnianie i rozprowadzanie niniejszego dokumentu wymaga zezwolenia, którym mowa w art. 18 ustawy z dnia 17 maja 1989 r. - Prawo geodezyjne i kartograficzne (Dz. U. Nr 30 poz. 163 z późniejszymi zmianami).  
Maków Maz. dnia 26-09-2011 /podp./

MIEJSCOWY PLAN ZAGOSPODAROWANIA PRZESTRZENNEGO  
GMINY CZERWONKA  
SOŁECTWO PONIKIEW WIELKA

**RYSUNEK PLANU**

WÓJT GMINY CZERWONKA  
Czerwonka 38  
06-232 CZERWONKA

"EKOART"  
UL. WPOLA 2 LOK.13  
40-596 KATOWICE

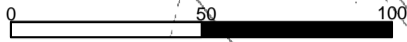
PRACOWNIA:  
UL. KABACKI DUKT 7 LOK.6  
02-798 WARSZAWA

ZAŁĄCZNIK NR 1 DO UCHWAŁY NR XXIV/196/2013 RADY GMINY CZERWONKA Z DNIA 30 SIERPNI 2013R. SKALA 1:2000

# MIEJSCOWY PLAN ZAGOSPODAROWANIA PRZESTRZENNEGO GMINY CZERWONKA SOŁECTWO PONIKIEW WIELKA

RYSUNEK PLANU – ZAŁĄCZNIK NR 1 DO UCHWAŁY RADY GMINY CZERWONKA NR XXIV/196/2013 Z DNIA 30 SIERPNIA 2013R.

RYSUNEK PLANU ARK. NR 24  
SKALA 1:2000



## OZNACZENIA DO PLANU:

- GRANICA PLANU
- LINIE ROZGRANICZAJĄCE TERENY O RÓŻNYM SPOSOBIE ZAGOSPODAROWANIA
- NIEPRZEKRACZALNE LINIE ZABUDOWY

## SYMBOLE PRZEZNACZENIA

- TERENY ZABUDOWY ZAGRODOWEJ W GOSPODARSTWACH ROLNYCH, HODOWLANYCH I OGRODNICZYCH
- TERENY ZABUDOWY PRZEMYSŁOWO - USŁUGOWEJ
- TERENY LASÓW I ZALESIEN
- TERENY ROLNICZE - GRUNTY ORNE I UŻYTKI ZIELONE
- TERENY POD POSZERZENIA DRÓG PUBLICZNYCH KLASY DRÓGI LOKALNEJ
- OZNACZENIE CYFROWE TERENU FUNKcjONALNEGO

## OZNACZENIA GRAFICZNE INFORMACYJNE LUB WSKAZUJĄCE STAN PRAWNY WYNIKAJĄCY Z PRZEPISÓW ODREBNYCH

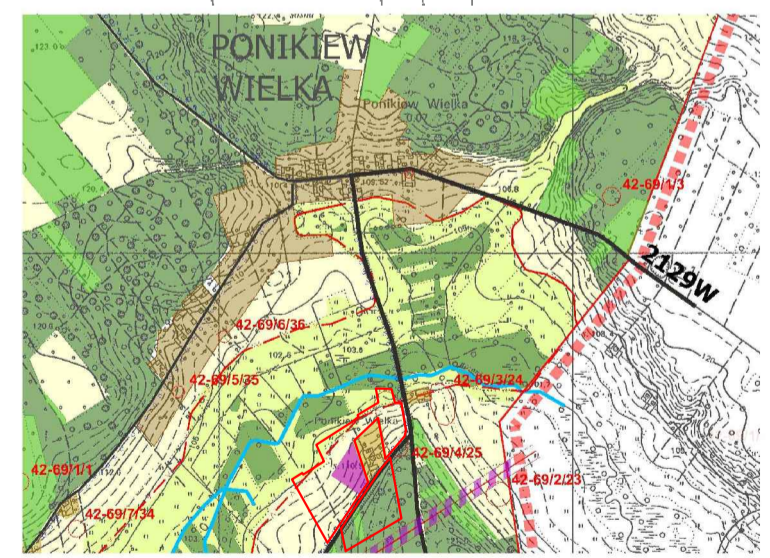
- GRANICA STREFY "W" OCHRONY KONSERWATORSKIEJ ZABYTKÓW ARCHEOLOGICZNYCH
- TERENY ZABUDOWY ZAGRODOWEJ I MIESZKANIOWEJ JEDNORODZINNEJ
- TERENY ROLNICZE
- TERENY LASÓW
- TERENY DRÓG PUBLICZNYCH - LOKALNYCH

- LINIE ROZGRANICZAJĄCE TERENY O RÓŻNYM SPOSOBIE ZAGOSPODAROWANIA ZNAJDUJĄCE SIĘ POZA GRANICAMI PLANU
- LINIE POMOCNICZE SUGERUJĄCE PRZEBIEGI I SZEROKOŚĆ DRÓG

- WYMIARY LINIOWE W METRACH
- WYMIARY KĄTOWE W STOPNIACH

STAROSTA MAKOWSKI  
Kartografii, Katastru  
i Gospodarki Nieruchomościami  
Raportowanie, rozpiszanie  
rozprawialnie niniejszego dokumentu  
wymaga zezwolenia, o którym mowa  
w art. 18 ustawy z dnia 17 maja 1989 r.  
- Prawa geodezyjne i kartograficzne  
(Dz. U. Nr 30 poz. 163 z późniejszymi zmianami)

Maków Maz., dnia 28-09-2011



— granica miejscowego planu zagospodarowania przestrzennego  
WYRYS ZE STUDIUM UWARUNKOWAŃ I KIERUNKÓW ZAGOSPODAROWANIA PRZESTRZENNEGO GMINY CZERWONKA  
UCHWAŁONEGO UCHWAŁĄ NR XXIII/189/2013 RADY GMINY CZERWONKA Z DNIA 19 LIPCA 2013R.


<b>MIEJSCOWY PLAN ZAGOSPODAROWANIA PRZESTRZENNEGO GMINY CZERWONKA SOŁECTWO PONIKIEW WIELKA</b>		
<b>RYSUNEK PLANU</b>		
WÓJT GMINY CZERWONKA Czerwonka 38 06-232 CZERWONKA	"EKOART" UL. WĘPOLA 2 LOK.13 40-596 KATOWICE	PRACOWNIA: UL. KABACKI DUKT 7 LOK.6 02-798 WARSZAWA
ZAŁĄCZNIK NR 1 DO UCHWAŁY NR XXIV/196/2013 RADY GMINY CZERWONKA Z DNIA 30 SIERPNIA 2013R.		SKALA 1:2000



MIEJSKOWY PLAN ZAGOSPODAROWANIA PRZESTRZENNEGO  
GMINY CZERWONKA SOŁECTWO SOJE

RYSunEK PLANU - ZAŁĄCZNIK NR 1 DO UCHWAŁY RADY GMINY CZERWONKA NR XXIV/196/2013 Z DNIA 30 SIERPNIA 2013R.

Woj. mazowiecki  
RYSUNEK PLANU ARK. NR 25  
SKALA 1:2000



— granica miejscowego planu zagospodarowania przestrzennego  
— WYRYS ZE STUDIUM UWARUNKWAŃ I KIERUNKÓW ZAGOSPODAROWANIA PRZESTRZENNEGO GMINY CZERWONKA UCHWALONEGO UCHWAŁĄ NR XXIII/189/2013 RADY GMINY CZERWONKA Z DNIA 19 LIPCA 2013R.

OZNACZENIA DO PLANU:

- GRANICA PLANU
- LINIE ROZGRANICZAJĄCE TERENY O RÓŻNYM SPOSOBIE ZAGOSPODAROWANIA
- NIEPRZEKRACZALNE LINIE ZABUDOWY
- SYMBOLE PRZEZNACZENIA**
- MNU-1** TERENY ZABUDOWY MIESZKANIOWEJ JEDNORODZINNEJ Z USŁUGAMI NIEUCIAŹLIWYMI
- R** TERENY ROLNICZE - GRUNTY ORNE I UŻYTKI ZIELONE
- KDLp** TERENY POD POSZERZENIA DRÓG PUBLICZNYCH KLASY DROGI LOKALNEJ
- 1,2...** OZNACZENIE CYFROWE TERENU FUNKCJONALNEGO

OZNACZENIA GRAFICZNE INFORMACYJNE LUB WSKAZUJĄCE STAN PRAWNY WYNIKAJĄCY Z PRZEPISÓW ODREBNYCH

- ZLZ** TERENY ZAŁESIEŃ
- ZL** TERENY LASÓW
- KDD** TERENY DRÓG PUBLICZNYCH - DOJAZDOWYCH
- KDL** TERENY DRÓG PUBLICZNYCH - LOKALNYCH
- LINIE ROZGRANICZAJĄCE TERENY O RÓŻNYM SPOSOBIE ZAGOSPODAROWANIA ZNAJDUJĄCE SIĘ POZA GRANICAMI PLANU
- LINIE POMOCNICZE SUGERUJĄCE PRZEBIEG I SZEROKOŚĆ DRÓG
- WYMIARY LINIOWE W METRACH

STAROSTA MAKOWSKI  
Wydział Geodezji, Kartografii i Gospodarki Nieruchomościami  
Reprodukowanie, rozprowadzanie i prowadzenie niniejszego dokumentu wymaga zezwolenia, o którym mowa w art. 26 ust. 1 pkt 2 ustawy z dnia 17 maja 1989 r. Prawo geodezyjne i kartograficzne (Dz. U. Nr 30 poz. 463 z późn. zmianami) z dnia 26-09-2011

STAROSTA MAKOWSKI  
Wydział Geodezji, Kartografii i Gospodarki Nieruchomościami  
Potwierdza się zgodność niniejszej mapy z oryginałem przyjętym do państwowego zarządztwa 26-09-2011 i kartograficznego w dniu 26-09-2011

WYKONANO POD NR: 22706  
Niniejsza mapa nie może służyć do celów projektowych.

WOJÓT GMINY CZERWONKA  
Czerwonka 38  
06-232 CZERWONKA

"EKOART"  
UL. WIPOLA 2 LOK.13  
40-506 KATOWICE

PRACOWNIA:  
UL. KABACKI DUKT 7 LOK.6  
02-798 WARSZAWA

ZAŁĄCZNIK NR 1 DO UCHWAŁY NR XXIV/196/2013 RADY GMINY CZERWONKA Z DNIA 30 SIERPNIA 2013R. SKALA 1:2000

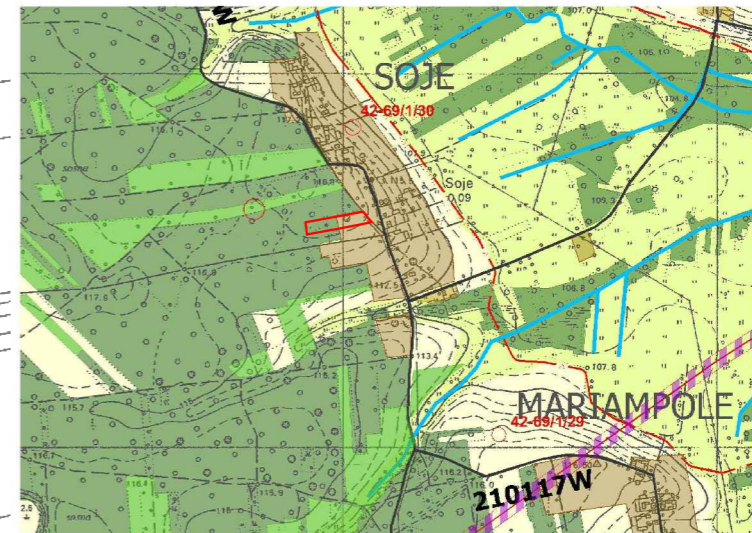
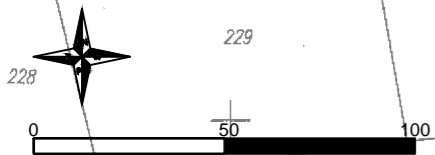
Nazwa obiektu *SKALA 1:2000*

# MIEJSCOWY PLAN ZAGOSPODAROWANIA PRZESTRZENNEGO GMINY CZERWONKA SOŁECTWO SOJE

Gmina *Czerwonka*  
Woj. mazowieckie

RYSUNEK PLANU - ZAŁĄCZNIK NR 1 DO UCHWAŁY RADY GMINY CZERWONKA NR XXIV/196/2013 Z DNIA 30 SIERPNI 2013R.

RYSUNEK PLANU ARK. NR 26  
SKALA 1:2000



— granica miejscowego planu zagospodarowania przestrzennego  
WYRYS ZE STUDIUM UWARUNKOWAŃ I KIERUNKÓW ZAGOSPODAROWANIA PRZESTRZENNEGO GMINY CZERWONKA  
UCHWAŁONEGO UCHWAŁĄ NR XXIII/189/2013 RADY GMINY CZERWONKA Z DNIA 19 LIPCA 2013R.

### OZNACZENIA DO PLANU:

- GRANICA PLANU
- LINIE ROZGRANICZAJĄCE TERENY O RÓŻNYM SPOSOBIE ZAGOSPODAROWANIA
- NIEPRZEKACZALNE LINIE ZABUDOWY

### SYMBOLE PRZEZNACZENIA

- TERENY ZABUDOWY MIESZKANIOWEJ JEDNORODZINNEJ Z USŁUGAMI NIEUCIAŹLIWYMI
- TERENY LASÓW I ZALESIEŃ
- OZNACZENIE CYFROWE TERENU FUNKCJONALNEGO

### OZNACZENIA GRAFICZNE INFORMACYJNE LUB WSKAZUJĄCE STAN PRAWNY WYNIKAJĄCY Z PRZEPISÓW ODRĘBNYCH

- TERENY ZABUDOWY REKREACJI INDYWIDUALNEJ
- TERENY ROLNICZE
- TERENY LASÓW
- TERENY DRÓG PUBLICZNYCH + LOKALNYCH

LINIE ROZGRANICZAJĄCE TERENY O RÓŻNYM SPOSOBIE ZAGOSPODAROWANIA ZNAJDUJĄCE SIĘ POZA GRANICAMI PLANU

LINIE POMOCNICZE SUGERUJĄCE PRZEBIEG I SZEROKOŚĆ DRÓG

WYMIARY LINIOWE W METRACH

WYMIARY KĄTOWE W STOPNIACH

MIEJSCOWY PLAN ZAGOSPODAROWANIA PRZESTRZENNEGO  
GMINY CZERWONKA  
SOŁECTWO SOJE

RYSUNEK PLANU

WOJÓT GMINY CZERWONKA  
Czerwonka 38  
06-232 CZERWONKA

TEKART  
UL. WŁOPIA 2 LOK.15  
40-596 KATOWICE

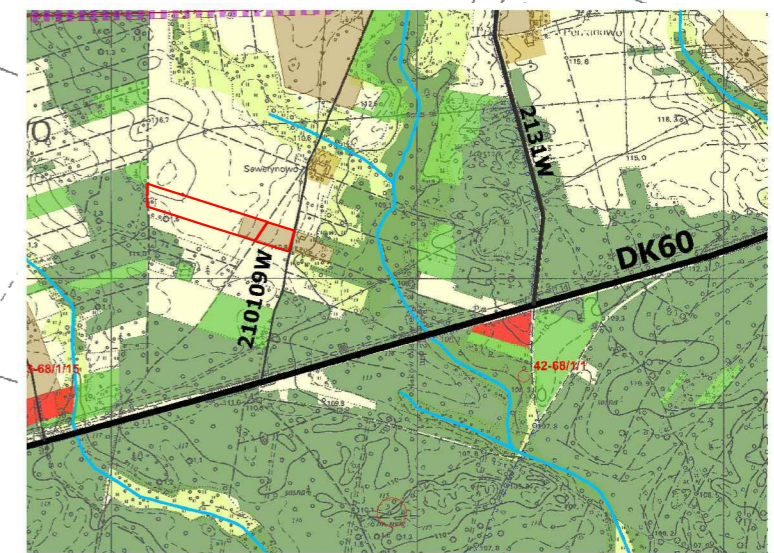
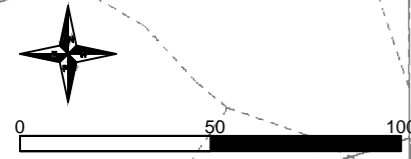
PRACOWNIA  
UL. KABACKI DUKI 7 LOK.6  
02-798 WARSZAWA

MIEJSCOWY PLAN ZAGOSPODAROWANIA PRZESTRZENNEGO  
 GMINY CZERWONKA SOŁECTWO SEWERYNOWO

RYSUNEK PLANU - ZAŁĄCZNIK NR 1 DO UCHWAŁY RADY GMINY CZERWONKA NR XXIV/196/2013-Z DNIA 30 SIERPNIA 2013R.

RYSUNEK PLANU ARK. NR 27  
 SKALA 1:2000

Nazwa obiektu SKALA 1:2000  
 Obręb Sewerynowo  
 Gmina Czerwony



granicę miejscowego planu zagospodarowania przestrzennego  
 WYRYSZE STUDIUM UWARUNKOWAŃ I KIERUNKÓW ZAGOSPODAROWANIA PRZESTRZENNEGO GMINY CZERWONKA  
 UCHWAŁONEGO UCHWAŁĄ NR XXIII/189/2013 RADY GMINY CZERWONKA Z DNIA 19 LIPCA 2013R.

OZNACZENIA DO PLANU:

- GRANICA PLANU
- LINIE ROZGRANICZAJĄCE TERENY O RÓŻNYM SPOSOBIE ZAGOSPODAROWANIA
- NIEPRZEKRACZALNE LINIE ZABUDOWY
- SYMBOLY PRZEZNACZENIA**
- MNU-1** TERENY ZABUDOWY MIESZKANIOWEJ JEDNORODZINNEJ Z USŁUGAMI NIEUCIĄŻLIWYMI
- R** TERENY ROLNICZE - GRUNTY ORNE I UŻYTKI ZIELONE
- KDDp** TERENY POD POSZERZENIA DRÓG PUBLICZNYCH KLASY DRÓGI DOJAZDOWEJ
- 1,2...** OZNACZENIE CYFROWE TERENU FUNKCJONALNEGO

OZNACZENIA GRAFICZNE INFORMACYJNE LUB WSKAZUJĄCE  
 STAN PRAWNY WYNIKAJĄCY Z PRZEPISÓW ODREBNYCH

- RM** TERENY ZABUDOWY ZAGRODOWEJ I MIESZKANIOWEJ JEDNORODZINNEJ
- R** TERENY ROLNICZE
- ZL** TERENY LASÓW
- KDD** TERENY DRÓG PUBLICZNYCH - DOJAZDOWYCH
- LINIE ROZGRANICZAJĄCE TERENY O RÓŻNYM SPOSOBIE ZAGOSPODAROWANIA ZNAJDUJĄCE SIĘ POZA GRANICAMI PLANU
- LINIE POMOCNICZE SUGERUJĄCE PRZEBIEG I SZEROKOŚĆ DRÓG
- WYMIARY LINIOWE W METRACH

**STAROSTA MAKOWSKI**  
 Wydział Geodezji, Kartografii, Katastru  
 i Gospodarki Nieruchomościami  
 Poświadczam zgodność niniejszej mapy z oryginałem  
 przyjętym do państwowego zasobu geodezyjnego  
 i kartograficznego w dniu 26-09-2011  
 i zaewidencjonowaną pod nr 230/KDD  
 Niniejsza mapa nie może służyć do celów projektowych  
 Maków Maz. dnia 26-09-2011  
 LsVI

**STAROSTA MAKOWSKI**  
 Wydział Geodezji, Kartografii, Katastru  
 i Gospodarki Nieruchomościami  
 Reprodukowanie, rozpowszechnianie  
 i rozprowadzanie niniejszego dokumentu  
 wymaga zezwolenia, o którym mowa  
 w art. 16 ustawy z dnia 17 maja 1989 r.  
 - Prawo o wydawnictwach kartograficznych  
 (Dz. U. z 1990 r. poz. 1257 z późniejszymi zmianami)  
**RYSUNEK PLANU**  
 Maków Maz. dnia 26-09-2011  
 LsVI

**MIEJSCOWY PLAN ZAGOSPODAROWANIA PRZESTRZENNEGO  
 GMINY CZERWONKA SOŁECTWO SEWERYNOWO**

WÓJT GMINY CZERWONKA  
 Czerwona 38  
 06-232 CZERWONKA

PRACOWNIA  
 UL. WIPOLA 2 LOK.13  
 40-596 KATOWICE

PRACOWNIA  
 UL. KABACKI DUKI 7 LOK.6  
 02-798 WARSZAWA

Przygotował: K. Koczara dnia 2011.09.26.

ZAŁĄCZNIK NR 1 DO UCHWAŁY NR XXIV/196/2013 RADY GMINY CZERWONKA Z DNIA 30 SIERPNIA 2013R. SKALA 1:2000

# MIEJSCOWY PLAN ZAGOSPODAROWANIA PRZESTRZENNEGO GMINY CZERWONKA SOŁECTWO SEWERYNOWO

133 RYSUNEK PLANU – ZAŁĄCZNIK NR 1 DO UCHWAŁY RADY GMINY CZERWONKA NR XXIV/196/2013 Z DNIA 30 SIERPNIA 2013R.


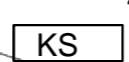
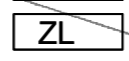

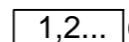
RYSUNEK PLANU ARK. NR 28  
SKALA 1:2000

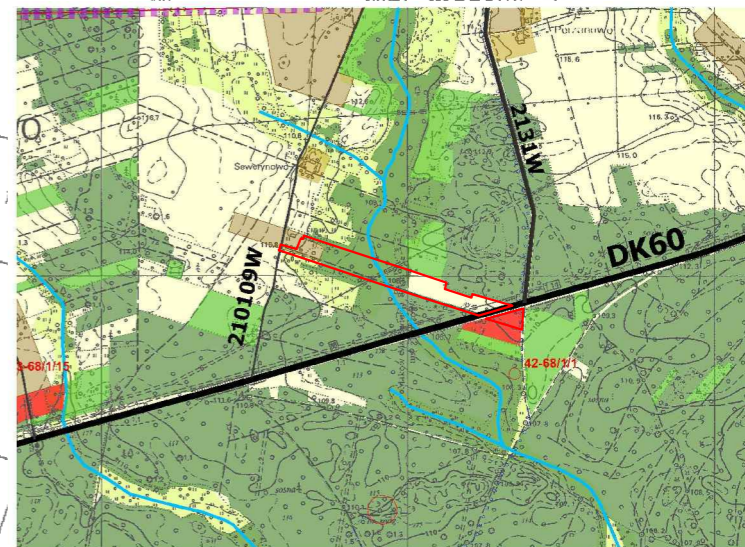
Nazwa obiektu SKALA 1:2000  
Obsz. Severynowo  
Gmina Czerwonka

## OZNACZENIA DO PLANU:

-  GRANICA PLANU
-  LINIE ROZGRANICZAJĄCE TERENY O RÓŻNYM SPOSOBIE ZAGOSPODAROWANIA
-  NIEPRZEKRACZALNE LINIE ZABUDOWY






## SYMBOLE PRZEZNACZENIA

-  **MNU-1** TERENY ZABUDOWY MIESZKANIOWEJ JEDNORODZINNEJ Z USŁUGAMI NIEUCIAŻLIWYMI
-  **KS** TERENY ZAPLECZA KOMUNIKACJI SAMOCHODOWEJ
-  **ZL** TERENY LASÓW I ZALESIEN
-  **KDDp** TERENY POD POSZERZENIA DRÓG PUBLICZNYCH KLASY DROGI DOJAZDOWEJ
-  **1,2...** OZNACZENIE CYFROWE TERENU FUNKCJONALNEGO



— granica miejscowego planu zagospodarowania przestrzennego  
WYRYS ZE STUDIUM UWARUNKOWAŃ I KIERUNKÓW ZAGOSPODAROWANIA PRZESTRZENNEGO GMINY CZERWONKA UCHWALONEGO UCHWAŁĄ NR XXIII/189/2013 RADY GMINY CZERWONKA Z DNIA 19 LIPCA 2013R.

## OZNACZENIA GRAFICZNE INFORMACYJNE LUB WSKAZUJĄCE STAN PRAWNY WYNIKAJĄCY Z PRZEPISÓW ODREBNYCH

-  **RM** TERENY ZABUDOWY ZAGRODOWEJ I MIESZKANIOWEJ JEDNORODZINNEJ
-  **R** TERENY ROLNICZE
-  **ZL** TERENY LASÓW
-  **ZLP** TERENY WYZNACZONE DO ZALESIEN
-  **KDD** TERENY DRÓG PUBLICZNYCH - DOJAZDOWYCH

-  **KDG** TERENY DRÓG PUBLICZNYCH - GŁÓWNYCH

-  LINIE ROZGRANICZAJĄCE TERENY O RÓŻNYM SPOSOBIE ZAGOSPODAROWANIA ZNAJDUJĄCE SIĘ POZA GRANICAMI PLANU

-  LINIE POMOCNICZE SUGERUJĄCE PRZEBIEG I SZEROKOŚĆ DRÓG

-  WYMIARY LINIOWE W METRACH

STAROSTA MAKOWSKI  
Wydział Geodezji, Kartografii i Gospodarki Nieruchomościami  
Pozwala się zgodność niniejszej mapy z przepisami ustawy z dnia 26 czerwca 2009 r. o geodezji i kartografii (Dz.U. Nr 103 z późniejszymi zmianami) i zaewidencjonowaną pod nr 320/09-2011  
Kopia mapy nie może służyć do celów projektowych  
26-09-2011  
Makowski M., data 26-09-2011

MIEJSCOWY PLAN ZAGOSPODAROWANIA PRZESTRZENNEGO  
GMINY CZERWONKA SOŁECTWO SEWERYNOWO  
(Dz.U. Nr 26-09-2011 z późniejszymi zmianami)

RYSUNEK PLANU

WÓJT GMINY CZERWONKA  
Czerwonka 3B  
06-232 CZERWONKA

"EKOART"  
UL. W. POLA 2 LOK.13  
40-596 KATOWICE

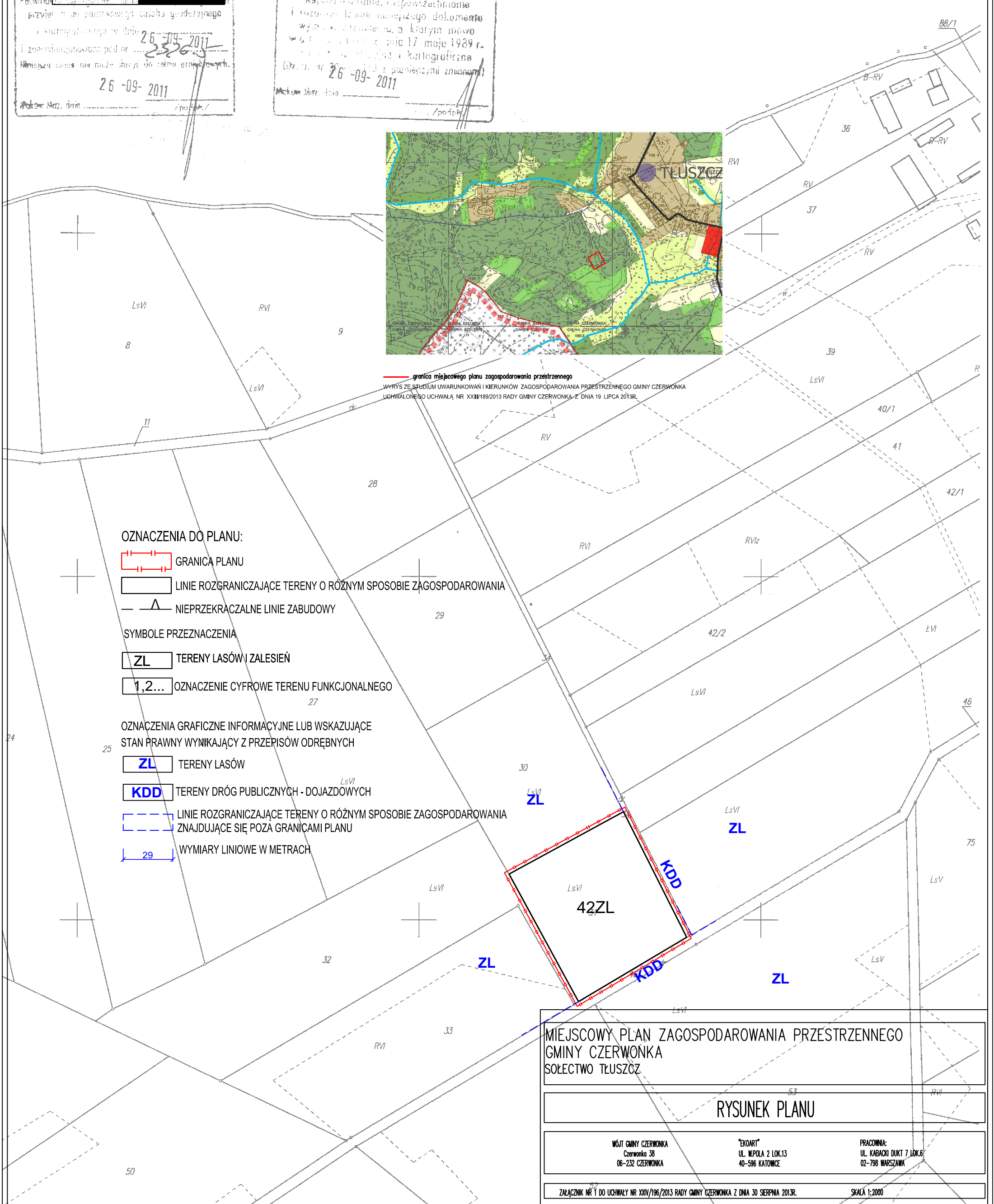
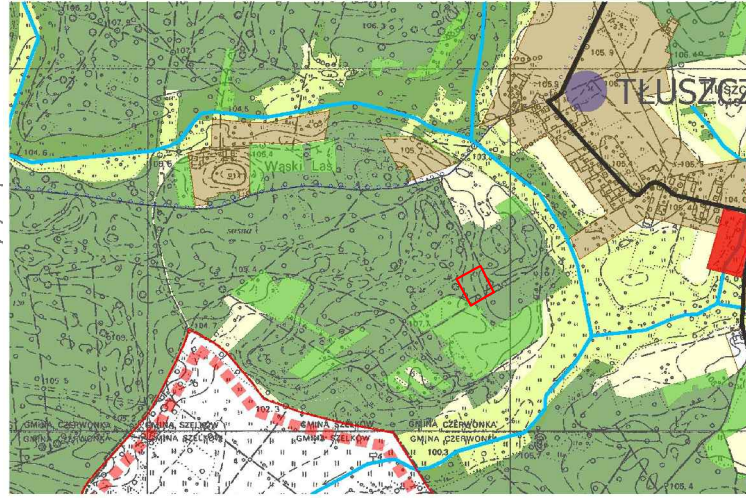

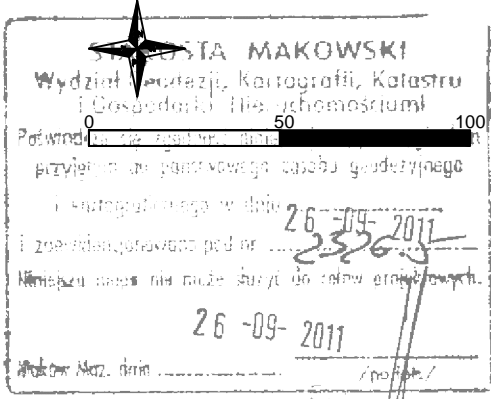
PRACOWNIA:  
UL. KABACKI DUKT 7 LOK.6  
02-798 WARSZAWA

# MIEJSCOWY PLAN ZAGOSPODAROWANIA PRZESTRZENNEGO GMINY CZERWONKA SOŁECTWO TŁUSZCZ

RYSunEK PLANU – ZAŁĄCZNIK NR 1 DO UCHWAŁY RADY GMINY CZERWONKA NR XXIV/196/2013 Z DNIA 30 SIERPNI 2013R.

RYSunEK PLANU ARK. NR 29  
SKALA 1:2000

Nazwa obiektu SKALA 1:2000  
Obręb Tłuszcz  
Gmina Czerwonka  
Woj. mazowieckie



### OZNACZENIA DO PLANU:

- GRANICA PLANU
- LINIE ROZGRANICZAJĄCE TERENY O RÓŻNYM SPOSOBIE ZAGOSPODAROWANIA
- NIEPRZEKRACZALNE LINIE ZABUDOWY

### SYMBOLY PRZEZNACZENIA

- TERENY LASÓW I ZALESIEN
- OZNACZENIE CYFROWE TERENU FUNKcjONALNEGO

### OZNACZENIA GRAFICZNE INFORMACYJNE LUB WSKAZUJĄCE STAN PRAWNY WYNIKAJĄCY Z PRZEPISÓW ODREBnych

- TERENY LASÓW
- TERENY DRÓG PUBLICZNYCH - DOJAZDOWYCH
- LINIE ROZGRANICZAJĄCE TERENY O RÓŻNYM SPOSOBIE ZAGOSPODAROWANIA ZNAJDUJĄCE SIĘ POZA GRANICAMI PLANU
- WYMIARY LINIOWE W METRACH

MIEJSCOWY PLAN ZAGOSPODAROWANIA PRZESTRZENNEGO  
GMINY CZERWONKA  
SOŁECTWO TŁUSZCZ

RYSunEK PLANU

WÓJT GMINY CZERWONKA  
Czerwonka 38  
06-232 CZERWONKA

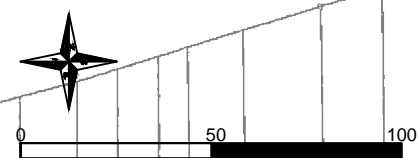
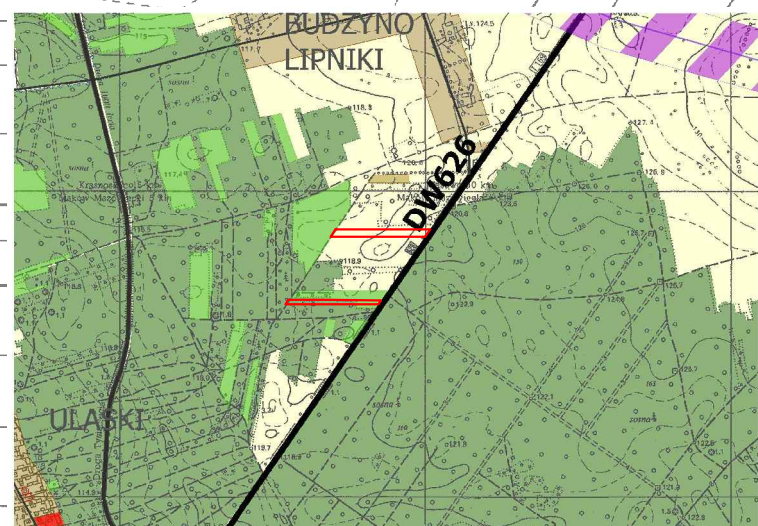
"EKOART"  
UL. WPOLA 2 LOK.13  
40-596 KATOWICE

PRACOWNIA:  
UL. KABACKI DUKT 7 LOK.6  
02-798 WARSZAWA

# MIEJSCOWY PLAN ZAGOSPODAROWANIA PRZESTRZENNEGO GMINY CZERWONKA SOŁECTWO ULASKI

RYSUNEK PLANU – ZAŁĄCZNIK NR 1 DO UCHWAŁY RADY GMINY CZERWONKA NR XXIV/196/2013 Z DNIA 30 SIERPNIA 2013R.

RYSUNEK PLANU ARK. NR 30  
SKALA 1:2000

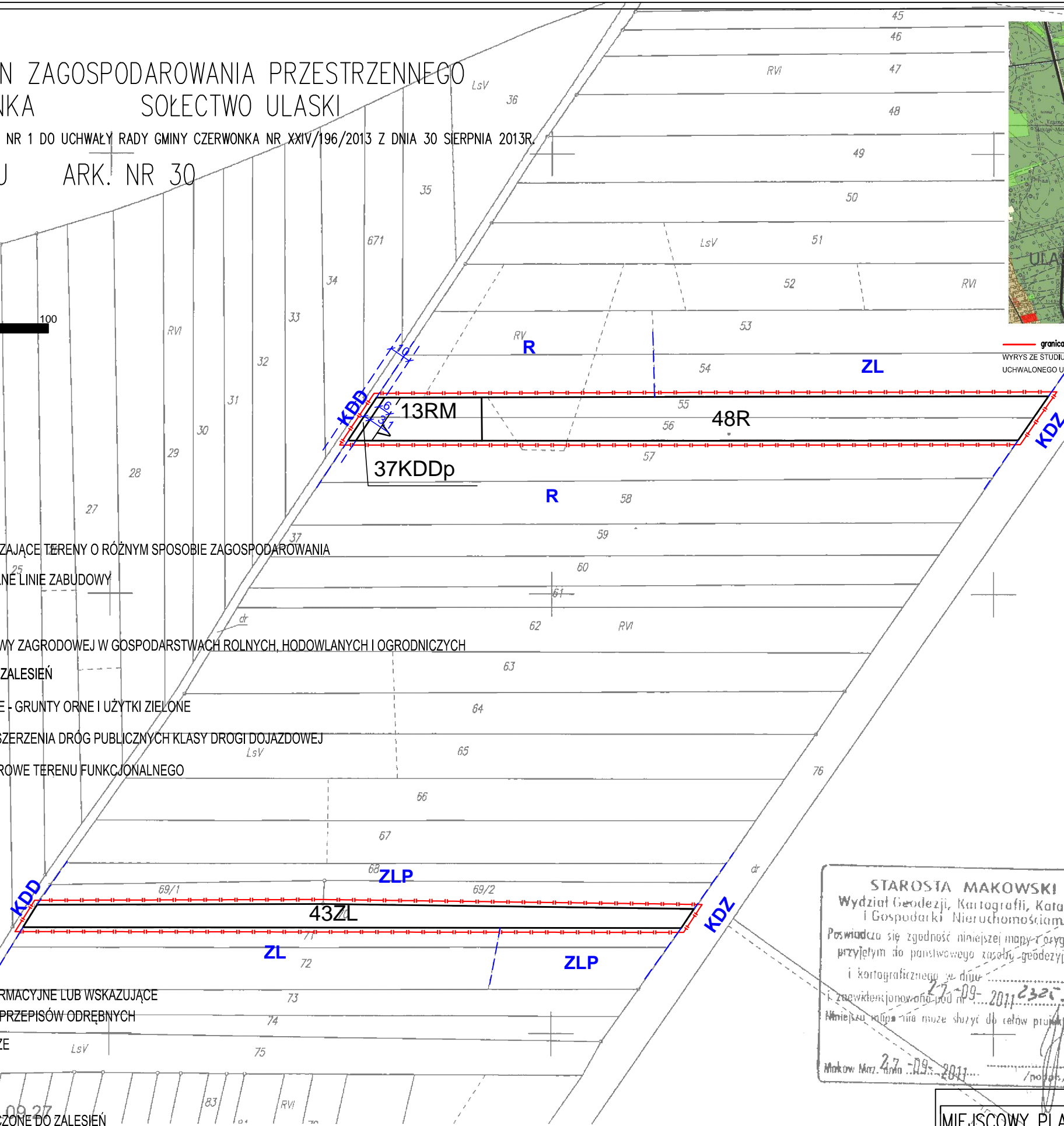


## OZNACZENIA DO PLANU:

- GRANICA PLANU
- LINIE ROZGRANICZAJĄCE TERENY O RÓŻNYM SPOSOBIE ZAGOSPODAROWANIA
- NIEPRZEKRACZALNE LINIE ZABUDOWY
- SYMBOLY PRZEZNACZENIA**
- RM** TERENY ZABUDOWY ZAGRODOWEJ W GOSPODARSTWACH ROLNYCH, HODOWLANYCH I OGRODNICZYCH
- ZL** TERENY LASÓW I ZALESIEN
- R** TERENY ROLNICZE - GRUNTY ORNE I UŻYTKI ZIELONE
- KDDp** TERENY POD POSZERZENIA DRÓG PUBLICZNYCH KLASY DROGI DOJAZDOWEJ
- 1,2...** OZNACZENIE CYFROWE TERENU FUNKcjONALNEGO

## OZNACZENIA GRAFICZNE INFORMACYJNE LUB WSKAZUJĄCE STAN PRAWNY WYNIKAJĄCY Z PRZEPISÓW ODREBNYCH

- R** TERENY ROLNICZE
- ZL** TERENY LASÓW
- ZLP** TERENY WYZNACZONE DO ZALESIEN
- KDD** TERENY DRÓG PUBLICZNYCH - DOJAZDOWYCH
- KDZ** TERENY DRÓG PUBLICZNYCH - ZBIORCZYCH
- LINIE ROZGRANICZAJĄCE TERENY O RÓŻNYM SPOSOBIE ZAGOSPODAROWANIA ZNAJDUJĄCE SIĘ POZA GRANICAMI PLANU
- LINIE POMOCNICZE SUGERUJĄCE PRZEBIEG I SZEROKOŚĆ DRÓG
- WYMIARY LINIOWE W METRACH



granica miejscowego planu zagospodarowania przestrzennego  
WYRYS ZE STUDIUM WYWARUNKOWAŃ I KIERUNKÓW ZAGOSPODAROWANIA PRZESTRZENNEGO GMINY CZERWONKA  
UCHWAŁONEGO UCHWAŁĄ NR XXIII/189/2013 RADY GMINY CZERWONKA Z DNIA 19 LIPCA 2013R.

**STAROSTA MAKOWSKI**  
Wydział Geodezji, Kartografii, Katastru i Gospodarki Nieruchomościami  
Poświadczam zgodność niniejszej mapy i oryginałem przyjętym do państwowego zasobu geodezyjnego i kartograficznego w dniu 27-09-2011 r. z zaawizowaniem pod nr 2320-2. Niniejsza mapa nie może służyć do celów projektowych.  
Maków Maz. dnia 27-09-2011 /podpis/

**STAROSTA MAKOWSKI**  
Wydział Geodezji, Kartografii, Katastru i Gospodarki Nieruchomościami  
Reprodukowanie, rozpowszechnianie i rozprowadzanie niniejszego dokumentu wymaga zezwolenia, o którym mowa w art. 18 ustawy z dnia 17 maja 1989 r. - Prawo geodezyjne i kartograficzne (Dz. U. Nr 30 poz. 163 z późniejszymi zmianami)  
Maków Maz. dnia 27-09-2011 /podpis/

MIEJSCOWY PLAN ZAGOSPODAROWANIA PRZESTRZENNEGO  
GMINY CZERWONKA  
SOŁECTWO ULASKI

**RYSUNEK PLANU**

WÓJT GMINY CZERWONKA  
Czerwonka 38  
06-232 CZERWONKA

"EKOART"  
UL. WĘPOLA 2 LOK.13  
40-596 KATOWICE

PRACOWNIA:  
UL. KABACKI DUKT 7 LOK.6  
02-798 WARSZAWA

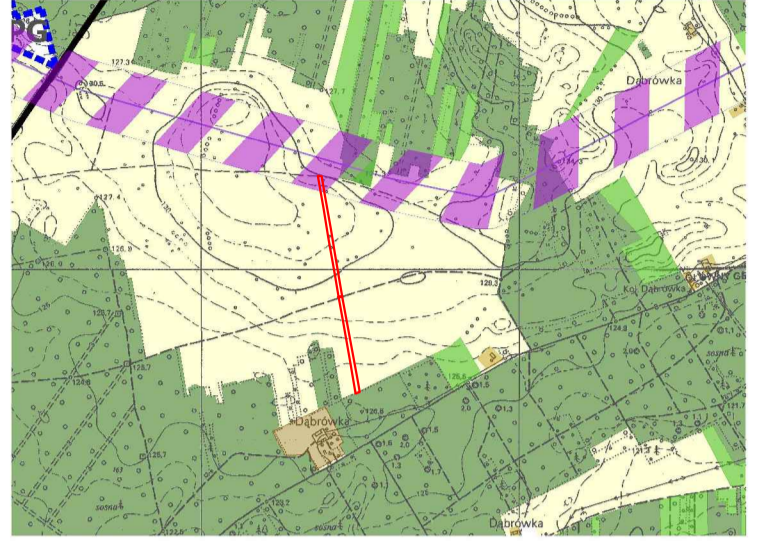
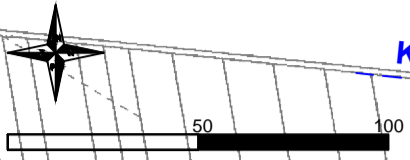
ZAŁĄCZNIK NR 1 DO UCHWAŁY NR XXIV/196/2013 RADY GMINY CZERWONKA Z DNIA 30 SIERPNIA 2013R. SKALA 1:2000

MIEJSCOWY PLAN ZAGOSPODAROWANIA PRZESTRZENNEGO  
GMINY CZERWONKA SOŁECTWO ULASKI

RYSunEK PLANU – ZAŁĄCZNIK NR 1 DO UCHWAŁY RADY GMINY CZERWONKA NR XXIV/196/2013 Z DNIA 30 SIERPNI 2013R.

RYSunEK PLANU ARK. NR 31  
SKALA 1:2000

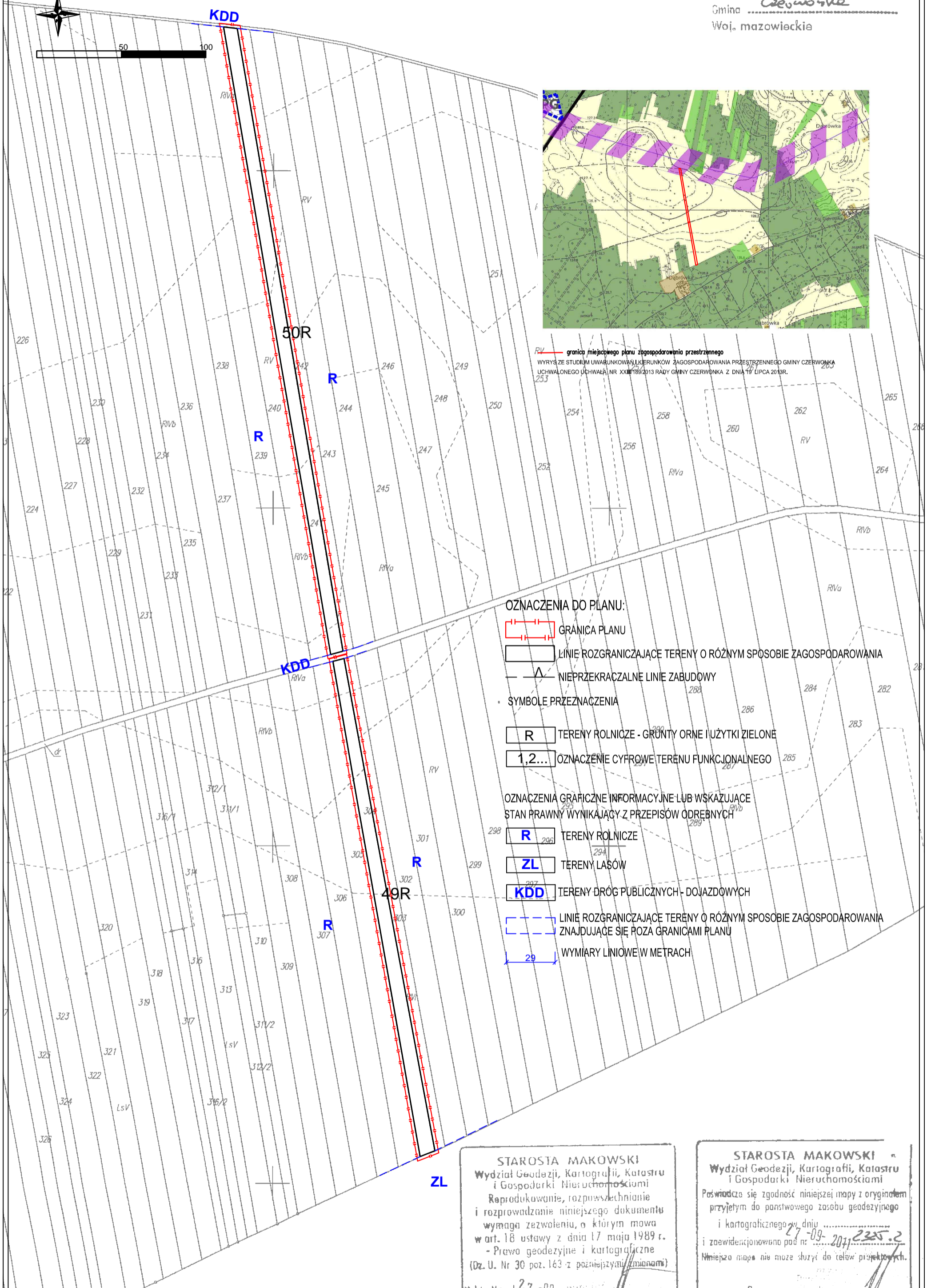
Nazwa obiektu SKALA 1:2000  
Obręb Ulaski  
Gmina Czerwonka  
Woj. mazowiecka



RV — granica miejscowego planu zagospodarowania przestrzennego  
WYRYS Z STUDIUM UWARUNKOWAŃ I KIERUNKÓW ZAGOSPODAROWANIA PRZESTRZENNEGO GMINY CZERWONKA  
UCHWAŁONEGO UCHWAŁĄ NR XXIII/189/2013 RADY GMINY CZERWONKA Z DNIA 19 LIPCA 2013R.

OZNACZENIA DO PLANU:

- GRANICA PLANU
- LINIE ROZGRANICZAJĄCE TERENY O RÓŻNYM SPOSOBIE ZAGOSPODAROWANIA
- NIEMPRZEKRACZALNE LINIE ZABUDOWY
- SYMBOLE PRZEZNACZENIA
  - TERENY ROLNICZE - GRUNTY ORNE I UŻYTKI ZIELENE
  - OZNACZENIE CYFROWE TERENU FUNKCJONALNEGO
- OZNACZENIA GRAFICZNE INFORMACYJNE LUB WSKAZUJĄCE STAN PRAWNY WYNIKAJĄCY Z PRZEPISÓW ODREBNYCH
  - TERENY ROLNICZE
  - TERENY LASÓW
  - TERENY DRÓG PUBLICZNYCH - DOJAZDOWYCH
- LINIE ROZGRANICZAJĄCE TERENY O RÓŻNYM SPOSOBIE ZAGOSPODAROWANIA ZNAJDUJĄCE SIĘ POZA GRANICAMI PLANU
- WYMIARY LINIOWE W METRACH



zadził: K. Koczara dnia 2011.09.27.

STAROSTA MAKOWSKI  
Wydział Geodezji, Kartografii, Katastru i Gospodarki Nieruchomościami  
Reprodukowanie, rozpowszechnianie i rozprowadzanie niniejszego dokumentu wymaga zezwolenia, o którym mowa w art. 18 ustawy z dnia 17 maja 1989 r. - Prawa geodezyjne i kartograficzne (Dz. U. Nr 30 poz. 163 z późniejszymi zmianami)  
Maków Maz. dnia 27-09-2011

STAROSTA MAKOWSKI  
Wydział Geodezji, Kartografii, Katastru i Gospodarki Nieruchomościami  
Pozwiera się zgodność niniejszej mapy z oryginałem przyjętym do państwowego zasobu geodezyjnego i kartograficznego w dniu 27-09-2011 2255.2  
i zaewidencjonowano pod nr 2011-2255.2  
Niniejsza mapa nie może służyć do celów projektowych.  
Maków Maz. dnia 27-09-2011

MIEJSCOWY PLAN ZAGOSPODAROWANIA PRZESTRZENNEGO  
GMINY CZERWONKA  
SOŁECTWO ULASKI

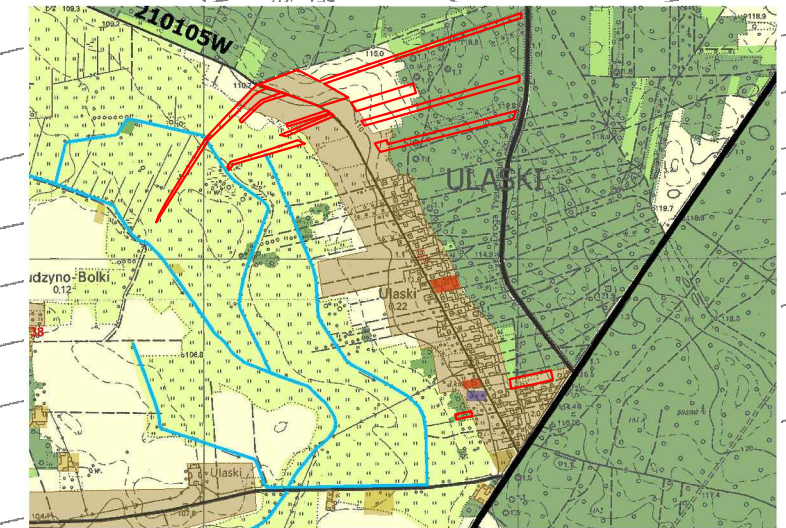
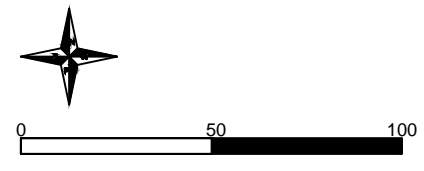
RYSunEK PLANU

WÓJT GMINY CZERWONKA  
Czerwonka 38  
06-232 CZERWONKA

"EKOART"  
UL. WPOLA 2 LOK.13  
40-586 KATOWICE

PRACOWNIA:  
UL. KABACKI DUKT 7 LOK.6  
02-798 WARSZAWA

ZAŁĄCZNIK NR 1 DO UCHWAŁY NR XXIV/196/2013 RADY GMINY CZERWONKA Z DNIA 30 SIERPNI 2013R. SKALA 1:2000



granicę miejscowego planu zagospodarowania przestrzennego  
wynika ze studium uwarunkowań i kierunków zagospodarowania przestrzennego gminy czerwinka  
zostanęcej wyznaczona w 2012 roku przez radę gminy czerwinka z dnia 19 października 2012 r.

**OZNACZENIA DO PLANU:**

- GRANICA PLANU
- LINE ROZGRANICZAJĄCE TERENY O RÓŻNYM SPOSOBIE ZAGOSPODAROWANIA
- NIEPRZEKAZALNE LINE ZABUDOWY
- SYMBOLE PRZEZNACZENIA
- MNU-1) TERENY ZABUDOWY MIESZKANIWEJ JEDNORODZINNEJ Z USŁUGAMI NIEUCIĄGLYMI
- ZL) TERENY LASÓW I ZALEŚIEN
- R) TERENY ROLNICZE - GRUNTY ORNE I UŻYTKI ZIEŁONE
- WS) TERENY WÓD POWIERZCHNIOWYCH
- KDW) TERENY DRÓG WEWNĘTRZNYCH
- KDDp) TERENY PODROZSZERZENIA DRÓG PUBLICZNYCH KLASY DRUGI DOJAZDOWEJ
- 1,2... OZNACZENIE CYFROWE TERENU FUNKCJONALNEGO
- OZNACZENIA GRAFICZNE INFORMACYJNE LUB WSKAZUJĄCE STAN PRAWNY WYNIKAJĄCY Z PRZEPISÓW ODRĘBNYCH
- MN) TERENY ZABUDOWY MIESZKANIWEJ JEDNORODZINNEJ
- MNU) TERENY ZABUDOWY MIESZKANIWEJ USŁUGOWEJ
- RM) TERENY ZABUDOWY ZAGRODOWEJ I MIESZKANIWEJ JEDNORODZINNEJ
- R) TERENY ROLNICZE
- ZL) TERENY LASÓW
- ZLP) TERENY WYZNACZONE DO ZALEŚIEN
- WS) TERENY WÓD POWIERZCHNIOWYCH ŚRÓDLĄDOWYCH ORAZ RÓWÓW MELIORACYJNYCH
- KDL) TERENY DRÓG PUBLICZNYCH - LOKALNYCH
- KDD) TERENY DRÓG PUBLICZNYCH - DOJAZDOWYCH
- LINE ROZGRANICZAJĄCE TERENY O RÓŻNYM SPOSOBIE ZAGOSPODAROWANIA ZNAJDUJĄCE SIĘ POZA GRANICAMI PLANU
- LINE POMOCNICZE SUGERUJĄCE PRZEBIEGI I SZEROKOŚĆ DRÓG
- WYMIARY LINEOWE W METRACH

Wzrost obiektu SKALA 1:2000  
Obręb Ulaski  
Gmina Czerwinka  
Woj. mazowieckie

**STAROSTA MAKOWSKI**  
Wydział Geodezji, Kartografii, Katastru i Gospodarki Nieruchomościami  
Ponawianie na zgodność z zapisami w projekcie planu zagospodarowania przestrzennego z dnia 27.03.2013 r. i w oparciu o zapisy z dnia 27.03.2013 r. i w oparciu o zapisy z dnia 27.03.2013 r.  
Inny sposób nie może służyć do celów projektowych.

**STAROSTA MAKOWSKI**  
Wydział Geodezji, Kartografii, Katastru i Gospodarki Nieruchomościami  
Reprodukcje, rozpowszechnienie i rozprowadzenie dokumentu o którym mowa wymaga zezwolenia, o którym mowa w art. 18 ustawy z dnia 17 maja 1989 r. - Prawo geodezyjne i kartograficzne (Dz. U. Nr 30, poz. 163 z późniejszymi zmianami) z dnia 27.03.2013 r.  
Inny sposób nie może służyć do celów projektowych.

MIJSCOWY PLAN ZAGOSPODAROWANIA PRZESTRZENNEGO  
GMINY CZERWONKA  
SOŁECTWO ULASKI  
RYSUNEK PLANU

Miejscowy Plan Zagospodarowania Przestrzennego Gminy Czerwinka, Skala 1:2000, Ark. 32

Projektant: MACIEJ CZECHOWSKI  
Czerwonka 28  
14-200 CZERWINKA

Fractionska: MACIEJ CZECHOWSKI  
Ul. Niepola 2, Czerwonka  
14-200 CZERWINKA

Załącznik nr 1 do Uchwały nr XXIV/196/2013 Rady Gminy Czerwinka z dnia 30 sierpnia 2013 r.  
SKALA 1:2000