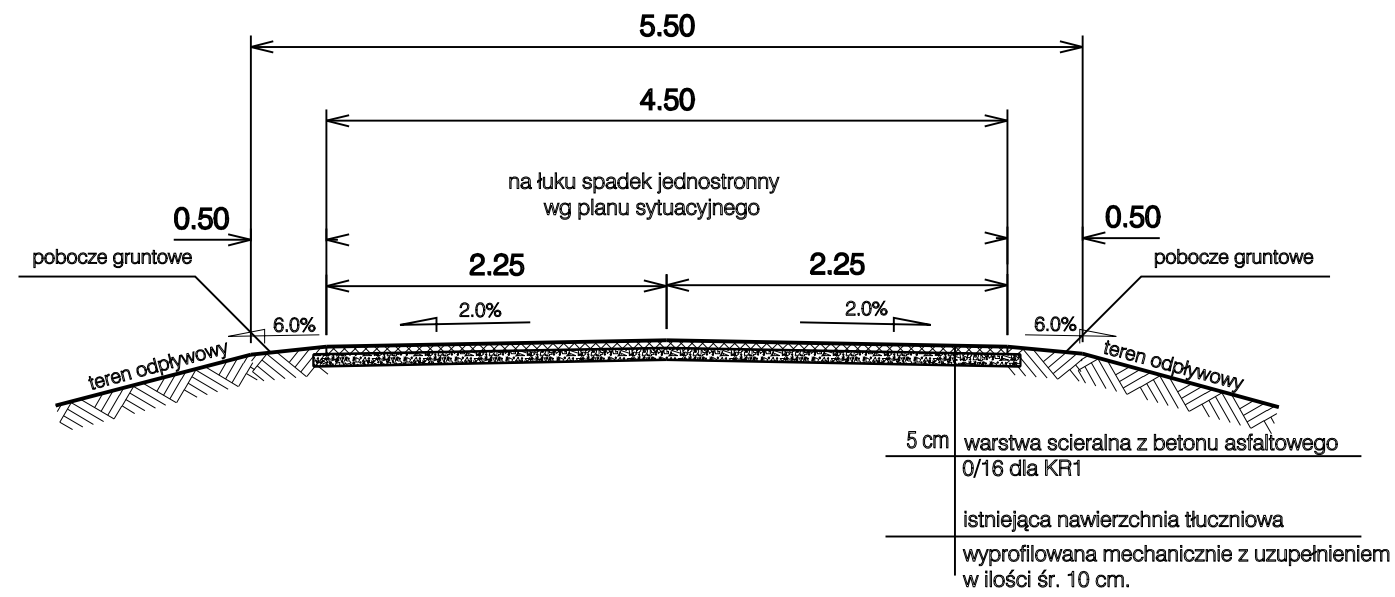
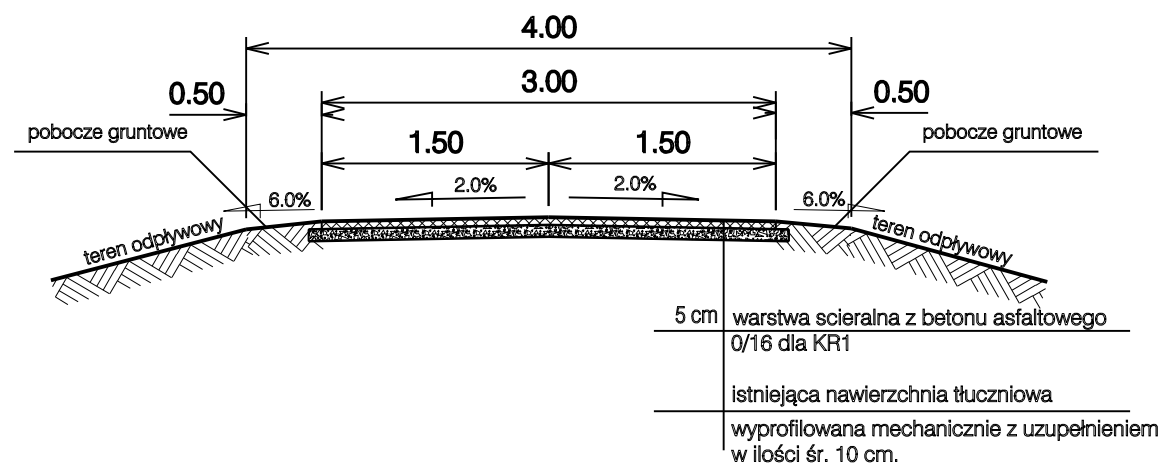


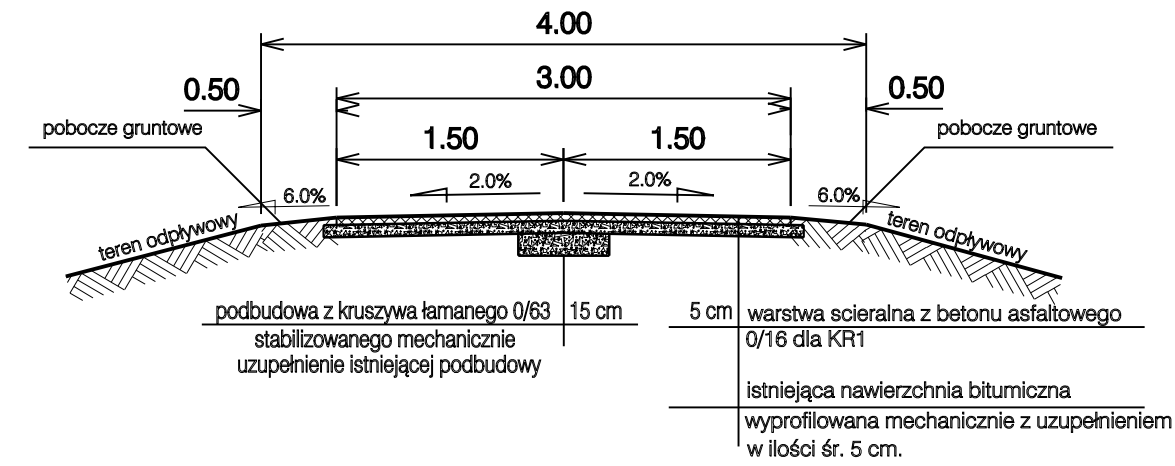
Otańczę km 0+000 - 0+052



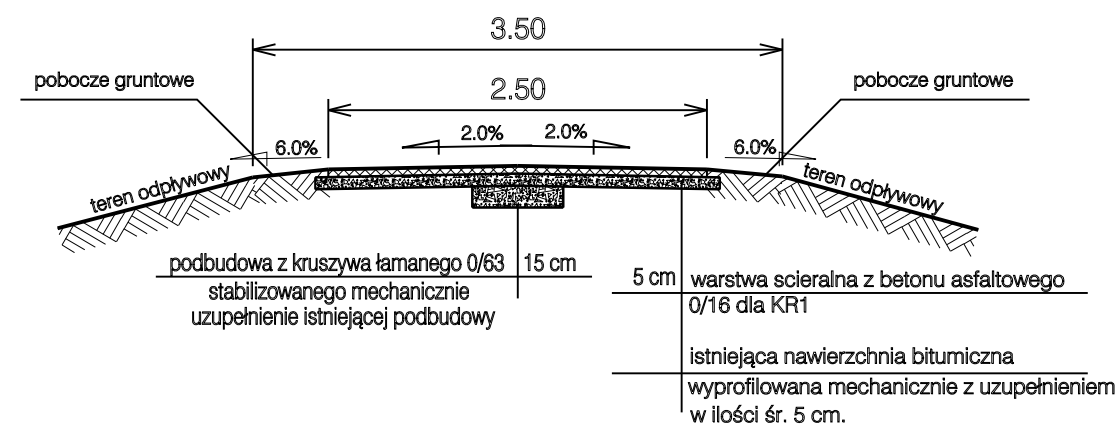
Otańczę km 0+052 - 0+112



Czermin działka nr 1635 i 1641



Breń Osuchowski
Dąbrówka Osuchowska



Inwestor:	OBSŁUGA INWESTYCJI DROGOWYCH Stanisław Cieszyński 39-300 Mielec	ul. Królowej Jadwigi 16F Gmina Czermin 39-304 Czermin 170	Projekt wykonawczy	Data: V 2012	Skala 1 : 50	Nr Rys. 3
Projektant:	Stanisław Cieszyński	Przekroje normalne	Przebieg i nazwisko:	Stanisław Cieszyński	Podpis:	
Branża DROGOWA			Funkcja:	Projektant		