

- Kopia -

Kościan

, dnia

04.08.2015

(Miejscowość)

(Data)

STAROSTA KOŚCIAŃSKI

KOŚCIAN

Al. Kościuszki 22

GN-I.6630.245.2015

(Oznaczenie kancelaryjne sprawy)

# PROTOKÓŁ

## z posiedzenia narady koordynacyjnej

Na podstawie art. 7d pkt 2 oraz art. 28b ustawy z dnia 17 maja 1989 r. - Prawo geodezyjne i kartograficzne (Dz. U. z 2010 r. Nr 193 poz. 1287, z późn. zm.), w dniu 04.08.2015 r. w Starostwie Powiatowym w Kościanie

(Data)

(Nazwa jednostki, adres przeprowadzenia narady koordynacyjnej)

Aleja Tadeusza Kościuszki 22, 64-000 Kościan

przeprowadzono naradę koordynacyjną.

Naradzie koordynacyjnej przewodniczył:

Jerzy Piskorek

Inspektor Ośrodka Dokumentacji Geodezyjnej i Kartograficznej

(Imię i nazwisko przewodniczącego narady)

(Stanowisko służbowe przewodniczącego narady)

działający z upoważnienia Nr

12/14

wydanego przez

Starostę Kościańskiego

(Nazwa organu wydającego upoważnienie)

### I. Przedmiot narady koordynacyjnej:

Oznaczenie kancelaryjne wniosku o uzgodnienie usytuowania projektowanej sieci uzbrojenia terenu	GN-I.6630.245.2015
Rodzaj projektowanej sieci uzbrojenia terenu	Sieć kanalizacji deszczowej
Położenie projektowanej sieci uzbrojenia terenu	Ul. Chopina, Czempin- miasto
Imię i nazwisko oraz inne dane identyfikujące wnioskodawcę	Usługi Projektowe, Nadzory Budowlane Ryszard Ruszkiewicz Os. Jagiellońskie 86/8 64-000 Kościan

## II. Uczestnicy narady koordynacyjnej:

Imię i nazwisko uczestnika	Oznaczenie reprezentowanych podmiotów lub informacja o przyczynach uczestnictwa w naradzie
<p>Karolina Adamska</p> <p>Koordinator ds. uzgodnień Oczyszczalni Ścieków w Czempiniu</p> <p>mgr inż. Eugeniusz Goździk</p>	<p>INEA (49) Spółka Akcyjna 60-211 Poznań, ul. Klauzyny Potockiej 25 tel. 61 224 2241 NIP 770-020-010</p> <p>Spółka Akcyjna ul. Wierzbowa 84, Wysogotowo 62-081 Przeźmierowo (6) Regon 301253700, NIP 7781467505</p>
	<p>ul. Polna 2, 64-020 Czempin tel. 61 28 26 339 NIP 785-11-63-645 REGON 630723386</p>

## III. Stanowiska uczestników narady/uwagi i zalecenia dotyczące zgłoszonych wniosków:



Oznaczenie kancelaryjne wniosku o uzgodnienie usytuowania projektowanej sieci uzbrojenia terenu	Stanowiska uczestników narady / Uwagi i zalecenia
<p>GN-I.6630.245.2015</p>	<p><i>Uzgodniono bez uwag</i> <i>4.08.2015</i></p> <p>Karolina Adamska Koordinator ds. uzgodnień</p>
<p>GN-I.6630.245.2015</p>	<p>KIEROWNIK Oczyszczalni Ścieków w Czempiniu mgr inż. Eugeniusz Goździk</p> <p><i>+ wyznaczenie stacji na kalk. san. na stosy rd. - bet. D400.</i></p>
<p>GN-I.6630.245.2015</p>	


GN-I.6630.245.2015	
GN-I.6630.245.2015	
GN-I.6630.245.2015	

IV. W naradzie koordynacyjnej, pomimo zawiadomienia, nie stawili się:

<b>Imię i nazwisko uczestnika</b>	<b>Oznaczenie reprezentowanych podmiotów lub informacja o przyczynach uczestnictwa w naradzie</b>
Burmistrz Gminy Czempień	
Przedstawiciel ENEA Operator Sp. z o.o.	
Przedstawiciel ORANGE Polska	
Przedstawiciel HAWETELEKOM	
Przedstawiciel HFC SYSTEMS	
PRZEDSTAWICIEL LUBONET	

V. Podpisy osób uczestniczących w naradzie koordynacyjnej

Imię i nazwisko uczestnika	Podpis
Karolina Adamska Koordynator ds. uzgodnień	
KIEROWNIK Oczyszczalni Ścieków w Czempiniu mgr inż. Eugeniusz Godzik	



Regionalny Urząd  
 Ochrony i Pomocy  
 w Katastrofach i Awariach

Odebrałem/am kopię protokołu z posiedzenia narady koordynacyjnej.

Kościan, dnia..... Podpis.....

# STAROSTA KOŚCIAŃSKI

(Nazwa organu przeprowadzającego naradę koordynacyjną)

Zgodnie z art. 28c ustawy z dnia 17 maja 1989 r. - Prawo geodezyjne i kartograficzne (Dz. U. z 2010 r. Nr 193 poz. 1287, z późn. zm.) poświadczam się, że niniejsza dokumentacja projektowa była przedmiotem narady koordynacyjnej przeprowadzonej w dniu 04.08.2015 r.

(Data)

w Starostwie Powiatowym w Kościanie, Aleja Tadeusza Kościuszki 22

(Nazwa jednostki, adres przeprowadzenia narady koordynacyjnej)

GN-I.6630. 245 2015 Kościan, 17.08.2015 r.

(Znak sprawy)

(Miejscowość i data)

Punkt Z1

(Podpis przewodniczącego narady koordynacyjnej)

Punkt Z2

Wsp. X = 5779473,670 Y = 6416195,670

Wsp. X = 5779617,4

KATASTRULEDOPÓDZIAKI I MIEJSCOWOŚCI

