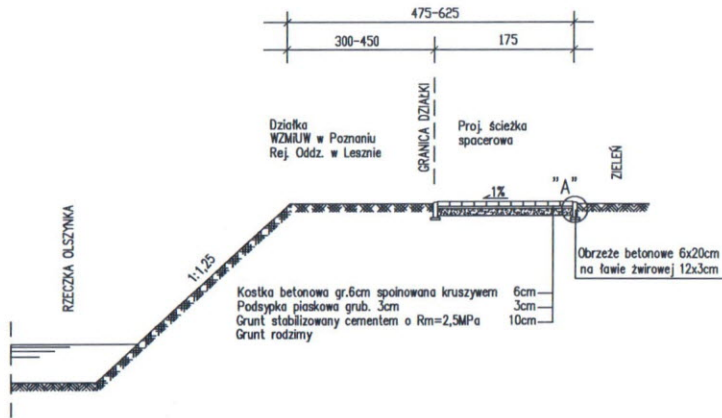
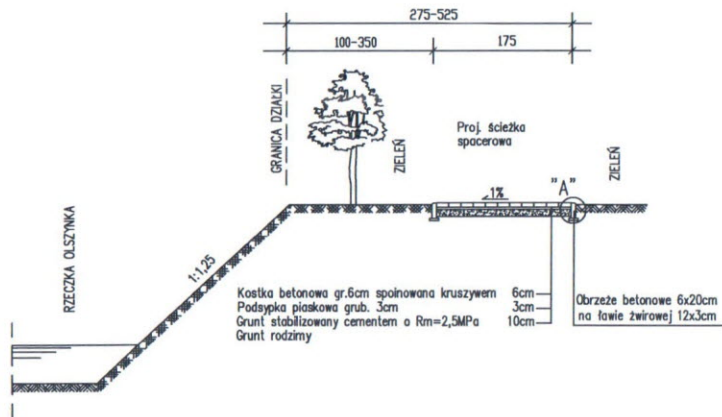


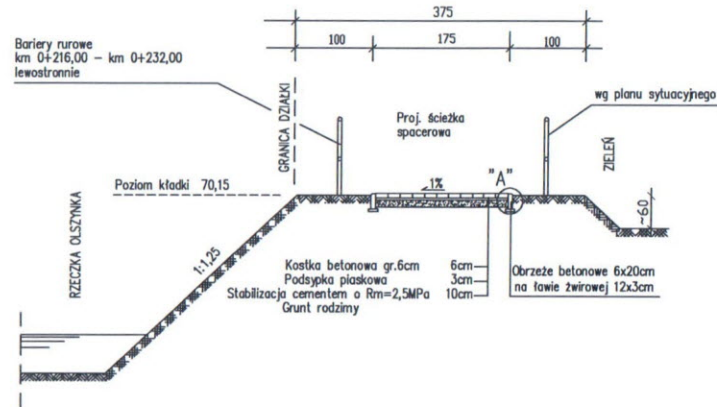
Od km 0+000,00 do km 0+130,73  
skala 1:50



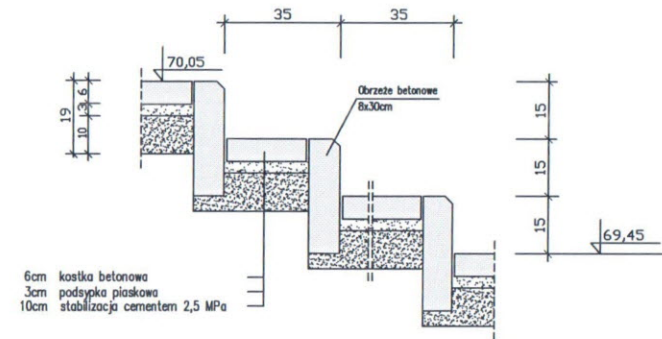
Od km 0+130,73 do km 0+232,00  
skala 1:50



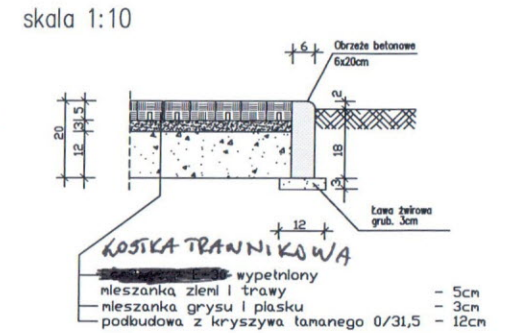
W km 0+232,00  
skala 1:50



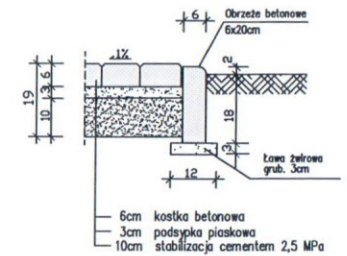
SCHODY TERENOWE W KM 0+163,00 4x15/30cm  
skala 1:10



NAWIERZCHNIA MIEJSCA WYPOCZYŃK.  
skala 1:10



SZCZEGÓŁ "A"  
skala 1:10



USŁUGI PROJEKTOWE, NADZORY BUDOWLANE mgr inż. R.Ruszkiewicz Os. Jagiellońskie 86/8 64-000 Kościan tel. 65 5121526		
Obiekt	Budowa ścieżki spacerowej wzdłuż rzeczki Olszyny w Czempiniu	
Inwestor	Gmina Czempień z s. ul.24 Stycznia 25 64-020 Czempień	
Nazwa rysunku	PRZEKROJE NORMALNE I SZCZEGÓŁY KONSTR.	
Projektant	mgr inż. R.Ruszkiewicz nr ewid. upr. 313 / 81 / Lo	
Skala 1:50 i 1:10	data: wrzesień 2014 r.	Rys. nr 3