

NUMERACJA ZAKŁAMÓW

Z1 Z2

Z3 Z4

Z5

Z5



0,00 0,04 0,01 0,08 <69,32> 0,10 0,08 0,16 0,14 <69,51> 0,24 0,00

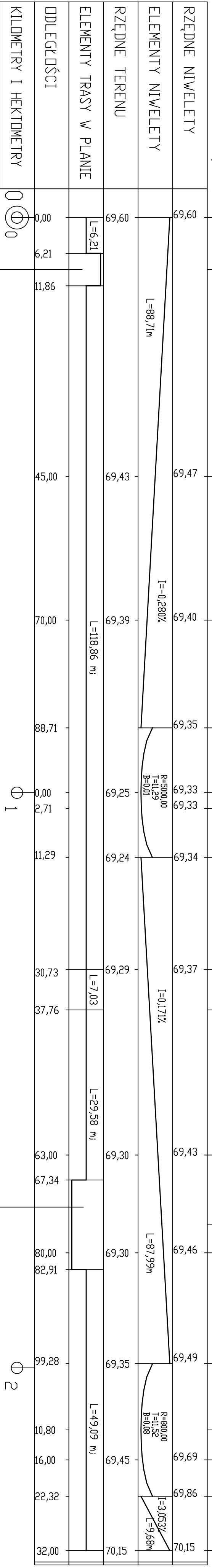
DNO KORRYTA

Skala pionowa 1:50  
Skala pozioma 1:500  
PP=65,00

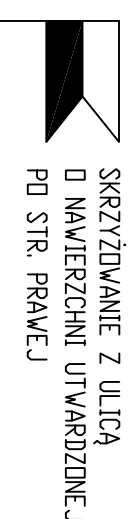
POCZĄTEK BUDOWY km 0+000,00  
Krawędź chodnika w ul. Chtapowskiego

Wejście do miejsca wypoczynkowego

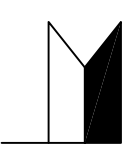
Istn. kładka na rzece Olszynce  
KONIEC BUDOWY km 0+232,00



DZNIACZENIA:



SKRZYŻOWANIE Z ULICĄ  
O NAWIERZCHNI UTWARDZONEJ  
PO STR. PRAWYJ



SKRZYŻOWANIE Z ULICĄ  
O NAWIERZCHNI UTWARDZONEJ  
PO STR. LEWYJ

——— PRZJ. NIWELETA  
 ——— ISTN. TEREN.  
 - - - - - DNO KORRYTA

**USŁUGI PROJEKTOWE, NADZORY BUDOWLANE**  
 mgr inż. R. Ruskiewicz  
 Os. Jagiellońskie 86/8 64-000 Kościan tel. 65 5121526

Objekt	Budowa ścieżki spacerowej wzdłuż rzeczki Olszynki w Czempiniu
Investor	Gmina Czempin z s. ul.24 Stycznia 25 64-020 Czempin
Nazwa rysunku	PRZEKRÓJ PODLUŻNY
Projektant	mgr inż. R. Ruskiewicz nr ewid. upr. 313 / 81 / Lo
Skala 1:500:50	data: wrzesień 2014 r. Rys. nr 2