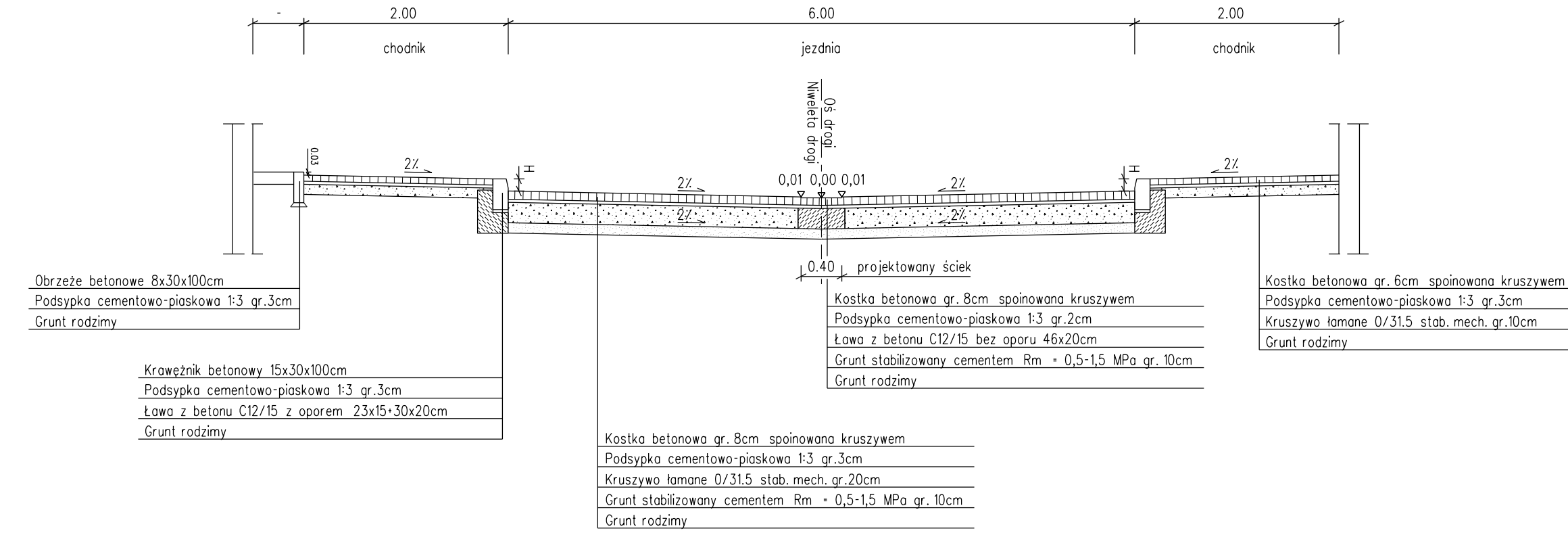
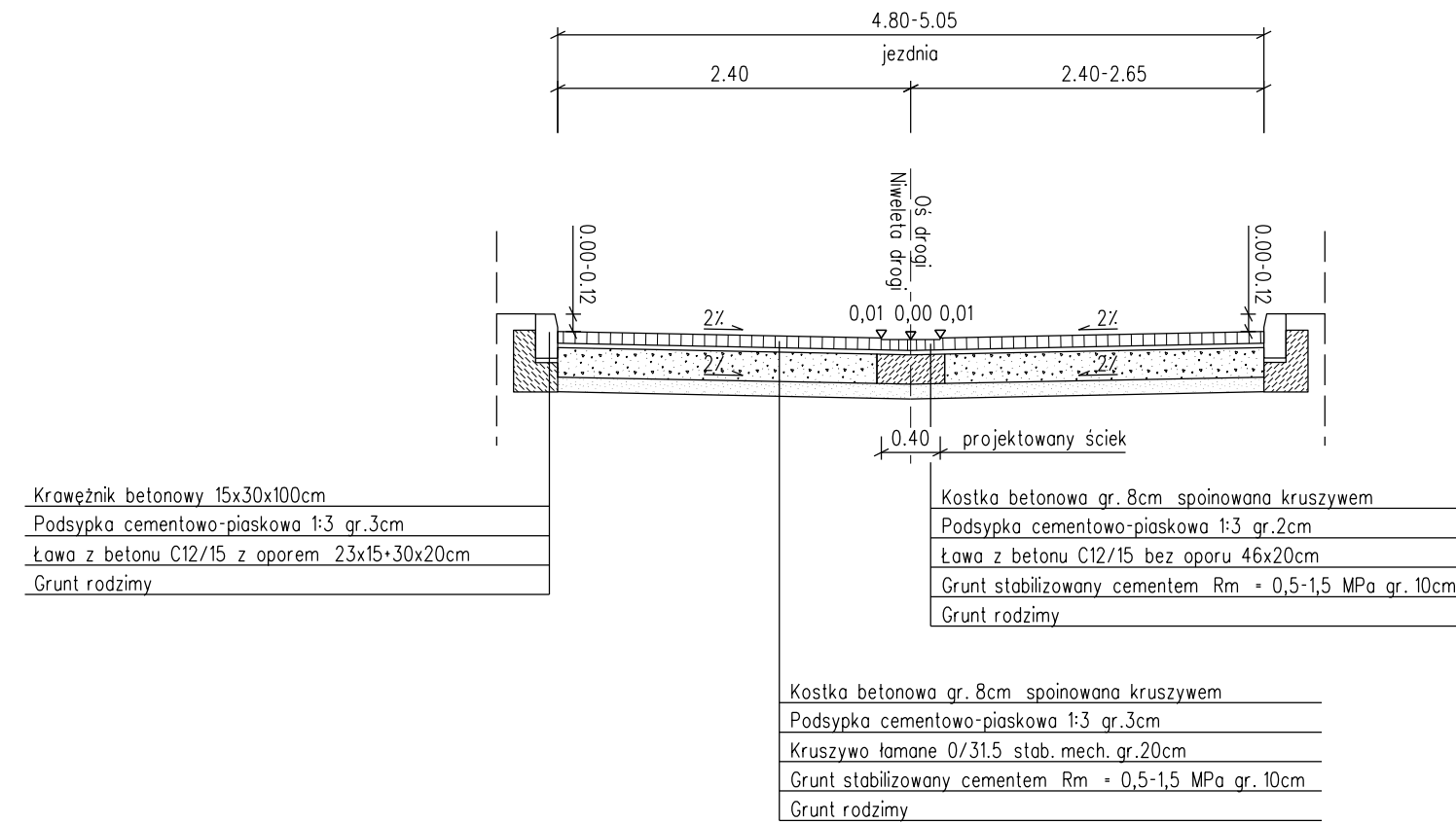


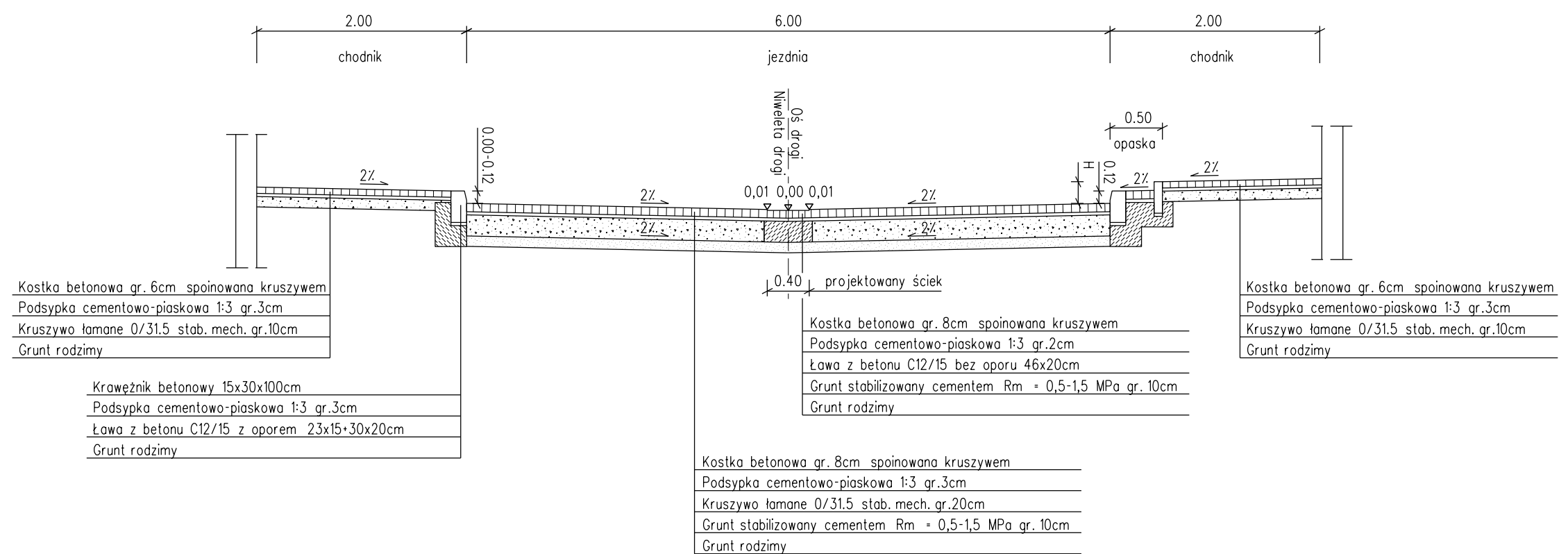
PRZEKRÓJ KONSTRUKCYJNY
od km 0+000.00 do km 0+256.60
oraz
dla H=0.00-0.12m



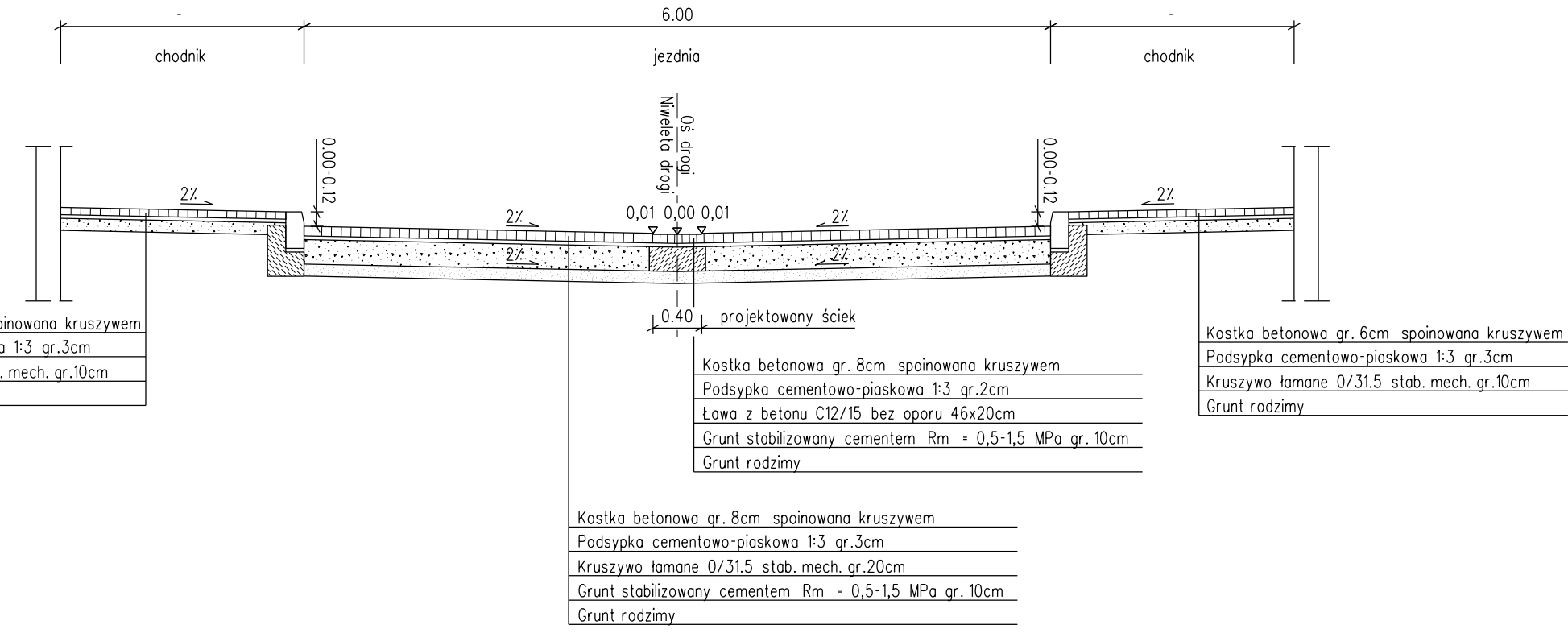
PRZEKRÓJ KONSTRUKCYJNY
od km 0+256.60 do km 0+382.35



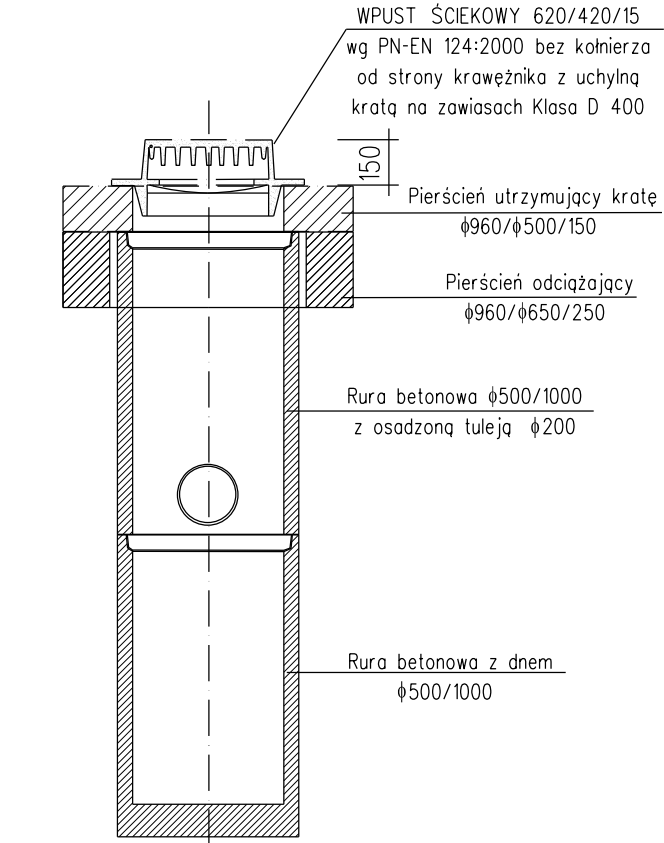
PRZEKRÓJ KONSTRUKCYJNY
od km 0+000.00 do km 0+256.60
oraz
dla H=0.12-0.20m



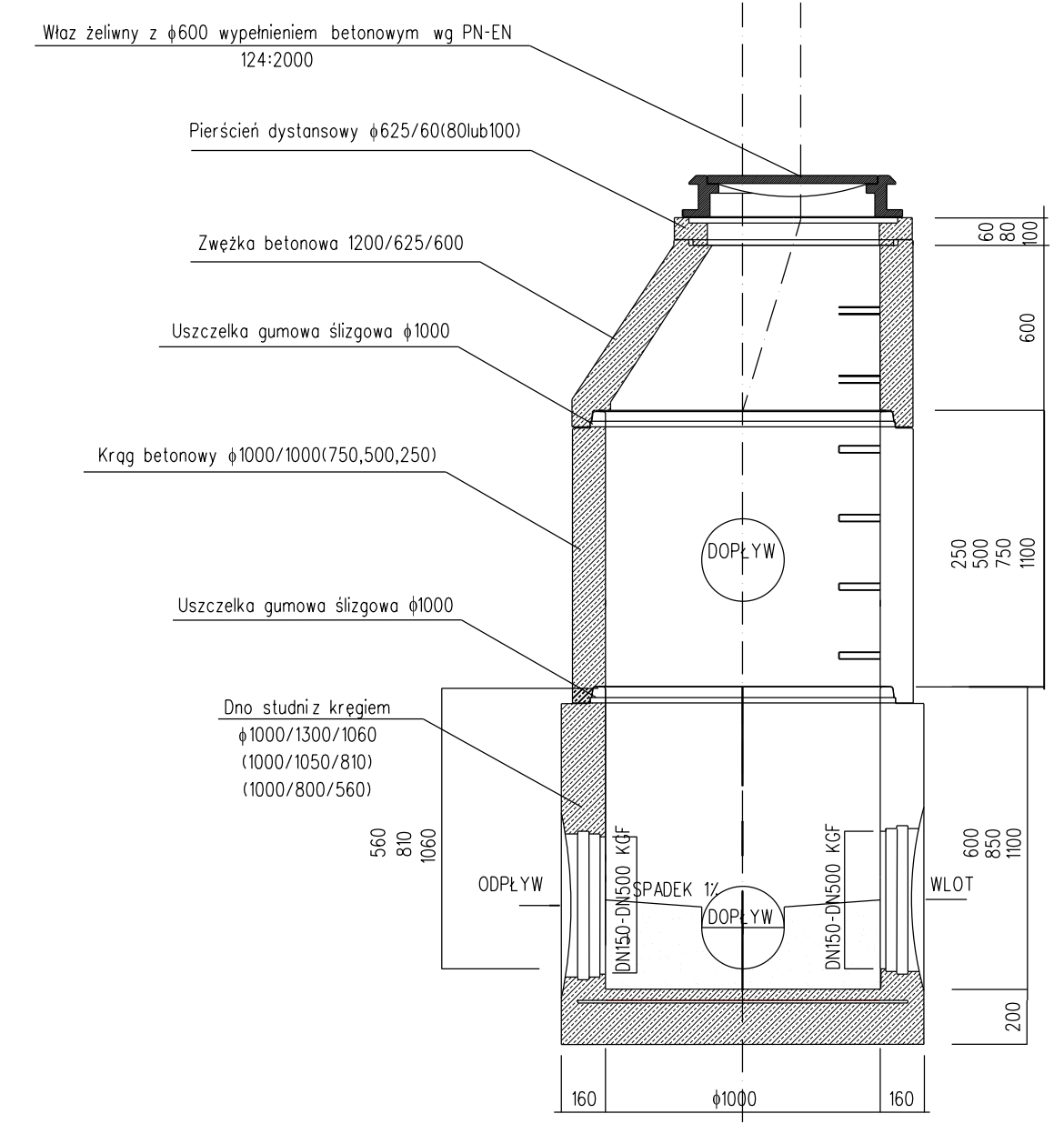
PRZEKRÓJ KONSTRUKCYJNY
dróg dojazdowych




ULICZNA STUDZIENKA ŚCIEKOWA φ500
SKALA 1:25



STUZIENKA KANALIZACYJNA REWIZYJNA φ1000
SKALA 1:25



 <p>Urząd Gminy w Czempiniu ul. 24 Stycznia 25 64-020 Czempiniu</p>			
<p>Jednostka projektowa</p> <p>USLUGI PROJEKTOWE, NADZORY BUDOWLANE mgr inż. R. Ruskiewicz Os. Jagiełońskie 86/8 64-000 Kościan</p>			
<p>Tytuł projektu</p> <p>PRZEBUDOWA UL. ROLNEJ</p>			
<p>Tytuł rysunku</p> <p>PRZEKROJE KONSTRUKCYJNE</p>			
Stanowisko	Imię i nazwisko	Nr uprawnień budowlanych	Podpis
Projektant	mgr inż. Ryszard Ruskiewicz	Upr bud. Nr 313/81/Lo	
Stadium	Data opracowania	Skala	Nr rys.
PB/PW	09/2010	1:50	3.1
			Arkusz
			1/1