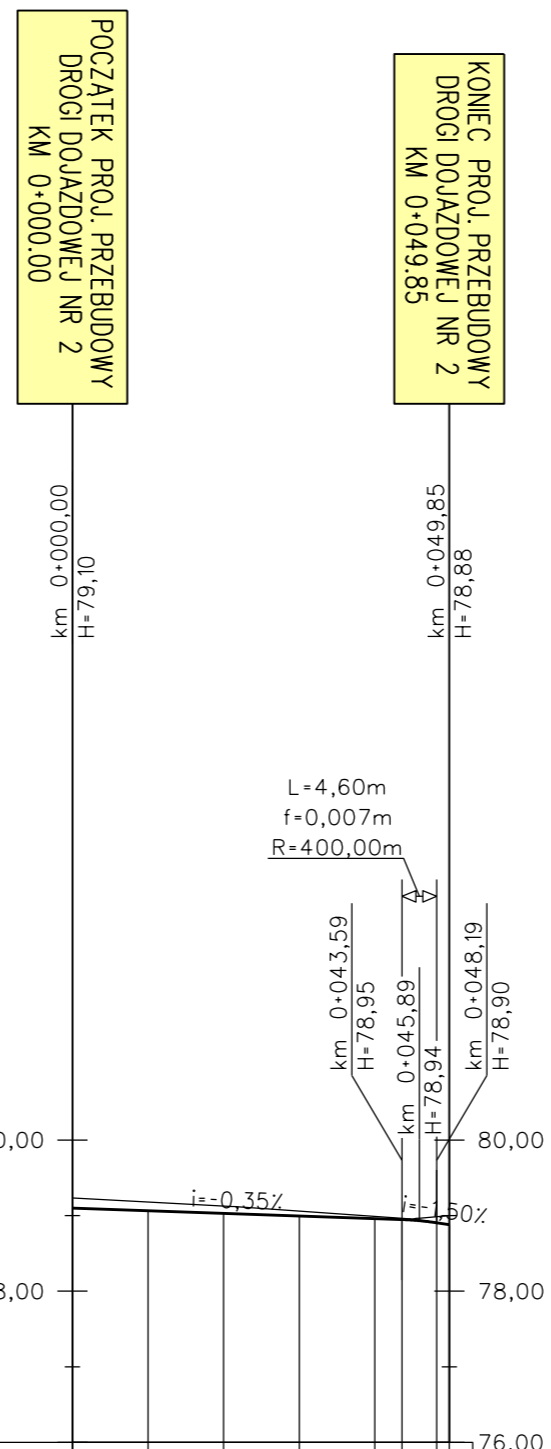


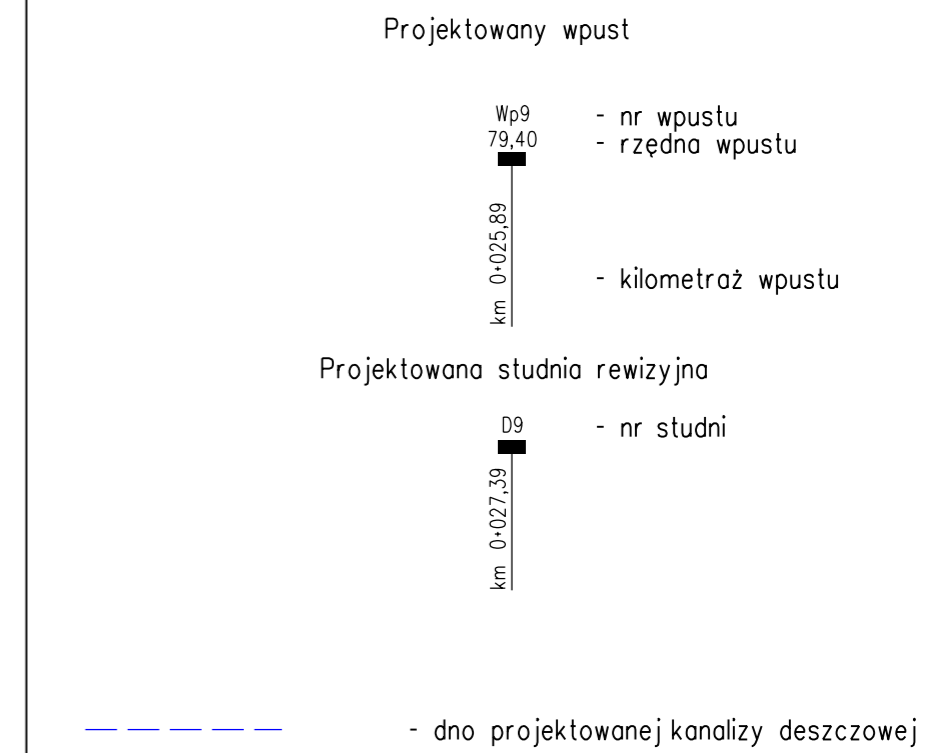
Poziom porównawczy 76.00


Rzędne projektowane:	79.50	79.46	79.42	79.41	79.44	79.48	79.36	79.35
Rzędne istniejące:	79.68	79.71	79.61	79.54	79.54	79.50	79.48	79.48
Proste i łuki poziome:	L=51,78							
Pochylenia i łuki pionowe:	L=23,49 i=-0,40% L=9,16 R=-600,00 L=18,76 R=600,00 L=0,37 i=-2,00%							
Pikietaż:	0+000,00	0+010,00	0+020,00	0+023,49	0+032,65	0+040,00	0+051,41	0+051,78



Poziom porównawczy 76.00

Rzędne projektowane:	79.10	79.06	79.03	78.99	78.96	78.95	78.90	78.88
Rzędne istniejące:	79.25	79.18	79.13	79.06	78.99	78.96	78.90	79.00
Proste i łuki poziome:	L=49,85							
Pochylenia i łuki pionowe:	L=43,59 i=-0,35% L=4,60 R=400,00 L=1,66 i=-1,50%							
Pikietaż:	0+000,00	0+010,00	0+020,00	0+030,00	0+040,00	0+043,59	0+048,19	0+049,85



Inwestor	 <b>Urząd Gminy w Czempiniu</b> ul. 24 Stycznia 25 64-020 Czempień			
Jednostka projektowa	USŁUGI PROJEKTOWE, NADZORY BUDOWLANE mgr inż. R. Ruszkiewicz Os. Jagiellońskie 86/8 64-000 Kościan			
Tytuł projektu	<b>PRZEBUDOWA UL. ROLNEJ</b>			
Tytuł rysunku	<b>PROFIL PODŁUŻNY DRÓG DOJAZDOWYCH NR 1 ORAZ NR 2 DO UL. ROLNEJ</b>			
Stanowisko	Imię i nazwisko	Nr uprawnień budowlanych	Podpis	
Projektant	mgr inż. Ryszard Ruszkiewicz	Upr bud. Nr 313/81/Lo		
Stadium	Data opracowania	Skala	Nr rys.	Arkusz
PB/PW	09/2010	1:1000	2.2	1/1