

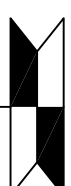
NUMERACJA ZAKŁADÓW

Z1

Z2

Z3

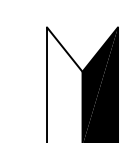
Z4



DZNACZENIA:



SKRZYŻOWANIE Z ULICĄ
D NAWIERZCHNI UTWARDZONEJ
PO STR. PRAWYJ



SKRZYŻOWANIE Z ULICĄ
D NAWIERZCHNI UTWARDZONEJ
PO STR. LEWYJ

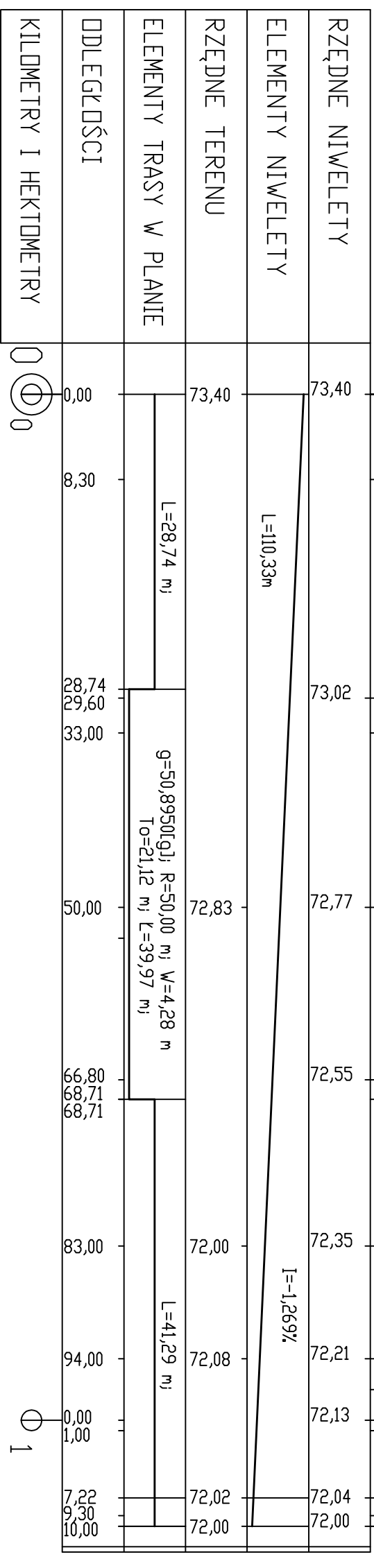
PRÓJ. NIWELETA

ISTN. TEREN.

72,48 PRÓJ. KRATKI ŚCIEKOWE
Z RZĘDNĄ WPUSTU

71,46 PRÓJ. I ISTN. STUDIENKI REWIZYJNE
Z RZĘDNĄ KINETY

Ø315 mm PRÓJ. DDCINKI KAN. DESZCZOWEJ



Skala pionowa 1:50
Skala pozioma 1:500

PP=68,00

RZĘDNE NIWELETY	73,40	73,40	73,02	72,77	72,55	72,35	72,21	72,13	72,04	72,00
ELEMENTY NIWELETY		L=110,33m				I=-1,269%				
RZĘDNE TERENU	73,40		72,83		72,00		72,08		72,02	72,00
ELEMENTY TRASY W PLANIE		L=28,74 m		g=50,8950[G], R=50,00 m, V=4,28 m To=21,12 m, L=39,97 m			L=41,29 m			
ODLEGŁOŚCI	0,00	8,30	28,74	29,60	33,00	50,00	66,80	68,71	68,71	83,00
KILOMETRY I HEKTOMETRY	0+00	0+08,30	0+37,04	0+66,64	0+96,24	0+146,24	0+203,04	0+271,75	0+340,46	0+423,46

<p>USŁUGI PROJEKTOWE, NADZORY BUDOWLANE mgr inż. R. Ruskiewicz Os. Jagiellońskie 86/8 64-000 Koscin 1l. 65 5121526</p>	
Obiekt	Przebudowa odcinka drogi gminnej (ul. Towarowa w Czempiniu)
Inwestor	Gmina Czempień z s. ul.24 Sycznia 25 64-020 Czempień
Nazwa rysunku	PRZEKRÓJ PODŁUŻNY
Projektant	mgr inż. R. Ruskiewicz nr ewid. upr. 313 / 81 / Lo
Skala 1:500:50	data: luty 2013 r.
	Rys. nr 2