

**Boisko do koszykówki wraz z infrastrukturą towarzyszącą.**

**ADRES:**

Działka nr ewid. gruntów 177/4, Gorzyce.


**INWESTOR:**

Gmina Czempin

ul. ks. Jerzego Popiełuszki 25

64-020 Czempin

*mgr inż. Ryszard Ruszkiewicz*  
Uprawnienia do projektowania  
nadzorowania i kierowania robotami  
w specjalności konstr.-budowlanej  
oraz budownictwa drogowego  
Nr ewid. upr. 313/81/Lo i 1637/94/Lo



#### OPIS TECHNICZNY:

„Boisko do koszykówki w miejscowości Gorzyce”, na działce nr ewid. gruntów 177/4, Gorzyce.

#### PRZEDMIOT OPRACOWANIA:

Zagospodarowanie terenu rekreacyjnego w sołectwie Gorzyce.

#### OPIS STANU ISTNIEJACEGO:

Działka przeznaczona pod inwestycje położona jest we wsi Gorzyce. Jest to teren leżący w centrum wioski. Na nieruchomości znajduje się plac zabaw wraz z elementami drobnej architektury oraz zużyta płyta o nawierzchni bitumicznej o wymiarach ok. 20 x 40 m. Teren nie jest opłotowany.

#### OPIS PROJEKTU:

Boisko do gry w koszykówkę zostanie posadowione zgodnie z planem zagospodarowania. Wykonanie boiska ma przyczynić się do stworzenia miejsca wypoczynku, zabawy, relaksu i rekreacji mieszkańców wsi.

Boisko do gry w koszykówkę o wymiarach: szerokość 15 m x długość 20 m (300 m<sup>2</sup>). Nawierzchnia z kostki betonowej grubości 6 cm, bezfazowej w kolorze szarym. Na zewnątrz zamontowane obrzeże betonowe o wymiarach 6 x 20 cm, w kolorze czerwonym.

Przed przystąpieniem do prac brukarskich należy usunąć grunt rodzimy i wykonać warstwę stabilizującą z podsypki cementowo-piaskowej 1:4 grubości 10 cm. Podbudowę zasadniczą wykonać z chudego betonu klasy C8/10 grubość 10 cm Rm 6-9 MPa. Obrzeże betonowe osadzić na ławie betonowej. Podbudowę należy odpowiednio zagęścić, a kostkę ułożyć na gotowej podbudowie betonowej. Należy wykonać spadek poprzeczny w dwóch kierunkach przeciwnych w celu odwodnienia nowo powstałej płyty do gry w koszykówkę. Kosze na stalowych pylonach i wysięgnikach po przeciwnych stronach boiska.

Urządzenia, które wychodzą w zakres wyposażenia:

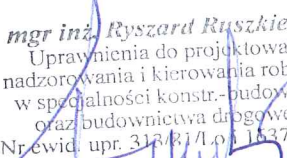
1. Kosze na wysięgnikach.

2. Opłotowanie.
3. Tablica z regulaminem korzystania z boiska.
4. Tablica podwójnych (historia sołectwa, informacje o parku krajobrazowym)

**ZAŁĄCZNIK:**

1. Projekt zagospodarowania terenu
2. Wygląd boiska

*mgr inż. Ryszard Ryszkiewicz*  
Uprawnienia do projektowania  
nadzorowania i kierowania robotami  
w specjalności konstr.-budowlanej  
oraz budownictwa drogowego  
Nr ewid. upr. 313/21/1.o/1537/94/1.o





Istniejący plac zabaw



Projektowane boisko do koszykówki o wymiarach 15x20 m o nawierzchni z kostki brukowej betonowej

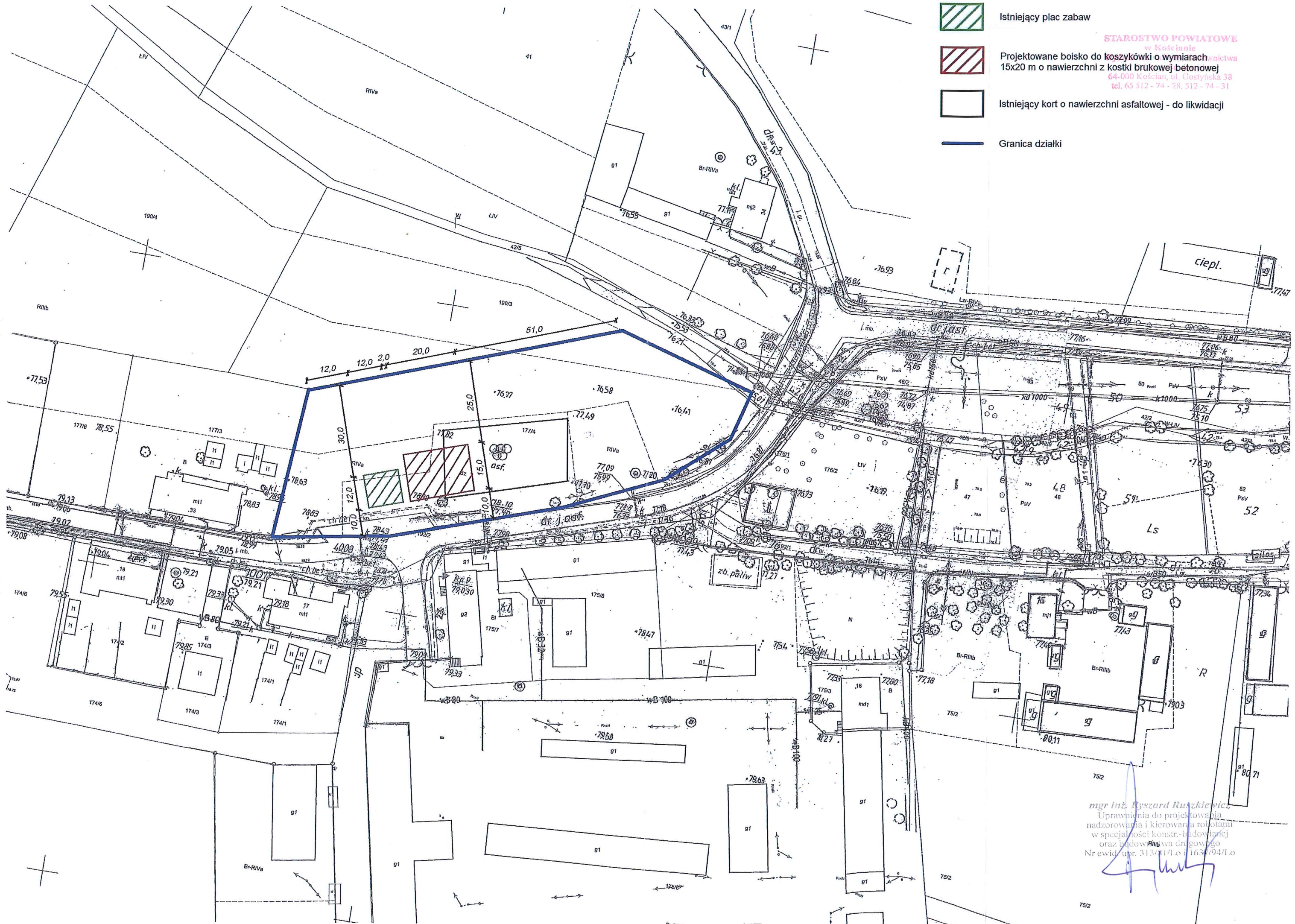


Istniejący kort o nawierzchni asfaltowej - do likwidacji



Granica działki

STAROSTWO POWIATOWE  
w Kościanie  
wzrostwa  
64-000 Kościan, ul. Gustyńska 38  
tel. 65 512 - 74 - 28, 512 - 74 - 31



mgr inż. Ryszard Rutkiewicz  
Uprawnienia do projektowania  
nadzorowania i kierowania robotami  
w szczególności konstr.-budowlanej  
oraz budowl. inż. drogowego  
Nr ewid. upr. 313/11/0 i 163/94/Lo

