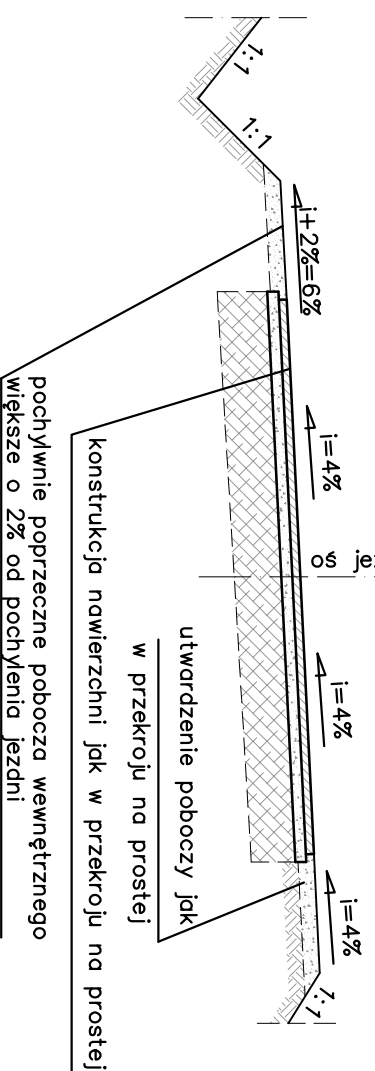
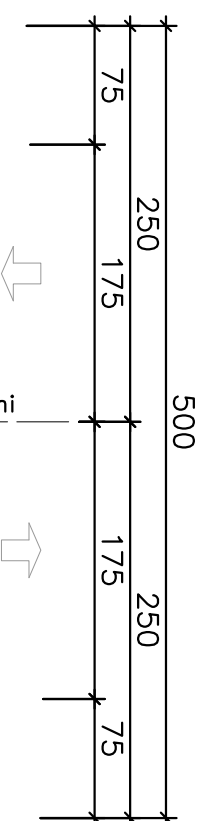


Przekrój Typowy - na łuku

km 0+004,90 - 0+026,10
 km 0+084,00 - 0+098,60
 km 0+180,30 - 0+190,70
 km 0+249,50 - 0+295,50
 km 0+347,10 - 0+373,40
 km 0+410,90 - 0+446,10
 km 0+598,30 - 0+634,50
 km 0+668,80 - 0+707,90
 km 0+821,50 - 0+843,40
 km 0+942,50 - 0+951,80
 km 0+991,20 - 1+000,60
 km 1+017,30 - 1+026,60
 km 1+098,50 - 1+161,90
 km 1+182,00 - 1+311,80
 km 1+341,80 - 1+351,20



Droga gminna

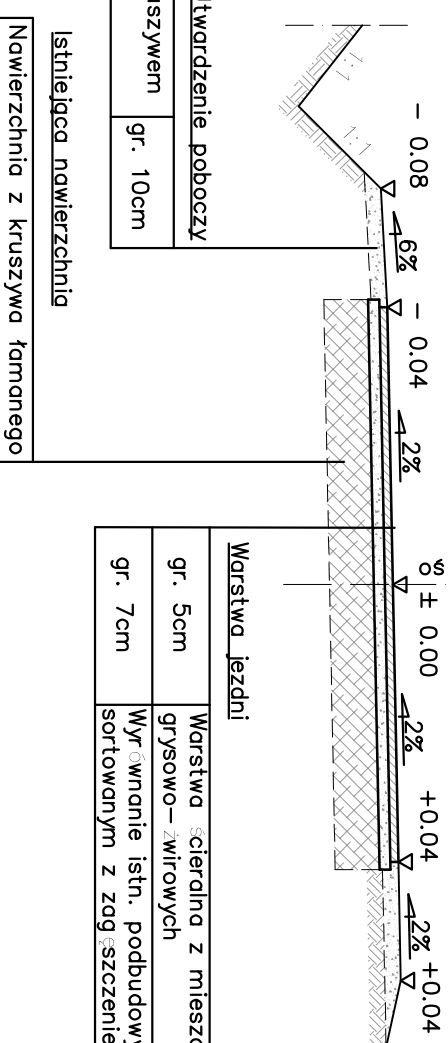
Przeręty Bór - Zdziarzec

km 0+000,00 - 1+480,00

skala 1:50

Przekrój Typowy - na prostej

km 0+026,10 - 0+084,00
 km 0+098,60 - 0+180,30
 km 0+190,70 - 0+210,50
 km 0+216,00 - 0+249,50
 km 0+295,50 - 0+347,10
 km 0+373,40 - 0+410,90
 km 0+446,10 - 0+598,30
 km 0+634,50 - 0+668,80
 km 0+707,90 - 0+821,50
 km 0+843,40 - 0+942,50
 km 0+951,80 - 0+991,20
 km 1+000,60 - 1+017,30
 km 1+026,60 - 1+098,50
 km 1+161,90 - 1+182,00
 km 1+311,80 - 1+341,80
 km 1+351,20 - 1+480,00



Warstwa pospółki z kruszywem amantym gr. 10cm

Warstwa jezdni	
gr. 5cm	Warstwa scieralna z mieszanek mineralno-bitumicznych grysowo-wirowych
gr. 7cm	Wyrobienie istn. podbudowy kruszywem łamanym sortowanym z zagłuszczeniem mechanicznym

A RCHIKOM
 Biuro Projektowe

Investor : **Gmina Czarna, 39-215 Czarna**

Temat : **Przebudowa drogi gminnej Przeręty Bór - Zdziarzec km 0+000,00 - 1+480,00**

Nazwa rysunku :	PRZEKROJE TYPOWE	Nr rys.	2	Skala:	1:50
Funkcja :	Imię i nazwisko / nr uprawnień :	Data		Podpis	
Opracował :	mgr inż. Tomasz Mroczek	sierpień 2007r.			
Opracował :	mgr inż. Grzegorz Stróż	sierpień 2007r.			
Projektował :	mgr inż. Bogusław Czarnik	upr. proj. 120/99	sierpień 2007r.		