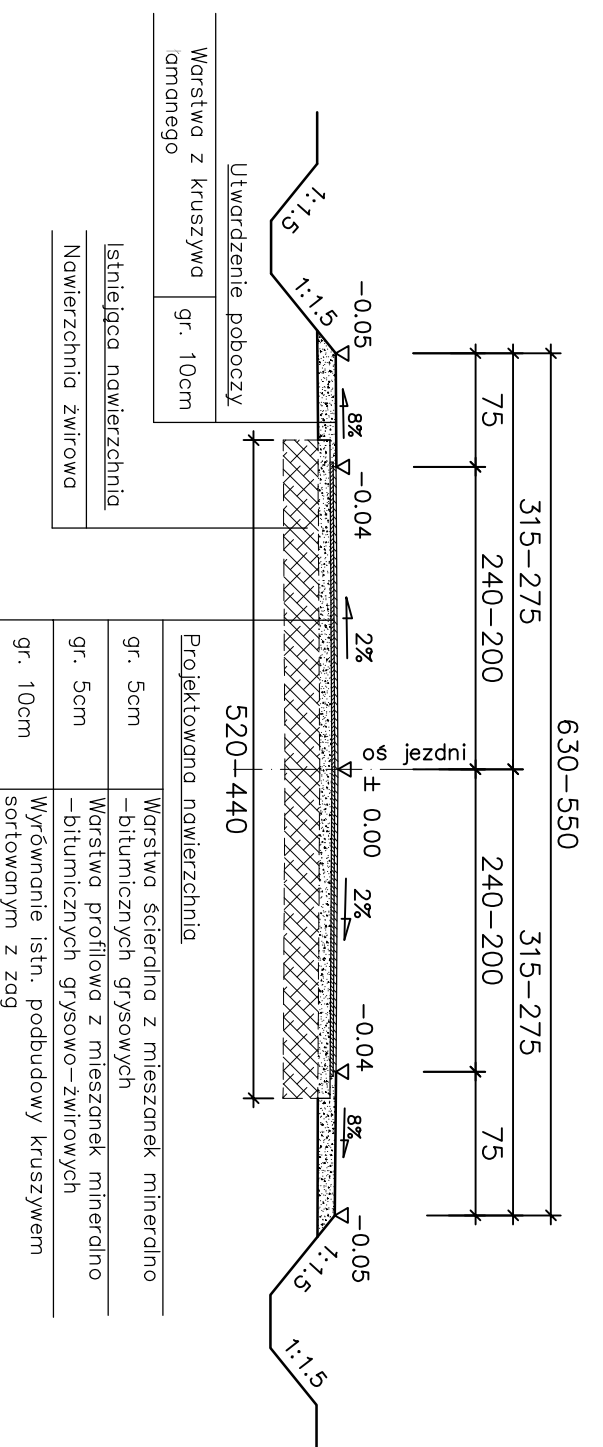
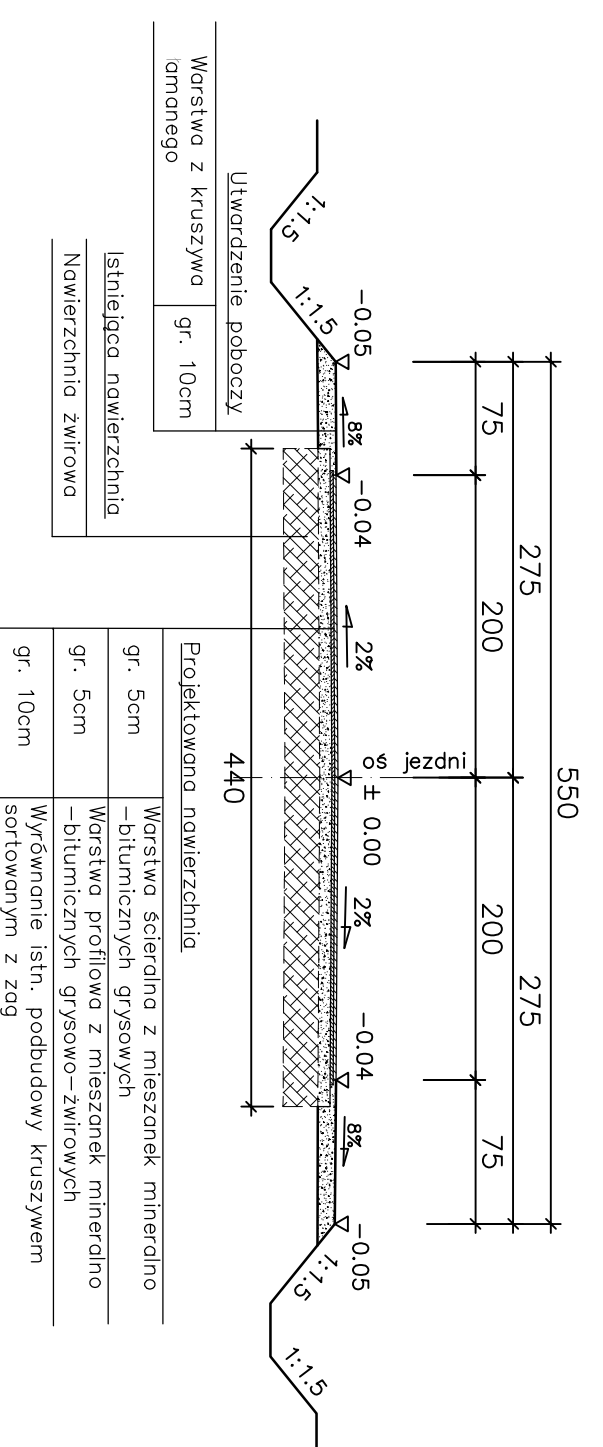


**Droga gminna Czarna-Stary Jawornik
ul. Wojska Polskiego w Czarniej
km 2+300,00 - 2+918,00
skala 1:50**

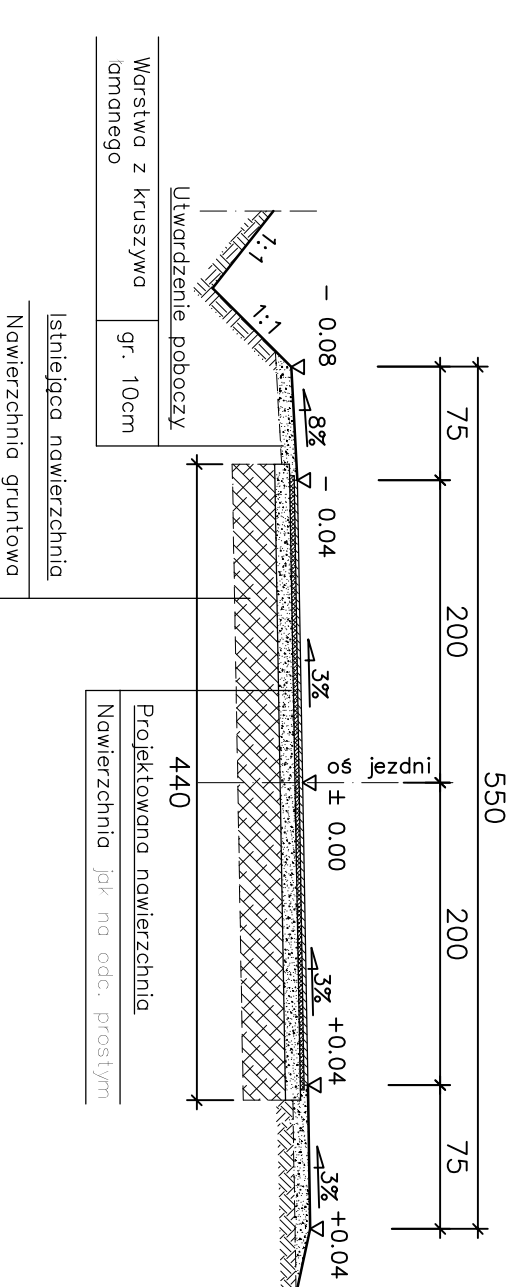
Przekrój typowy na prostej
km 2+300,00 - 2+350,00




Przekrój typowy na prostej
km 2+350,00 - 2+918,00



Przekrój typowy na łuku



		Inwestor : Gmina Czarna, 39-215 Czarna, ul. Dworcowa 6	
		Temat: Przebudowa drogi gminnej Czarna-St.Jawornik ul. Wojska Polskiego; dz.nr: 172/1, 142; gmina Czarna	
Nazwa rysunku :	PRZEKROJE TYPOWE	Nr rys.	2
Funkcja :	Imię i nazwisko / nr uprawnień :	Data	Skala: 1:50
Opracował :	mgr inż. Bogusław Czarnik upr. prof: 120/99	podziemnik 2015r.	Podpis
Projektował :	mgr inż. Marek Drechwy	podziemnik 2015r.	
Projektował :	mgr inż. Bogusław Czarnik upr. prof: 120/99	podziemnik 2015r.	