

**Uchwała Nr LII /425/2014
Rady Gminy Czarna
z dnia 24 lutego 2014 roku**

**w sprawie przystąpienia do sporządzenia
zmiany Studium Uwarunkowań i Kierunków Zagospodarowania Przestrzennego
Gminy Czarna**

Działając na podstawie art. 18 ust. 2 pkt 15 ustawy z dnia 8 marca 1990 r. o samorządzie gminnym (Dz. U. z 2013r. poz. 594) oraz art. 9 ust.1 ustawy z dnia 27 marca 2003 r. o planowaniu i zagospodarowaniu przestrzennym (Dz. U. z 2012r., poz.647 ze zm.), na wniosek Wójta Gminy Czarna

**Rada Gminy Czarna
postanawia:**

§ 1

Przystąpić do sporządzenia zmiany Studium Uwarunkowań i Kierunków Zagospodarowania Przestrzennego Gminy Czarna uchwalonego Uchwałą Nr XL/290/2001 z dnia 28 grudnia 2001 r. z późn. zmianami.

§ 2

Granice obszaru objętego uchwałą określa załącznik graficzny stanowiący integralną część uchwały.

§ 3

Przedmiotem zmiany studium będzie głównie umożliwienie eksploatacji kruszywa naturalnego w obszarze wskazanym na załączniku graficznym do niniejszej uchwały.

§ 4

Wykonanie uchwały powierza się Wójtowi Gminy Czarna.

§ 5







Uchwała wchodzi w życie z dniem podjęcia.

PRZEWODNICZĄCY
Janusz Cieśla
Janusz Cieśla

ZAŁĄCZNIK GRAFICZNY DO UCHWAŁY
RADY GMINY CZARNA
NR LII/425/2014 z dnia 24 lutego 2014 roku



WYBRANE OZNACZENIA:

-  OBSZARY ROLNICZE O NAJWYŻSZEJ KATEGORII OCHRONY – ZAKAZ ZABUDOWY
-  POZOSTAŁE OBSZARY ROLNICZE
-  JASTRZĘBSKO – ZDZARSKI OBSZAR CHRONIONEGO KRAJOBRAZU
-  TERENY ZAGROŻONE ZASIĘGIEM WODY O 1 WISŁOKI
-  ZADANIA WŁASNE GMINY
-  REKREACJA I SPORT

PRZEWODNICZĄCY
Rady Gminy
Cieślak
Janusz Cieślak

UZASADNIENIE

do uchwały w sprawie przystąpienia do sporządzenia
Zmiany Studium Uwarunkowań i Kierunków Zagospodarowania Przestrzennego
Gminy Czarna

Do Wójta Gminy wpłynął wniosek o Zmianę Studium Uwarunkowań i Kierunków Zagospodarowania Przestrzennego Gminy Czarna, uchwalonego Uchwałą Nr XL/290/2001 z dnia 28 grudnia 2001 r. polegającą na wyznaczeniu obszaru eksploatacji kruszywa na działce o nr ewidencyjnym 495/5 w miejscowości Grabiny oraz opracowanie miejscowego planu zagospodarowania przestrzennego.

Z uwagi na występujące złoża kruszywa (w tym udokumentowane złożo „Grabiny-Błyszczówka”) oraz przepis art. 95 ust. 2 ustawy z dnia 9 czerwca 2011 r. - Prawo geologiczne i górnicze (Dz.U. 2011 nr 163 poz. 981 z późn. zm.) w brzmieniu: „2. W terminie do 2 lat od dnia zatwierdzenia dokumentacji geologicznej przez właściwy organ administracji geologicznej obszar udokumentowanego złoża kopalin obowiązkowo wprowadza się do studium uwarunkowań i kierunków zagospodarowania przestrzennego gminy.”, zmianę studium należy uznać za zasadną.

Zmiana Studium umożliwi też opracowanie Miejscowego Planu Zagospodarowania Przestrzennego dla tego terenu.

Zmiana Studium Uwarunkowań i Kierunków Zagospodarowania Przestrzennego Gminy Czarna zostanie sporządzona zgodnie z przepisami art. 10 ustawy o planowaniu i zagospodarowaniu przestrzennym z uwzględnieniem Rozporządzenia Ministra Infrastruktury z dnia 28 kwietnia 2004 r. w sprawie zakresu projektu studium uwarunkowań i kierunków zagospodarowania przestrzennego gminy (Dz. U. z 2012 r. poz. 647 ze zm.).

Wójt Gminy Czarna

WÓJT

Józef Chudy