

**GMINNA EWIDENCJA
ZABYTKÓW
GMINA CHEĆCINY**

**GEZ
N/1**

KARTA ADRESOWA ZABYTKU NIERUCHOMEGO

3. Miejscowość

BOLMIN

1. Nazwa

Zespół kościoła parafialnego p.w. Narodzenia NMP

2. Czas powstania

1602-1604, rozbudowa w l. 1908-1910

8. Fotografia z opisem wskazującym orientację albo mapa z zaznaczonym stanowiskiem archeologicznym



Elewacja zachodnia – widok od drogi głównej w Bolminie/cmentarza parafialnego

4. Adres

Bolmin 58; działka nr 2031; obr. 2 Bolmin

5. Przynależność administracyjna

województwo świętokrzyskie

powiat kielecki

gmina Chęciny

6. Formy ochrony

Rejestr zabytków A.226/1-3, daty wpisu: 22.03.1935, 03.11.1947, 02.10.1956, 15.02.1967

7. Opracowanie karty (autor, data i podpis)

Joanna Łysak
17.04.2019

**GEZ
N/2**

KARTA ADRESOWA ZABYTKU NIERUCHOMEGO

3. Miejscowość

BOLMIN

1. Nazwa

Kościół parafialny p.w. Narodzenia NMP

2. Czas powstania

1602-1604 r., rozbudowa nawy ku zach. w XVIII w. i ku pn. w XIX, dobudowa wieży i krucht w l. 1908-1910.

8. Fotografia z opisem wskazującym orientację albo mapa z zaznaczonym stanowiskiem archeologicznym



Elewacja pld.-wsch. – widok od drogi głównej w Bolminie/budynku OSP

4. Adres

Bolmin 58; działka nr 2031; obr. 2 Bolmin

5. Przynależność administracyjna

Województwo świętokrzyskie

Powiat kielecki

Gmina Chęciny

6. Formy ochrony

Rejestr zabytków A.226/1, daty wpisu: 22.03.1935, 03.11.1947, 02.10.1956, 15.02.1967

7. Opracowanie karty (autor, data i podpis)

Joanna Łysak
17.04.2019

GEZ
N/3

KARTA ADRESOWA ZABYTKU NIERUCHOMEGO

3. Miejscowość

BOLMIN

1. Nazwa

Dzwonnica drewniana (przy kościele parafialnym) w zespole kościoła parafialnego p.w. Narodzenia NMP

2. Czas powstania

Pocz. XX w.

8. Fotografia z opisem wskazującym orientację albo mapa z zaznaczonym stanowiskiem archeologicznym



Elewacja od drogi głównej w Bolminie, widok od strony cmentarza parafialnego

4. Adres

Bolmin 58; działka nr 2031; obr. 2 Bolmin

5. Przynależność administracyjna

Województwo świętokrzyskie

Powiat kielecki

Gmina Chęciny

6. Formy ochrony

Rejestr zabytków A.226/2 15.02.1967

7. Opracowanie karty (autor, data i podpis)

Joanna Łysak
17.04.2019

**GEZ
N/4**

KARTA ADRESOWA ZABYTKU NIERUCHOMEGO

3. Miejscowość

BOLMIN

1. Nazwa

Otoczenie kościoła w granicach ogrodzenia (teren cmentarza przykościelnego wraz z drzewostanem) w zespole kościoła parafialnego p.w. Narodzenia NMP

2. Czas powstania

Kon. XV w.

8. Fotografia z opisem wskazującym orientację albo mapa z zaznaczonym stanowiskiem archeologicznym



Widok od strony drogi głównej w Bolminie, od strony cmentarza parafialnego

4. Adres

Bolmin 58; działka nr 2031; obr. 2 Bolmin

5. Przynależność administracyjna

Województwo świętokrzyskie

Powiat kielecki

Gmina Chęciny

6. Formy ochrony

Rejestr zabytków A.226/3, daty wpisu: 22.03.1935, 03.11.1947

7. Opracowanie karty (autor, data i podpis)

Joanna Łysak
17.04.2019

**GEZ
N/5**

KARTA ADRESOWA ZABYTKU NIERUCHOMEGO

3. Miejscowość

BOLMIN

1. Nazwa

Ogrodzenie z bramkami w Zespole kościoła parafialnego p.w. Narodzenia NMP

2. Czas powstania

Mur., I. 20 XX w.

8. Fotografia z opisem wskazującym orientację albo mapa z zaznaczonym stanowiskiem archeologicznym



Widok od strony południowej, widok od strony wschodniej

4. Adres

Bolmin 58; działka nr 2031; obr. 2 Bolmin

5. Przynależność administracyjna

Województwo świętokrzyskie

Powiat kielecki

Gmina Chęciny

6. Formy ochrony

Wpis do gminnej ewidencji zabytków

7. Opracowanie karty (autor, data i podpis)

Joanna Łysak
17.04.2019

**GEZ
N/6**

KARTA ADRESOWA ZABYTKU NIERUCHOMEGO

3. Miejscowość

BOLMIN

1. Nazwa

Ruiny dworu w zespole dworskim

2. Czas powstania

Koniec XVI w., rozb. I przeb. W 1 poł. XVII w., przekształcony w XVIII w., zniszczony pożarem w 1914 r., od tego czasu w ruinie

8. Fotografia z opisem wskazującym orientację albo mapa z zaznaczonym stanowiskiem archeologicznym

4. Adres

Bolmin; działka nr 568; obr. 2 Bolmin



Elewacja od strony północnej i wschodniej

5. Przynależność administracyjna

Województwo świętokrzyskie

Powiat kielecki

Gmina Chęciny

6. Formy ochrony

Rejestr zabytków A.227, daty wpisu: 02.10.1956,
08.05.1972

7. Opracowanie karty (autor, data i podpis)

Joanna Łysak
17.04.2019

**GEZ
N/7**

KARTA ADRESOWA ZABYTKU NIERUCHOMEGO

3. Miejscowość

BOLMIN

1. Nazwa

Pozostałości parku w zespole dworskim

2. Czas powstania

XVI/XVII w., przekształ. Pocz. XIX w., XIX/XX w., pocz. XX w.

8. Fotografia z opisem wskazującym orientację albo mapa z zaznaczonym stanowiskiem archeologicznym



Widok od strony zachodniej

4. Adres

Bolmin; działka nr 568; obr. 2 Bolmin

5. Przynależność administracyjna

Województwo świętokrzyskie

Powiat kielecki

Gmina Chęciny

6. Formy ochrony

Wpis do gminnej ewidencji zabytków

7. Opracowanie karty (autor, data i podpis)

Joanna Łysak
17.04.2019

**GEZ
N/8**

KARTA ADRESOWA ZABYTKU NIERUCHOMEGO

3. Miejscowość

BOLMIN

1. Nazwa

Cmentarz parafialny w Bolminie

2. Czas powstania

Pocz. XIX w.

8. Fotografia z opisem wskazującym orientację albo mapa z zaznaczonym stanowiskiem archeologicznym

4. Adres

Bolmin; działka nr 722; obr. 2 Bolmin



Widok od strony północnej

5. Przynależność administracyjna

województwo świętokrzyskie

powiat kielecki

gmina Chęciny

6. Formy ochrony

Wpis do gminnej ewidencji zabytków

7. Opracowanie karty (autor, data i podpis)

Joanna Łysak
17.04.2019

**GEZ
N/9**

KARTA ADRESOWA ZABYTKU NIERUCHOMEGO

3. Miejscowość

KORZECKO

1. Nazwa

Kuźnia na posesji nr 81 (dawniej nr 60), drewniana w Korzecku

2. Czas powstania

XIX wiek

8. Fotografia z opisem wskazującym orientację albo mapa z zaznaczonym stanowiskiem archeologicznym

4. Adres

Korzecko 81 (dawniej nr 60); działka nr 175/3; obr. 3 Korzecko



Elewacja od drogi nr 762

5. Przynależność administracyjna

Województwo świętokrzyskie

Powiat kielecki

Gmina Chęciny

6. Formy ochrony

Rejestr zabytków A.265, data wpisu: 06.08.1976

7. Opracowanie karty (autor, data i podpis)

Joanna Łysak
17.04.2019

**GEZ
N/10**

KARTA ADRESOWA ZABYTKU NIERUCHOMEGO

3. Miejscowość

ŁUKOWA

1. Nazwa

Kościół parafialny p.w. NMP Królowej Polski w Łukowej

2. Czas powstania

1900 r.

8. Fotografia z opisem wskazującym orientację albo mapa z zaznaczonym stanowiskiem archeologicznym

4. Adres

Łukowa 132; działka nr 571; obr. 5 Łukowa



Widok od strony drogi powiatowej

5. Przynależność administracyjna

Województwo świętokrzyskie

Powiat kielecki

Gmina Chęciny

6. Formy ochrony

Wpis do gminnej ewidencji zabytków

7. Opracowanie karty (autor, data i podpis)

Joanna Łysak
17.04.2019

GEZ
N/11

KARTA ADRESOWA ZABYTKU NIERUCHOMEGO

3. Miejscowość

ŁUKOWA

1. Nazwa

Dzwonnica w zespole kościoła parafialnego p.w. NMP Królowej Polski

2. Czas powstania

Zapewne 1900 r.

8. Fotografia z opisem wskazującym orientację albo mapa z zaznaczonym stanowiskiem archeologicznym



Widok od strony kościoła parafialnego

4. Adres

Łukowa 132, działka nr 571; obr. 5 Łukowa

5. Przynależność administracyjna

Województwo świętokrzyskie

Powiat kielecki

Gmina Chęciny

6. Formy ochrony

Wpis do gminnej ewidencji zabytków

7. Opracowanie karty (autor, data i podpis)

Joanna Łysak
17.04.2019

**GEZ
N/12**

KARTA ADRESOWA ZABYTKU NIERUCHOMEGO

3. Miejscowość

ŁUKOWA

1. Nazwa

Ogrodzenie w zespole kościoła parafialnego p.w. NMP Królowej Polski

2. Czas powstania

XIX w. (?)

8. Fotografia z opisem wskazującym orientację albo mapa z zaznaczonym stanowiskiem archeologicznym

4. Adres

Łukowa 132, działka nr 571; obr. 5 Łukowa



Widok od strony drogi powiatowej

5. Przynależność administracyjna

Województwo świętokrzyskie

Powiat kielecki

Gmina Chęciny

6. Formy ochrony

Wpis do gminnej ewidencji zabytków

7. Opracowanie karty (autor, data i podpis)

Joanna Łysak
17.04.2019

**GEZ
N/13**

KARTA ADRESOWA ZABYTKU NIERUCHOMEGO

3. Miejscowość

ŁUKOWA

1. Nazwa

Cmentarz przykościelny w zespole kościoła parafialnego p.w. NMP Królowej Polski

2. Czas powstania

Pocz. XV w.

8. Fotografia z opisem wskazującym orientację albo mapa z zaznaczonym stanowiskiem archeologicznym

4. Adres

Łukowa 132, działka nr 571; obr. 5 Łukowa



Widok od strony drogi głównej



Widok od strony kościoła

5. Przynależność administracyjna

Województwo świętokrzyskie

Powiat kielecki

Gmina Chęciny

6. Formy ochrony

Wpis do gminnej ewidencji zabytków

7. Opracowanie karty (autor, data i podpis)

Joanna Łysak
17.04.2019

GEZ
N/14

KARTA ADRESOWA ZABYTKU NIERUCHOMEGO

3. Miejscowość

ŁUKOWA

1. Nazwa

Cmentarz grzebalny w Łukowej


2. Czas powstania

1 poł. XIX w.


8. Fotografia z opisem wskazującym orientację albo mapa z zaznaczonym stanowiskiem archeologicznym

4. Adres

Łukowa, działka nr 21; obr. 5 Łukowa



Widok od strony wejścia na cmentarz



5. Przynależność administracyjna

Województwo świętokrzyskie

Powiat kielecki

Gmina Chęciny

6. Formy ochrony

Wpis do gminnej ewidencji zabytków

7. Opracowanie karty (autor, data i podpis)

Joanna Łysak
17.04.2019

**GEZ
N/15**

KARTA ADRESOWA ZABYTKU NIERUCHOMEGO

3. Miejscowość

ŁUKOWA

1. Nazwa

Kaplica grobowa Dewitzów, obecnie cmentarna, mur.w Łukowej

2. Czas powstania

1879 r.

8. Fotografia z opisem wskazującym orientację albo mapa z zaznaczonym stanowiskiem archeologicznym



Widok od strony wejścia na cmentarz

4. Adres

Łukowa, działka nr 21; obr. 5 Łukowa

5. Przynależność administracyjna

Województwo świętokrzyskie

Powiat kielecki

Gmina Chęciny

6. Formy ochrony

Wpis do gminnej ewidencji zabytków

7. Opracowanie karty (autor, data i podpis)

Joanna Łysak
17.04.2019

GEZ
N/16

KARTA ADRESOWA ZABYTKU NIERUCHOMEGO

3. Miejscowość

MILECHOWY

1. Nazwa

Zespół mieszkalno-gospodarczy „Kolonja Wierna Rzeka”

2. Czas powstania

1938, 1 ćw. XX w.

8. Fotografia z opisem wskazującym orientację albo mapa z zaznaczonym stanowiskiem archeologicznym



„Duży Dom”



„Średni Domek”

4. Adres

Milechowy, działka nr 65; obr. 2 Bolmin

5. Przynależność administracyjna

Województwo świętokrzyskie

Powiat kielecki

Gmina Chęciny

6. Formy ochrony

Rejestr zabytków A.266, data wpisu: 08.11.1985

7. Opracowanie karty (autor, data i podpis)

Joanna Łysak
17.04.2019

GEZ
N/17

KARTA ADRESOWA ZABYTKU NIERUCHOMEGO

3. Miejscowość

MILECHOWY

1. Nazwa

„Duży Dom” w Zespole mieszkalno-gospodarczym „Kolonja Wierna Rzeka”

2. Czas powstania

mur.-drewn., arch. Tadeusz Rudzki, 1938 r., ganek przebud. w l. 50-tych i 70tych XX w.

8. Fotografia z opisem wskazującym orientację albo mapa z zaznaczonym stanowiskiem archeologicznym



Widok od strony pld.

4. Adres

Milechowy, działka nr 65; obr. 2 Bolmin

5. Przynależność administracyjna

Województwo świętokrzyskie

Powiat kielecki

Gmina Chęciny

6. Formy ochrony

Rejestr zabytków A.266, data wpisu: 08.11.1985

7. Opracowanie karty (autor, data i podpis)

Joanna Łysak
17.04.2019

GEZ
N/18

KARTA ADRESOWA ZABYTKU NIERUCHOMEGO

3. Miejscowość

MILECHOWY


1. Nazwa

„Średni Domek” w Zespole mieszkalno-gospodarczym „Kolonja Wierna Rzeka”,
drewn., rozbudowany o ganek i część gospodarczą

2. Czas powstania

Z 1 ćw. XX w., przeniesiony w 1933 r. z Jaworzni

8. Fotografia z opisem wskazującym orientację albo mapa z zaznaczonym stanowiskiem archeologicznym



Widok od strony płu.

4. Adres

Milechowy, działka nr 65; obr. 2 Bolmin

5. Przynależność administracyjna

Województwo świętokrzyskie

Powiat kielecki

Gmina Chęciny

6. Formy ochrony

Rejestr zabytków A.266, data wpisu: 08.11.1985

7. Opracowanie karty (autor, data i podpis)

Joanna Łysak
17.04.2019

**GEZ
N/19**

KARTA ADRESOWA ZABYTKU NIERUCHOMEGO

3. Miejscowość

MILECHOWY

1. Nazwa

Dom w Zespole mieszkalno-gospodarczym „Kolonja Wierna Rzeka”, drewn.

2. Czas powstania

Z 1 ćw. XX w., przeniesiony w 1935 r. z Chmielnika

8. Fotografia z opisem wskazującym orientację albo mapa z zaznaczonym stanowiskiem archeologicznym



Widok od strony ganku, drogi dojazdowej

4. Adres

Milechowy, działka nr 65; obr. 2 Bolmin

5. Przynależność administracyjna

Województwo świętokrzyskie

Powiat kielecki

Gmina Chęciny

6. Formy ochrony

Rejestr zabytków A.266, data wpisu: 08.11.1985

7. Opracowanie karty (autor, data i podpis)

Joanna Łysak
17.04.2019

GEZ
N/20

KARTA ADRESOWA ZABYTKU NIERUCHOMEGO

3. Miejscowość

MILECHOWY

1. Nazwa

Cmentarz wojenny w Milechowach

2. Czas powstania

I.1914-1915

8. Fotografia z opisem wskazującym orientację albo mapa z zaznaczonym stanowiskiem archeologicznym

4. Adres

Milechowy, w przybliżeniu działki nr 615-620; obr. 2
Bolmin



Widok od strony Zach.

5. Przynależność administracyjna

Województwo świętokrzyskie

Powiat kielecki

Gmina Chęciny

6. Formy ochrony

Wpis do gminnej ewidencji zabytków

7. Opracowanie karty (autor, data i podpis)

Joanna Łysak
17.04.2019

GEZ
N/21

KARTA ADRESOWA ZABYTKU NIERUCHOMEGO

3. Miejscowość

BOLMIN-PAPIERNIA

1. Nazwa

Cmentarz wojenny Bolmin-Papiernia

2. Czas powstania

I.1914-1915

8. Fotografia z opisem wskazującym orientację albo mapa z zaznaczonym stanowiskiem archeologicznym

4. Adres

Bolmin-Papiernia, działka nr 1707/1; obr. 2 Bolmin



Widok na tablicę memoratywną



Widok od strony pld.

5. Przynależność administracyjna

Województwo świętokrzyskie

Powiat kielecki

Gmina Chęciny

6. Formy ochrony

Wpis do gminnej ewidencji zabytków

7. Opracowanie karty (autor, data i podpis)

Joanna Łysak
17.04.2019

**GEZ
N/22**

KARTA ADRESOWA ZABYTKU NIERUCHOMEGO

3. Miejscowość

PODPOLICHNO

1. Nazwa

Młyn wodny, mur., obecnie nie użytk.

2. Czas powstania

Zapewne z XIX w., przebudowany ok. 1930 r.

8. Fotografia z opisem wskazującym orientację albo mapa z zaznaczonym stanowiskiem archeologicznym



Widok od strony płd., drogi powiatowej

4. Adres

Podpolichno 14, działka nr 387/1; obr. 9 Podpolichno

5. Przynależność administracyjna

Województwo świętokrzyskie

Powiat kielecki

Gmina Chęciny

6. Formy ochrony

Wpis do gminnej ewidencji zabytków

7. Opracowanie karty (autor, data i podpis)

Joanna Łysak
17.04.2019

GEZ
N/23

KARTA ADRESOWA ZABYTKU NIERUCHOMEGO

3. Miejscowość

PODPOLICHNO

1. Nazwa

Cmentarz wojenny w Podpolichnie

2. Czas powstania

I.1914-1915

8. Fotografia z opisem wskazującym orientację albo mapa z zaznaczonym stanowiskiem archeologicznym

4. Adres

Podpolichno, w przybliżeniu działki nr 430, obr. 9
Podpolichno



Widok od strony wsch.

5. Przynależność administracyjna

Województwo świętokrzyskie

Powiat kielecki

Gmina Chęciny

6. Formy ochrony

Wpis do gminnej ewidencji zabytków

7. Opracowanie karty (autor, data i podpis)

Joanna Łysak
17.04.2019

**GEZ
N/24**

KARTA ADRESOWA ZABYTKU NIERUCHOMEGO

3. Miejscowość

PODZAMCZE CHĘCIŃSKIE

1. Nazwa

Zespół dworski (obecnie Regionalne Centrum Naukowo-Technologiczne)

2. Czas powstania

1630-1657, XVII w., XX w.

8. Fotografia z opisem wskazującym orientację albo mapa z zaznaczonym stanowiskiem archeologicznym



Widok z góry na całość obiektu



Widok od strony płd.

4. Adres

Podzamcze 45, działka nr 649, 137/18, 137/17, 137/11, 137/5, 137/12, 137/20, obr. 14 Starochęciny

5. Przynależność administracyjna

Województwo świętokrzyskie

Powiat kielecki

Gmina Chęciny

6. Formy ochrony

Rejestr zabytków A.261/1-3, daty wpis:08.02.1932, 17.12.1932, 20.07.1946, 17.12.1957, 15.06.1967

7. Opracowanie karty (autor, data i podpis)

Joanna Łysak
17.04.2019

GEZ
N/25

KARTA ADRESOWA ZABYTKU NIERUCHOMEGO

3. Miejscowość

PODZAMCZE CHĘCIŃSKIE

1. Nazwa

Dwór Starościński w zespole dworskim, mur.,

2. Czas powstania

I.1630-1657, grunt. remontowany i przebud. w 1924 r. i w I.1939-1944 wraz z oficyną, mur., I.1630-1657, w 1924 r. odbud. z ruiny i połączoną z dworem krytym przejściem, wg proj.arch.Leona Kuszewskiego, w I.1939-1944 przebud.

8. Fotografia z opisem wskazującym orientację albo mapa z zaznaczonym stanowiskiem archeologicznym



Elewacja od strony dziedzińca



Widok od strony ogrodu

4. Adres

Podzamcze 45, działka nr 649, obr. 14 Starochęciny

5. Przynależność administracyjna

Województwo świętokrzyskie

Powiat kielecki

Gmina Chęciny

6. Formy ochrony

Rejestr zabytków A.261/1 17.12.1932, 20.07.1946,
15.06.1967

7. Opracowanie karty (autor, data i podpis)

Joanna Łysak
17.04.2019

**GEZ
N/26**

KARTA ADRESOWA ZABYTKU NIERUCHOMEGO

3. Miejscowość

PODZAMCZE CHĘCIŃSKIE

1. Nazwa

Brama wjazdowa tzw. „Sobieskiego” w zespole dworskim, mur.

2. Czas powstania

Kon. XVII w.

8. Fotografia z opisem wskazującym orientację albo mapa z zaznaczonym stanowiskiem archeologicznym



Widok od strony parku

4. Adres

Podzamcze 45, działka nr 649, obr. 14 Starochęciny

5. Przynależność administracyjna

Województwo świętokrzyskie

Powiat kielecki

Gmina Chęciny

6. Formy ochrony

Rejestr zabytków A.261/2, daty wpisu: 08.02.1932,
17.12.1932, 20.07.1946, 15.06.1967

7. Opracowanie karty (autor, data i podpis)

Joanna Łysak
17.04.2019

**GEZ
N/27**

KARTA ADRESOWA ZABYTKU NIERUCHOMEGO

3. Miejscowość

PODZAMCZE CHĘCIŃSKIE

1. Nazwa

Park w zespole dworskim

2. Czas powstania

2 poł. XVII w.

8. Fotografia z opisem wskazującym orientację albo mapa z zaznaczonym stanowiskiem archeologicznym



Widok od strony dworu Starościńskiego



Widok od strony pld.

4. Adres

Podzamcze 45, działka nr 649, 137/18, 137/17, 137/11, 137/5, 137/12, 137/20, obr. 14 Starochęciny

5. Przynależność administracyjna

Województwo świętokrzyskie

Powiat kielecki

Gmina Chęciny

6. Formy ochrony

Rejestr zabytków A.261/3, daty wpisu: 17.12.1932, 20.07.1946, 17.12.1957, 15.06.1967

7. Opracowanie karty (autor, data i podpis)

Joanna Łysak
17.04.2019

**GEZ
N/28**

KARTA ADRESOWA ZABYTKU NIERUCHOMEGO

3. Miejscowość

PODZAMCZE CHĘCIŃSKIE

1. Nazwa

Fosa ziemna w zespole dworskim

2. Czas powstania

XVII w., przekształcona w XX.

8. Fotografia z opisem wskazującym orientację albo mapa z zaznaczonym stanowiskiem archeologicznym



Widok od strony pn.



Widok od strony pld.-wsch.

4. Adres

Podzamcze 45, działka nr 649, obr. 14 Starochęciny

5. Przynależność administracyjna

Województwo świętokrzyskie

Powiat kielecki

Gmina Chęciny

6. Formy ochrony

Wpis do gminnej ewidencji zabytków

7. Opracowanie karty (autor, data i podpis)

Joanna Łysak
17.04.2019

GEZ
N/29

KARTA ADRESOWA ZABYTKU NIERUCHOMEGO

3. Miejscowość

PODZAMCZE CHĘCIŃSKIE

1. Nazwa

Rządówka w zabudowaniach folwarcznych zespołu dworskiego (wł. prywatni),
dom nr 43

2. Czas powstania

Mur. W I.1939-1945

8. Fotografia z opisem wskazującym orientację albo mapa z zaznaczonym stanowiskiem archeologicznym



Widok od strony wsch., drogi krajowej E77

4. Adres

Podzamcze 43, działka nr 133/14, obr. 14 Starochęciny

5. Przynależność administracyjna

Województwo świętokrzyskie

Powiat kielecki

Gmina Chęciny

6. Formy ochrony

Wpis do gminnej ewidencji zabytków

7. Opracowanie karty (autor, data i podpis)

Joanna Łysak
17.04.2019

GEZ
N/30

KARTA ADRESOWA ZABYTKU NIERUCHOMEGO

3. Miejscowość

PODZAMCZE CHĘCIŃSKIE

1. Nazwa

Czworak w zabudowaniach folwarcznych zespołu dworskiego (wł. prywatna),
ob. Dom nr 39

2. Czas powstania

Mur. Ok. 1924 r., wg proj.arch.Leona Kuszewskiego

8. Fotografia z opisem wskazującym orientację albo mapa z zaznaczonym stanowiskiem archeologicznym



Widok od strony pld.-wsch., drogi krajowej E77

4. Adres

Podzamcze 39, działki nr 101/7, 101/8, 101/6, 101/5,
obr. 14 Starochęciny

5. Przynależność administracyjna

Województwo świętokrzyskie

Powiat kielecki

Gmina Chęciny

6. Formy ochrony

Wpis do gminnej ewidencji zabytków

7. Opracowanie karty (autor, data i podpis)

Joanna Łysak
17.04.2019

**GEZ
N/31**

KARTA ADRESOWA ZABYTKU NIERUCHOMEGO

3. Miejscowość

PODZAMCZE CHĘCIŃSKIE

1. Nazwa

Spichlerz w zabudowaniach folwarcznych zespołu dworskiego (wł. prywatni),
ob. Hotel DaVinci

2. Czas powstania

Mur. 1 ćw.XX w.

8. Fotografia z opisem wskazującym orientację albo mapa z zaznaczonym stanowiskiem archeologicznym



Widok od strony pld.

4. Adres

Podzamcze 45, działka nr 137/17, obr. 14 Starochęciny

5. Przynależność administracyjna

Województwo świętokrzyskie

Powiat kielecki

Gmina Chęciny

6. Formy ochrony

Wpis do gminnej ewidencji zabytków

7. Opracowanie karty (autor, data i podpis)

Joanna Łysak
17.04.2019

**GEZ
N/32**

KARTA ADRESOWA ZABYTKU NIERUCHOMEGO

3. Miejscowość

POLICHNO

1. Nazwa

Kaplica MB Anielskiej w Polichnie

2. Czas powstania

Mur., 1882 r.

8. Fotografia z opisem wskazującym orientację albo mapa z zaznaczonym stanowiskiem archeologicznym

4. Adres

Polichno 65, działka nr 268, obr. 10 Polichno



Widok od strony drogi powiatowej, płn.

5. Przynależność administracyjna

Województwo świętokrzyskie

Powiat kielecki

Gmina Chęciny

6. Formy ochrony

Wpis do gminnej ewidencji zabytków

7. Opracowanie karty (autor, data i podpis)

Joanna Łysak
17.04.2019

**GEZ
N/33**

KARTA ADRESOWA ZABYTKU NIERUCHOMEGO

3. Miejscowość

RADKOWICE

1. Nazwa

Kapliczka w Radkowicach

2. Czas powstania

1878 r.

8. Fotografia z opisem wskazującym orientację albo mapa z zaznaczonym stanowiskiem archeologicznym



Widok od strony drogi 763.

4. Adres

Radkowice 71, działka nr 238, obr. 11 Radkowice

5. Przynależność administracyjna

Województwo świętokrzyskie

Powiat kielecki

Gmina Chęciny

6. Formy ochrony

Wpis do gminnej ewidencji zabytków

7. Opracowanie karty (autor, data i podpis)

Joanna Łysak
17.04.2019

**GEZ
N/34**

KARTA ADRESOWA ZABYTKU NIERUCHOMEGO

3. Miejscowość

SIEDLCE

1. Nazwa

Kapliczka w Siedlcach

2. Czas powstania

Ok. 1930 r.

8. Fotografia z opisem wskazującym orientację albo mapa z zaznaczonym stanowiskiem archeologicznym



Widok od strony drogi

4. Adres

Siedlce, działka nr 143/1, obr. 13 Siedlce

5. Przynależność administracyjna

Województwo świętokrzyskie

Powiat kielecki

Gmina Chęciny

6. Formy ochrony

Wpis do gminnej ewidencji zabytków

7. Opracowanie karty (autor, data i podpis)

Joanna Łysak
17.04.2019

**GEZ
N/35**

KARTA ADRESOWA ZABYTKU NIERUCHOMEGO

3. Miejscowość

SIEDLCE

1. Nazwa

Zespół dworsko-parkowy
Dwór, ob. Szkoła podstawowa

2. Czas powstania

Mur., Pocz. XX w.

8. Fotografia z opisem wskazującym orientację albo mapa z zaznaczonym stanowiskiem archeologicznym

4. Adres

Siedlce 138, działka nr 165, obr. 13 Siedlce

5. Przynależność administracyjna

Województwo świętokrzyskie

Powiat kielecki

Gmina Chęciny

6. Formy ochrony

Wpis do gminnej ewidencji zabytków

7. Opracowanie karty (autor, data i podpis)

Joanna Łysak
17.04.2019



Widok od strony płn.

**GEZ
N/36**

KARTA ADRESOWA ZABYTKU NIERUCHOMEGO

3. Miejscowość

SIEDLCE

1. Nazwa

Relikty parku dworskiego w zespole dworsko-parkowym

2. Czas powstania

XIX - Pocz. XX w.

8. Fotografia z opisem wskazującym orientację albo mapa z zaznaczonym stanowiskiem archeologicznym

4. Adres

Siedlce 138; działka nr 165, Obr. 13 Siedlce



Widok od strony Zach.

5. Przynależność administracyjna

Województwo świętokrzyskie

Powiat kielecki

Gmina Chęciny

6. Formy ochrony

Wpis do gminnej ewidencji zabytków

7. Opracowanie karty (autor, data i podpis)

Joanna Łysak
17.04.2019

**GEZ
N/37**

KARTA ADRESOWA ZABYTKU NIERUCHOMEGO

3. Miejscowość

STAROCĘCINY

1. Nazwa

Zespół kościoła parafialnego (dawniej filialnego) p.w.św. Stanisława bpa

2. Czas powstania

1680-1690

8. Fotografia z opisem wskazującym orientację albo mapa z zaznaczonym stanowiskiem archeologicznym

4. Adres

Starościny 43, działka nr 294/1, Obr. 14 Starościny



Widok od strony drogi powiatowej

5. Przynależność administracyjna

Województwo świętokrzyskie

Powiat kielecki

Gmina Chęciny

6. Formy ochrony

Rejestr zabytków A.268/1-3, daty wpisu: 04.12.1956, 29.12.1956, 15.02.1967

7. Opracowanie karty (autor, data i podpis)

Joanna Łysak
17.04.2019

**GEZ
N/38**

KARTA ADRESOWA ZABYTKU NIERUCHOMEGO

3. Miejscowość

STAROCHĘCINY

1. Nazwa

Kościół w Zespole kościoła parafialnego (dawniej filialnego) p.w.św. Stanisława Biskupa

2. Czas powstania

Ok. 1680-1690, wg proj. Tylmana z Gameren, ukończony przed r. 1718, restaur. 1844, 1908 i ok. 1980

8. Fotografia z opisem wskazującym orientację albo mapa z zaznaczonym stanowiskiem archeologicznym



Widok od strony Zach.

4. Adres

Starochęciny 43, działka nr 294/1, Obr. 14 Starochęciny

5. Przynależność administracyjna

Województwo świętokrzyskie

Powiat kielecki

Gmina Chęciny

6. Formy ochrony

Rejestr zabytków A.268/1, daty wpisu: 04.12.1956, 29.12.1956, 15.02.1967

7. Opracowanie karty (autor, data i podpis)

Joanna Łysak
17.04.2019

**GEZ
N/39**

KARTA ADRESOWA ZABYTKU NIERUCHOMEGO

3. Miejscowość

STAROCHĘCINY

1. Nazwa

Dwie dzwonnice w zespole kościoła parafialnego p.w.św. Stanisława Biskupa

2. Czas powstania

Ok. 1680-1690, wg projektu Tylmana z Gameren, remontowane w 1844 i 1908

8. Fotografia z opisem wskazującym orientację albo mapa z zaznaczonym stanowiskiem archeologicznym



4. Adres

Starochęciny 43, działka nr 293 / 294/1, Obr. 14
Starochęciny

5. Przynależność administracyjna

Województwo świętokrzyskie

Powiat kielecki

Gmina Chęciny

6. Formy ochrony

Rejestr zabytków A.268/2-3, data wpisu: 15.02.1967

7. Opracowanie karty (autor, data i podpis)

Joanna Łysak
17.04.2019

Widok od strony drogi głównej w Starochęcinach/głównego wejścia bramnego na teren kościoła

GEZ
N/40

KARTA ADRESOWA ZABYTKU NIERUCHOMEGO

3. Miejscowość

STAROCĘCINY

1. Nazwa

Ogrodzenie z kapliczką i bramkami w zespole kościoła parafialnego p.w.św. Stanisława Biskupa

2. Czas powstania

XVIII w.

8. Fotografia z opisem wskazującym orientację albo mapa z zaznaczonym stanowiskiem archeologicznym



Widok od strony Zach.

4. Adres

Starościny 43, w gr. działek 318/1 /293 / 291/1, Obr. 14 Starościny

5. Przynależność administracyjna

Województwo świętokrzyskie

Powiat kielecki

Gmina Chęciny

6. Formy ochrony

Wpis do gminnej ewidencji zabytków

7. Opracowanie karty (autor, data i podpis)

Joanna Łysak
17.04.2019

**GEZ
N/41**

KARTA ADRESOWA ZABYTKU NIERUCHOMEGO

3. Miejscowość

TOKARNIA

1. Nazwa

Młyn, ob. Nieużytkowany, mur. W Tokarni

2. Czas powstania

Ok. 1900 r.

8. Fotografia z opisem wskazującym orientację albo mapa z zaznaczonym stanowiskiem archeologicznym



Widok od strony półn.-wsch.

4. Adres

Tokarnia, działka nr 516, Obr. 16 Tokarnia

5. Przynależność administracyjna

Województwo świętokrzyskie

Powiat kielecki

Gmina Chęciny

6. Formy ochrony

Wpis do gminnej ewidencji zabytków

7. Opracowanie karty (autor, data i podpis)

Joanna Łysak
17.04.2019

GEZ
N/42

KARTA ADRESOWA ZABYTKU NIERUCHOMEGO

3. Miejscowość

TOKARNIA

1. Nazwa

Teren parku etnograficznego w Tokarni

2. Czas powstania

1977 r.

8. Fotografia z opisem wskazującym orientację albo mapa z zaznaczonym stanowiskiem archeologicznym



Widok na wejście na teren Parku Etnograficznego od strony parkingu



Mapa Skansenu

4. Adres

Tokarnia 303, działka nr 1682, Obr. 16 Tokarnia

5. Przynależność administracyjna

Województwo świętokrzyskie

Powiat kielecki

Gmina Chęciny

6. Formy ochrony

Rejestr zabytków A.269, data wpisu: 17.07.1995

7. Opracowanie karty (autor, data i podpis)

Joanna Łysak
17.04.2019

GEZ
N/43

KARTA ADRESOWA ZABYTKU NIERUCHOMEGO

3. Miejscowość

CHĘCINY

1. Nazwa

Jaskinia „Raj”

2. Czas powstania

Ok. 350 mln lat temu
Odkryta w 1963 roku

8. Fotografia z opisem wskazującym orientację albo mapa z zaznaczonym stanowiskiem archeologicznym

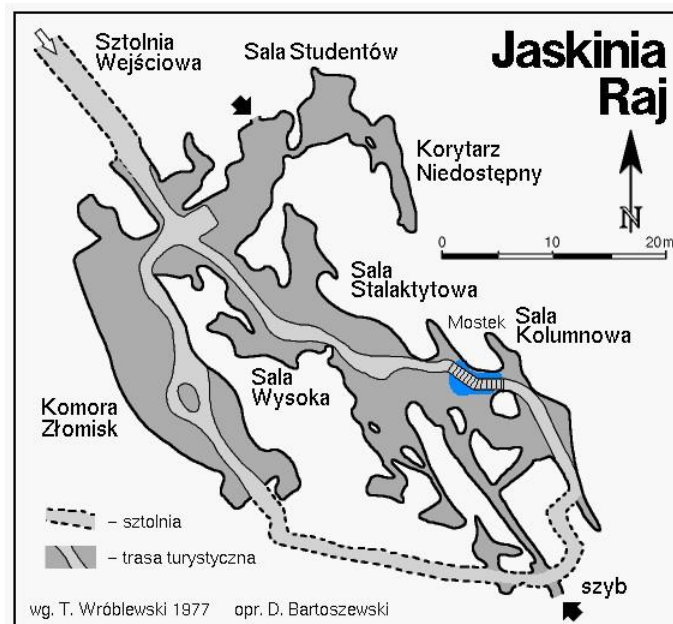
4. Adres

Chęciny, ul. Dobrzączka; działka nr 263, Obr. 01
Chęciny
Wzgórze Malik

Wnętrze jaskini



Mapa jaskini



5. Przynależność administracyjna

Województwo świętokrzyskie

Powiat kielecki

Gmina Chęciny

6. Formy ochrony

Rejestr zabytków archeologicznych d. woj. kieleckiego:
482, 08.05.1967, 04.08.1967, 01.09.1986 **Obecnie C.2**

7. Opracowanie karty (autor, data i podpis)

Joanna Łysak
17.04.2019

GEZ
N/44

KARTA ADRESOWA ZABYTKU NIERUCHOMEGO

3. Miejscowość

WOLICA

1. Nazwa

Zespół dworca kolei normalnotorowej w Wolicy

2. Czas powstania

1883-85/1934

8. Fotografia z opisem wskazującym orientację albo mapa z zaznaczonym stanowiskiem archeologicznym

4. Adres

Wolica, działka nr 496/24, oraz 496/20, Obr. 18 Wolica



Elewacja od strony peronów



Elewacja od ul. Szkolnej w Wolicy

5. Przynależność administracyjna

Województwo świętokrzyskie

Powiat kielecki

Gmina Chęciny

6. Formy ochrony

Rejestr zabytków A.270/1-2, data wpisu: 10.12.1998

7. Opracowanie karty (autor, data i podpis)

Joanna Łysak
17.04.2019

**GEZ
N/45**

KARTA ADRESOWA ZABYTKU NIERUCHOMEGO

3. Miejscowość

WOLICA

1. Nazwa

Dworzec kolejowy w Zespole dworca kolei normalnotorowej w Wolicy

2. Czas powstania

1883-85/1934

8. Fotografia z opisem wskazującym orientację albo mapa z zaznaczonym stanowiskiem archeologicznym



Elewacja od strony płn./peronów

4. Adres

Wolica, działka nr 496/24, Obr. 18 Wolica

5. Przynależność administracyjna

Województwo świętokrzyskie

Powiat kielecki

Gmina Chęciny

6. Formy ochrony

Rejestr zabytków A.270/1, data wpisu: 10.12.1998

7. Opracowanie karty (autor, data i podpis)

Joanna Łysak
17.04.2019

**GEZ
N/46**

KARTA ADRESOWA ZABYTKU NIERUCHOMEGO

3. Miejscowość

WOLICA

1. Nazwa

Dom pracowników kolei w Zespole dworca kolei normalnotorowej w Wolicy

2. Czas powstania

1895

8. Fotografia z opisem wskazującym orientację albo mapa z zaznaczonym stanowiskiem archeologicznym



Elewacja od ul. Szkolnej

4. Adres

Wolica, ul. Szkolna 31; działka nr 496/20, Obr. 18
Wolica

5. Przynależność administracyjna

Województwo świętokrzyskie

Powiat kielecki

Gmina Chęciny

6. Formy ochrony

Rejestr zabytków A.270/2, data wpisu: 10.12.1998

7. Opracowanie karty (autor, data i podpis)

Joanna Łysak
17.04.2019

**GEZ
N/47**

KARTA ADRESOWA ZABYTKU NIERUCHOMEGO

3. Miejscowość

WOLICA

1. Nazwa

Zespół willi Hemplów w Wolicy

2. Czas powstania

1926 r., przebudowa 1930 i ok. 1970 r.

8. Fotografia z opisem wskazującym orientację albo mapa z zaznaczonym stanowiskiem archeologicznym



Widok od strony płd.

4. Adres

Wolica, ul. Senatorska 262; działka nr 685/4, Obr. 18 Wolica

5. Przynależność administracyjna

Województwo świętokrzyskie

Powiat kielecki

Gmina Chęciny

6. Formy ochrony

Wpis do gminnej ewidencji zabytków

7. Opracowanie karty (autor, data i podpis)

Joanna Łysak
17.04.2019

GEZ
N/48

KARTA ADRESOWA ZABYTKU NIERUCHOMEGO

3. Miejscowość

WOLICA

1. Nazwa

Willa Hemplów w Wolicy

2. Czas powstania

1926 r., przebudowana w 1930 i ok. 1970

8. Fotografia z opisem wskazującym orientację albo mapa z zaznaczonym stanowiskiem archeologicznym

4. Adres

Wolica, ul. Senatorska 262, działka nr 685/4, Obr. 18
Wolica



Widok od strony wsch.

5. Przynależność administracyjna

Województwo świętokrzyskie

Powiat kielecki

Gmina Chęciny

6. Formy ochrony

Wpis do gminnej ewidencji zabytków

7. Opracowanie karty (autor, data i podpis)

Joanna Łysak
17.04.2019

GEZ
N/49

KARTA ADRESOWA ZABYTKU NIERUCHOMEGO

3. Miejscowość

WOLICA

1. Nazwa

Pozostałości ogrodu w zespole willi Hemplów

2. Czas powstania

1926 r.

8. Fotografia z opisem wskazującym orientację albo mapa z zaznaczonym stanowiskiem archeologicznym



Widok od strony wsch.

4. Adres

Wolica, działka nr 685/4, Obr. 18 Wolica

5. Przynależność administracyjna

Województwo świętokrzyskie

Powiat kielecki

Gmina Chęciny

6. Formy ochrony

Wpis do gminnej ewidencji zabytków

7. Opracowanie karty (autor, data i podpis)

Joanna Łysak
17.04.2019

GEZ
N/50

KARTA ADRESOWA ZABYTKU NIERUCHOMEGO

3. Miejscowość

WOLICA

1. Nazwa

Młyn, mur. w Wolicy

2. Czas powstania

Ok. poł. XIX w.

8. Fotografia z opisem wskazującym orientację albo mapa z zaznaczonym stanowiskiem archeologicznym



Widok od ul. Źródłowej

4. Adres

Wolica, ul. Źródłowa 3; w gr. działek 430, 421/1, 421/2,
Obr. 18 Wolica

5. Przynależność administracyjna

Województwo świętokrzyskie

Powiat kielecki

Gmina Chęciny

6. Formy ochrony

Wpis do gminnej ewidencji zabytków

7. Opracowanie karty (autor, data i podpis)

Joanna Łysak
17.04.2019

GEZ
N/51

KARTA ADRESOWA ZABYTKU NIERUCHOMEGO

3. Miejscowość

WOLICA

1. Nazwa

Dom nr 144, mur. w Wolicy

2. Czas powstania

Pocz. XX w.

8. Fotografia z opisem wskazującym orientację albo mapa z zaznaczonym stanowiskiem archeologicznym



Widok od strony ul. Szkolnej

4. Adres

Wolica, ul. Armii Krajowej 1; działka nr 313, Obr. 18
Wolica

5. Przynależność administracyjna

Województwo świętokrzyskie

Powiat kielecki

Gmina Chęciny

6. Formy ochrony

Wpis do gminnej ewidencji zabytków

7. Opracowanie karty (autor, data i podpis)

Joanna Łysak
17.04.2019

GEZ
N/52

KARTA ADRESOWA ZABYTKU NIERUCHOMEGO

3. Miejscowość

CHĘCINY

1. Nazwa

Układ urbanistyczno-krajobrazowy

2. Czas powstania

XIII/XIV w.

8. Fotografia z opisem wskazującym orientację albo mapa z zaznaczonym stanowiskiem archeologicznym



4. Adres

Miasto Chęciny

5. Przynależność administracyjna

Województwo świętokrzyskie

Powiat kielecki

Gmina Chęciny

6. Formy ochrony

Rejestr zabytków

Układ urbanistyczno-krajobrazowy A.228, data wpisu
09.01.1947, 15.02.1967

7. Opracowanie karty (autor, data i podpis)

Joanna Łysak
17.04.2019

Widok na układ urbanistyczny Chęcin ze Wzgórza Zamkowego

**GEZ
N/53**

KARTA ADRESOWA ZABYTKU NIERUCHOMEGO

3. Miejscowość

CHĘCINY

1. Nazwa

Otoczenie zabytku – teren południowego przedpola historycznego układu urbanistyczno-krajobrazowego Chęcin z ruinami średniowiecznego zamku

2. Czas powstania

XIII/XIV w.

8. Fotografia z opisem wskazującym orientację albo mapa z zaznaczonym stanowiskiem archeologicznym



Zdjęcie lotnicze – widok na zamek i przedpole od strony południowej

4. Adres

Miasto Chęciny

5. Przynależność administracyjna

Województwo świętokrzyskie

Powiat kielecki

Gmina Chęciny

6. Formy ochrony

Rejestr zabytków

Układ urbanistyczno-krajobrazowy A.449, 18.01.2007

7. Opracowanie karty (autor, data i podpis)

Joanna Łysak
17.04.2019

GEZ
N/54

KARTA ADRESOWA ZABYTKU NIERUCHOMEGO

3. Miejscowość

CHĘCINY

1. Nazwa

Zespół kościoła parafialnego p.w.św.Bartłomieja Apostoła

2. Czas powstania

Przed 1325, pocz. XVII w., 1 poł. XVIII w., 1614 r.

8. Fotografia z opisem wskazującym orientację albo mapa z zaznaczonym stanowiskiem archeologicznym



Widok od strony płn.-zach.

4. Adres

Chęciny, ul. Radkowska 4; działka nr 2188, 2172/4, 2998, 2177/3, 2144, Obr. 02 Chęciny

5. Przynależność administracyjna

Województwo świętokrzyskie

Powiat kielecki

Gmina Chęciny

6. Formy ochrony

Rejestr zabytków A.229/1-3, daty wpisu 14.04.1933, 05.11.1947, 15.02.1967

Układ urbanistyczno-krajobrazowy A.228, data wpisu 09.01.1947, 15.02.1967

7. Opracowanie karty (autor, data i podpis)

Joanna Łysak
17.04.2019

**GEZ
N/55**

KARTA ADRESOWA ZABYTKU NIERUCHOMEGO

3. Miejscowość

CHĘCINY

1. Nazwa

Kościół parafialny p.w.św. Bartłomieja Apostoła

2. Czas powstania

Przed 1325, przeb. XIV i XV w., zniszczony pożarem 1582, odbud. i przebudż. pocz. XVII w.(m.on. dobudż. Kruchty pn.),przebudż. i dobud. Kaplicy wsch.1 poł.XVIII w.,restaur. Z obniżeniem dachów i dobudż.wieży ok. 18301840,remont.2 poł. XIX w.

8. Fotografia z opisem wskazującym orientację albo mapa z zaznaczonym stanowiskiem archeologicznym

4. Adres

Chęciny, ul. Radkowska 4; działka nr 2188, Obr. 02 Chęciny



Widok od strony parkingu przy ul. Radkowskiej

5. Przynależność administracyjna

Województwo świętokrzyskie

Powiat kielecki

Gmina Chęciny

6. Formy ochrony

Rejestr zabytków A.229/1, daty wpisu 14.04.1933, 05.11.1947, 15.02.1967

Układ urbanistyczno-krajobrazowy A.228, data wpisu 09.01.1947, 15.02.1967

7. Opracowanie karty (autor, data i podpis)

Joanna Łysak
17.04.2019

GEZ
N/56

KARTA ADRESOWA ZABYTKU NIERUCHOMEGO

3. Miejscowość

CHĘCINY

1. Nazwa

Kaplica Fodygów w Zespole kościoła parafialnego p.w.św.Bartłomieja

2. Czas powstania

1614 r., arch. Kacper Fodyga, restaur. 1894

8.
albo



Fotografia z opisem wskazującym orientację mapą z zaznaczonym stanowiskiem archeologicznym

4. Adres

Chęciny, ul. Radkowska 4; działka nr 2188, Obr. 02 Chęciny

5. Przynależność administracyjna

Województwo świętokrzyskie

Powiat kielecki

Gmina Chęciny

6. Formy ochrony

Rejestr zabytków A.229/2, data wpisu 15.02.1967

Układ urbanistyczno-krajobrazowy A.228, data wpisu 09.01.1947, 15.02.1967

7. Opracowanie karty (autor, data i podpis)

Joanna Łysak
17.04.2019

Widok od strony pld.-wsch.

Widok na kaplicę z nawy bocznej kościoła

**GEZ
N/57**

KARTA ADRESOWA ZABYTKU NIERUCHOMEGO

3. Miejscowość

CHĘCINY

1. Nazwa

Cmentarz kościelny w granicach ogrodzenia Zespołu kościoła parafialnego p.w.św.Bartłomieja

2. Czas powstania

XIV w.

8. Fotografia z opisem wskazującym orientację albo mapa z zaznaczonym stanowiskiem archeologicznym



Widok od strony północnej, w tle ruiny zamku

4. Adres

Chęciny, ul. Radkowska 4; działka nr 2188, Obr. 02 Chęciny

5. Przynależność administracyjna

Województwo świętokrzyskie

Powiat kielecki

Gmina Chęciny

6. Formy ochrony

Rejestr zabytków A.229/3, daty wpisu: 14.04.1933, 05.11.1947

Układ urbanistyczno-krajobrazowy A.228, data wpisu 09.01.1947, 15.02.1967

7. Opracowanie karty (autor, data i podpis)

Joanna Łysak
17.04.2019

**GEZ
N/58**

KARTA ADRESOWA ZABYTKU NIERUCHOMEGO

3. Miejscowość

CHĘCINY

1. Nazwa

Piwnica w zespole kościoła parafialnego (ob. Kapliczka MB Fatimskiej)

2. Czas powstania

XIX w.

8. Fotografia z opisem wskazującym orientację albo mapa z zaznaczonym stanowiskiem archeologicznym



Widok od strony płn.

4. Adres

Chęciny, ul. Mnisza; działka nr 2188, Obr. 02 Chęciny

5. Przynależność administracyjna

Województwo świętokrzyskie

Powiat kielecki

Gmina Chęciny

6. Formy ochrony

Wpis do gminnej ewidencji zabytków

Układ urbanistyczno-krajobrazowy A.228, data wpisu
09.01.1947, 15.02.1967

7. Opracowanie karty (autor, data i podpis)

Joanna Łysak
17.04.2019

**GEZ
N/59**

KARTA ADRESOWA ZABYTKU NIERUCHOMEGO

3. Miejscowość

CHĘCINY

1. Nazwa

Ogrodzenie z bramkami i schodami w zespole kościoła parafialnego p.w.św. Bartłomieja

2. Czas powstania

XVII-XIX w.

8. Fotografia z opisem wskazującym orientację albo mapa z zaznaczonym stanowiskiem archeologicznym

4. Adres

Chęciny, ul. Radkowska 4; działka nr 2188, 2172/4, 2998, 2177/3, 2144, Obr. 02 Chęciny



Widok od strony płn.
Zach.



Widok od strony

5. Przynależność administracyjna

Województwo świętokrzyskie

Powiat kielecki

Gmina Chęciny

6. Formy ochrony

Wpis do gminnej ewidencji zabytków

Układ urbanistyczno-krajobrazowy A.228, data wpisu 09.01.1947, 15.02.1967

7. Opracowanie karty (autor, data i podpis)

Joanna Łysak
17.04.2019

GEZ
N/60

KARTA ADRESOWA ZABYTKU NIERUCHOMEGO

3. Miejscowość

CHĘCINY

1. Nazwa
Kościół szpitalny p.w. św. Ducha i przytułek (ob. Dom mieszkalny)

2. Czas powstania
XVII w., przeb.: XVIII w., ok. 1820 na Sąd Policji Poprawczej i 1847-1849 na szpital wojskowy, od 1861 dom

8. Fotografia z opisem wskazującym orientację albo mapa z zaznaczonym stanowiskiem archeologicznym

4. Adres

Chęciny, ul. Ogrodowa 15; działka nr 1975, Obr. 02 Chęciny



Elewacja wschodnia od ul. Ogrodowej

5. Przynależność administracyjna

Województwo świętokrzyskie

Powiat kielecki

Gmina Chęciny

6. Formy ochrony

Rejestr zabytków A.230, daty wpisu 26.01.1959, 28.10.1971, 19.09.1990

Układ urbanistyczno-krajobrazowy A.228, data wpisu 09.01.1947, 15.02.1967

7. Opracowanie karty (autor, data i podpis)

Joanna Łysak
17.04.2019

GEZ
N/61

KARTA ADRESOWA ZABYTKU NIERUCHOMEGO

3. Miejscowość

CHĘCINY

1. Nazwa

Bożnica w zespole synagogi

2. Czas powstania

1638, zniszczona pożarami: 1657, 1700, 1905, odbud. i rozbudż. Od pn. po 1905, cz. Niszczona 1939-44, odbud. z adaptacją na kino 1957-1958

8. Fotografia z opisem wskazującym orientację albo mapa z zaznaczonym stanowiskiem archeologicznym

4. Adres

Chęciny, ul. Długa 21; działka nr 2097/5, Obr. 02
Chęciny



Widok od strony pld.



Widok od strony wsch.

5. Przynależność administracyjna

Województwo świętokrzyskie

Powiat kielecki

Gmina Chęciny

6. Formy ochrony

Rejestr zabytków A.231, daty wpisu 12.04.1957,
15.02.1967

Układ urbanistyczno-krajobrazowy A.228, data wpisu
09.01.1947, 15.02.1967

7. Opracowanie karty (autor, data i podpis)

Joanna Łysak
17.04.2019

**GEZ
N/62**

KARTA ADRESOWA ZABYTKU NIERUCHOMEGO

3. Miejscowość

CHĘCINY

1. Nazwa

Ogrodzenie z bramką w zespole synagogi

2. Czas powstania

XIX w.

8. Fotografia z opisem wskazującym orientację albo mapa z zaznaczonym stanowiskiem archeologicznym



Widok od strony ul. Długiej

4. Adres

Chęciny, ul. Długa 21; działka nr 2097/5, Obr. 02
Chęciny

5. Przynależność administracyjna

Województwo świętokrzyskie

Powiat kielecki

Gmina Chęciny

6. Formy ochrony

Wpis do gminnej ewidencji zabytków

Układ urbanistyczno-krajobrazowy A.228, data wpisu
09.01.1947, 15.02.1967

7. Opracowanie karty (autor, data i podpis)

Joanna Łysak
17.04.2019

GEZ
N/63

KARTA ADRESOWA ZABYTKU NIERUCHOMEGO

3. Miejscowość

CHĘCINY

1. Nazwa

Dom Rabina w zespole synagogi

2. Czas powstania

XIX/XX w. (na piwnicach z XVII w.)

8. Fotografia z opisem wskazującym orientację albo mapa z zaznaczonym stanowiskiem archeologicznym



Widok od strony pld., ul. Długiej

4. Adres

Chęciny, ul. Długa 19; działka nr 2110, Obr. 02 Chęciny

5. Przynależność administracyjna

Województwo świętokrzyskie

Powiat kielecki

Gmina Chęciny

6. Formy ochrony

Wpis do gminnej ewidencji zabytków

Układ urbanistyczno-krajobrazowy A.228, data wpisu
09.01.1947, 15.02.1967

7. Opracowanie karty (autor, data i podpis)

Joanna Łysak
17.04.2019

GEZ
N/64

KARTA ADRESOWA ZABYTKU NIERUCHOMEGO

3. Miejscowość

CHĘCINY

1. Nazwa

Zespół klasztorny oo. Franciszkanów

2. Czas powstania

Ok. XIV/XV w., XVI w., 1 poł. XVII w., 1 poł. XIX w.

8. Fotografia z opisem wskazującym orientację albo mapa z zaznaczonym stanowiskiem archeologicznym



Widok od strony Wzgórza Zamkowego



Widok od strony ul. Franciszkańskiej

4. Adres

Chęciny, ul. Franciszkańska 10; działka nr 1824, Obr. 02 Chęciny

5. Przynależność administracyjna

Województwo świętokrzyskie

Powiat kielecki

Gmina Chęciny

6. Formy ochrony

Rejestr zabytków A.232/1-6, daty wpisu: 24.02.1932, 15.02.1967

Układ urbanistyczno-krajobrazowy A.228, data wpisu 09.01.1947, 15.02.1967

7. Opracowanie karty (autor, data i podpis)

Joanna Łysak
17.04.2019

**GEZ
N/65**

KARTA ADRESOWA ZABYTKU NIERUCHOMEGO

3. Miejscowość

CHĘCINY

1. Nazwa

Kościół klasztorny p.w. Wniebowzięcia NMP w zespole klasztornym oo. Franciszkanów

2. Czas powstania

k. XIV w., zdewastowany 1657, restaur. 3 ćw. XVII w., adaptowany na więzienie po 1818 r., cz. Restaur. 1946-1948, adaptowany na restaurację

8. Fotografia z opisem wskazującym orientację albo mapa z zaznaczonym stanowiskiem archeologicznym



Widok od strony dziedzińca



Widok wnętrza kościoła od wejścia

4. Adres

Chęciny, ul. Franciszkańska 10; działka nr 1824, Obr. 02 Chęciny

5. Przynależność administracyjna

Województwo świętokrzyskie

Powiat kielecki

Gmina Chęciny

6. Formy ochrony

Rejestr zabytków A.232/1, daty wpisu: 24.02.1932, 15.02.1967

Układ urbanistyczno-krajobrazowy A.228, data wpisu 09.01.1947, 15.02.1967

7. Opracowanie karty (autor, data i podpis)

Joanna Łysak
17.04.2019

GEZ
N/66

KARTA ADRESOWA ZABYTKU NIERUCHOMEGO

3. Miejscowość

CHĘCINY

1. Nazwa

Klasztor oo. Franciszkanów w zespole klasztornym oo. Franciszkanów

2. Czas powstania

XIV/XV w., przeb. XV w. i po 1605 r., zdewastowany 1657, odbud. po 1668, przebud. na więzienie po 1818 r., cz. Restaur. 1946, adaptowany na hotel 1966-1972

8. Fotografia z opisem wskazującym orientację albo mapa z zaznaczonym stanowiskiem archeologicznym



Widok od strony dziedzińca



Widok od wewnętrznej strony klasztoru

4. Adres

Chęciny, ul. Franciszkańska 10; działka nr 1824, Obr. 02 Chęciny

5. Przynależność administracyjna

Województwo świętokrzyskie

Powiat kielecki

Gmina Chęciny

6. Formy ochrony

Rejestr zabytków A.232/2, daty wpisu: 24.02.1932, 15.02.1967

Układ urbanistyczno-krajobrazowy A.228, data wpisu 09.01.1947, 15.02.1967

7. Opracowanie karty (autor, data i podpis)

Joanna Łysak
17.04.2019

**GEZ
N/67**

KARTA ADRESOWA ZABYTKU NIERUCHOMEGO

3. Miejscowość

CHĘCINY

1. Nazwa

Kaplica p.w.św. Leonarda (Branickich) w zespole klasztornym oo.
Franciszkanów

2. Czas powstania

XVI w., przeb. Ok. 1640, adaptowana na bar 1966-1972

8. Fotografia z opisem wskazującym orientację albo mapa z zaznaczonym stanowiskiem archeologicznym



Widok od strony pld.



Widok wnętrza od strony kruzganków

4. Adres

Chęciny, ul. Franciszkańska 10; działka nr 1824, Obr.
02 Chęciny

5. Przynależność administracyjna

Województwo świętokrzyskie

Powiat kielecki

Gmina Chęciny

6. Formy ochrony

Rejestr zabytków A.232/3, daty wpisu: 24.02.1932,
15.02.1967

Układ urbanistyczno-krajobrazowy A.228, data wpisu
09.01.1947, 15.02.1967

7. Opracowanie karty (autor, data i podpis)

Joanna Łysak
17.04.2019

GEZ
N/68

KARTA ADRESOWA ZABYTKU NIERUCHOMEGO

3. Miejscowość

CHĘCINY

1. Nazwa

Budynek bramny w zespole klasztornym oo. Franciszkanów

2. Czas powstania

1 poł. XVII w. przebud.

8. Fotografia z opisem wskazującym orientację albo mapa z zaznaczonym stanowiskiem archeologicznym



Widok od strony dziedzińca



Widok od strony ul. Franciszkańskiej

4. Adres

Chęciny, ul. Franciszkańska 10; działka nr 1824, Obr. 02 Chęciny

5. Przynależność administracyjna

Województwo świętokrzyskie

Powiat kielecki

Gmina Chęciny

6. Formy ochrony

Rejestr zabytków A.232/4, daty wpisu: 24.02.1932, 15.02.1967

Układ urbanistyczno-krajobrazowy A.228, data wpisu 09.01.1947, 15.02.1967

7. Opracowanie karty (autor, data i podpis)

Joanna Łysak
17.04.2019

**GEZ
N/69**

KARTA ADRESOWA ZABYTKU NIERUCHOMEGO

3. Miejscowość

CHĘCINY

1. Nazwa

Budynek administracyjny (z wykorzystaniem muru ogrodzeniowego) w zespole klasztornym oo. Franciszkanów

2. Czas powstania

1 poł. XIX w.

8. Fotografia z opisem wskazującym orientację albo mapa z zaznaczonym stanowiskiem archeologicznym



Widok od strony dziedzińca



Widok od strony wejścia na dziedziniec

4. Adres

Chęciny, ul. Franciszkańska 10; działka nr 1824, Obr. 02 Chęciny

5. Przynależność administracyjna

Województwo świętokrzyskie

Powiat kielecki

Gmina Chęciny

6. Formy ochrony

Rejestr zabytków A.232/5, daty wpisu: 24.02.1932, 15.02.1967

Układ urbanistyczno-krajobrazowy A.228, data wpisu 09.01.1947, 15.02.1967

7. Opracowanie karty (autor, data i podpis)

Joanna Łysak
17.04.2019

GEZ
N/70

KARTA ADRESOWA ZABYTKU NIERUCHOMEGO

3. Miejscowość

CHĘCINY

1. Nazwa

Budynek gospodarczy w zespole klasztornym oo. Franciszkanów

2. Czas powstania

1 poł. XVII w., przebud.

8. Fotografia z opisem wskazującym orientację albo mapa z zaznaczonym stanowiskiem archeologicznym



Widok od strony pld. –zach.



Widok od strony klasztoru/dziedzińca



Widok od strony dziedzińca

4. Adres

Chęciny, ul. Franciszkańska 10; działka nr 1824, Obr. 02 Chęciny

5. Przynależność administracyjna

Województwo świętokrzyskie

Powiat kielecki

Gmina Chęciny

6. Formy ochrony

Rejestr zabytków A.232/6, daty wpisu: 24.02.1932, 15.02.1967

Układ urbanistyczno-krajobrazowy A.228, data wpisu 09.01.1947, 15.02.1967

7. Opracowanie karty (autor, data i podpis)

Joanna Łysak
17.04.2019

GEZ
N/71

KARTA ADRESOWA ZABYTKU NIERUCHOMEGO

3. Miejscowość

CHĘCINY

1. Nazwa

Ogrodzenie w zespole klasztornym oo. Franciszkanów

2. Czas powstania

XVII w., przeb. 1 poł. XIX w., rozb. XX w.

8. Fotografia z opisem wskazującym orientację albo mapa z zaznaczonym stanowiskiem archeologicznym



Widok od strony ul. Franciszkańskiej



Widok od strony płd.



Widok od strony parkingu

4. Adres

Chęciny, ul. Franciszkańska 10; działka nr 1824, Obr. 02 Chęciny

5. Przynależność administracyjna

Województwo świętokrzyskie

Powiat kielecki

Gmina Chęciny

6. Formy ochrony

Wpis do gminnej ewidencji zabytków

Układ urbanistyczno-krajobrazowy A.228, data wpisu 09.01.1947, 15.02.1967

7. Opracowanie karty (autor, data i podpis)

Joanna Łysak
17.04.2019

**GEZ
N/72**

KARTA ADRESOWA ZABYTKU NIERUCHOMEGO

3. Miejscowość

CHĘCINY

1. Nazwa

Zespół klasztorny ss. Klarysek (ob. Ss. Bernardynek)

2. Czas powstania

XV w., XVII w., XIX w.

8. Fotografia z opisem wskazującym orientację albo mapa z zaznaczonym stanowiskiem archeologicznym



Widok od strony ul. Małogoskiej

4. Adres

Chęciny, ul. Małogoska 9-11; działka nr 1978, 2906,
Obr. 02 Chęciny

5. Przynależność administracyjna

Województwo świętokrzyskie

Powiat kielecki

Gmina Chęciny

6. Formy ochrony

Rejestr zabytków A.233/1-3, daty wpisu 23.03.1935,
05.11.1947, 15.06.1967

Układ urbanistyczno-krajobrazowy A.228, data wpisu
09.01.1947, 15.02.1967

7. Opracowanie karty (autor, data i podpis)

Joanna Łysak
17.04.2019

**GEZ
N/73**

KARTA ADRESOWA ZABYTKU NIERUCHOMEGO

3. Miejscowość

CHĘCINY

1. Nazwa

Kościół klasztorny p.w.św. Marii Magdaleny w zespole klasztornym ss. Klarysek
(ob. ss. Bernardynek)

2. Czas powstania

XV w., gruntownie przebud. i rozbud. 1643 i po 1673, przeb. XIX w.

8. Fotografia z opisem wskazującym orientację albo mapa z zaznaczonym stanowiskiem archeologicznym



Widok od strony Zach.

4. Adres

Chęciny, ul. Małogoska 9-11; działka nr 2906, Obr. 02
Chęciny

5. Przynależność administracyjna

Województwo świętokrzyskie

Powiat kielecki

Gmina Chęciny

6. Formy ochrony

Rejestr zabytków A.233/1, daty wpisu 23.03.1935,
05.11.1947, 15.06.1967

Układ urbanistyczno-krajobrazowy A.228, data wpisu
09.01.1947, 15.02.1967

7. Opracowanie karty (autor, data i podpis)

Joanna Łysak
17.04.2019

**GEZ
N/74**

KARTA ADRESOWA ZABYTKU NIERUCHOMEGO

3. Miejscowość

CHĘCINY

1. Nazwa

Klasztor ss. Klarysek (obecnie ss. Bernardynek) w zespole klasztornym ss. Klarysek (ob. ss. Bernardynek)

2. Czas powstania

Mur., k. XVII w., zniszczony pożarami 1700 i 1731, odbud. i przebud. 1 poł. XIX w., opuszczony i zrujnowany po 1864 r., grunt. I remont. I. 30 XX w.

8. Fotografia z opisem wskazującym orientację albo mapa z zaznaczonym stanowiskiem archeologicznym



Elewacja od ul. Małogoskiej

4. Adres

Chęciny, ul. Małogoska 9-11; działka nr 1978, Obr. 02 Chęciny

5. Przynależność administracyjna

Województwo świętokrzyskie

Powiat kielecki

Gmina Chęciny

6. Formy ochrony

Rejestr zabytków A.233/2, daty wpisu 05.11.1947, 15.06.1967

Układ urbanistyczno-krajobrazowy A.228, data wpisu 09.01.1947, 15.02.1967

7. Opracowanie karty (autor, data i podpis)

Joanna Łysak
17.04.2019

**GEZ
N/75**

KARTA ADRESOWA ZABYTKU NIERUCHOMEGO

3. Miejscowość

CHĘCINY

1. Nazwa

Teren klasztorny w granicach ogrodzenia w zespole klasztornym ss. Klarysek
(ob. ss. Bernardynek)

2. Czas powstania

8. Fotografia z opisem wskazującym orientację albo mapa z zaznaczonym stanowiskiem archeologicznym



Widok na teren klasztorny od strony bramy wjazdowej/ul. Małogoska

4. Adres

Chęciny, ul. Małogoska 9-11; działka nr 1978, 2906,
Obr. 02 Chęciny

5. Przynależność administracyjna

Województwo świętokrzyskie

Powiat kielecki

Gmina Chęciny

6. Formy ochrony

Rejestr zabytków A.233/3, daty wpisu 23.03.1935,
05.11.1947

Układ urbanistyczno-krajobrazowy A.228, data wpisu
09.01.1947, 15.02.1967

7. Opracowanie karty (autor, data i podpis)

Joanna Łysak
17.04.2019

GEZ
N/76

KARTA ADRESOWA ZABYTKU NIERUCHOMEGO

3. Miejscowość

CHĘCINY

1. Nazwa

Ogrodzenie z bramą w zespole klasztornym ss. Klarysek (ob. ss. Bernardynek)

2. Czas powstania

Mur., XVII-XIX w., remont. XX w.

8. Fotografia z opisem wskazującym orientację albo mapa z zaznaczonym stanowiskiem archeologicznym

4. Adres

Chęciny, ul. Małogoska 9-11; działka nr 1978, 2906, Obr. 02 Chęciny



Widok od strony „Ścieżki Mnicha”



Widok od strony ul. Małogoskiej

5. Przynależność administracyjna

Województwo świętokrzyskie

Powiat kielecki

Gmina Chęciny

6. Formy ochrony

Wpis do gminnej ewidencji zabytków

Układ urbanistyczno-krajobrazowy A.228, data wpisu
09.01.1947, 15.02.1967

7. Opracowanie karty (autor, data i podpis)

Joanna Łysak
17.04.2019

**GEZ
N/77**

KARTA ADRESOWA ZABYTKU NIERUCHOMEGO

3. Miejscowość

CHĘCINY


1. Nazwa

Cmentarz komunalny (ob. Parafialny) w Chęcinach

2. Czas powstania

1842

8. Fotografia z opisem wskazującym orientację albo mapa z zaznaczonym stanowiskiem archeologicznym



Widok od ul. Cmentarnej , brama wjazdowa

4. Adres

Chęciny, ul. Cmentarna; działka nr 1930, Obr. 02
Chęciny

5. Przynależność administracyjna

Województwo świętokrzyskie

Powiat kielecki

Gmina Chęciny

6. Formy ochrony

Rejestr zabytków A.235, daty wpisu 21.06.1993

Układ urbanistyczno-krajobrazowy A.228, data wpisu
09.01.1947, 15.02.1967

7. Opracowanie karty (autor, data i podpis)

Joanna Łysak
17.04.2019

**GEZ
N/78**

KARTA ADRESOWA ZABYTKU NIERUCHOMEGO

3. Miejscowość

CHĘCINY

1. Nazwa

Cmentarz żydowski w Chęcinach

2. Czas powstania

Przed 1660

8. Fotografia z opisem wskazującym orientację albo mapa z zaznaczonym stanowiskiem archeologicznym



Widok od strony wschodniej

4. Adres

Chęciny, ul. Radkowska; działka nr 2193/3, Obr. 02
Chęciny

5. Przynależność administracyjna

Województwo świętokrzyskie

Powiat kielecki

Gmina Chęciny

6. Formy ochrony

Rejestr zabytków A.236, daty wpisu 02.03.1991
Strefa ścisłej ochrony konserwatorskiej – teren
cmentarza, strefa ochrony konserwatorskiej w obrębie
50 m od granic cmentarza, strefa ochrony ekspozycji i
krajobrazu w powiązaniu z Górą Zamkową

Układ urbanistyczno-krajobrazowy A.228, data wpisu
09.01.1947, 15.02.1967

7. Opracowanie karty (autor, data i podpis)

Joanna Łysak
17.04.2019

GEZ
N/79

KARTA ADRESOWA ZABYTKU NIERUCHOMEGO

3. Miejscowość

CHĘCINY

1. Nazwa

Ruiny zamku w Chęcinach

2. Czas powstania

Mur., k. XIII-pocz. XIV w., przebud. ok. poł. XIV w., zniszczony pożarem 1465, następnie odbud. i rozbud., remont. Z dobud. wież ok. 1576, zniszczony pożarem 1607, odbud. i dobud. bramy wsch. z mostem oraz budynku mieszk. Od pn. ok. 1610, zniszczony 1657 i 1707, cz. Rozebrany 1795, Rest. 1946-1948

8. Fotografia z opisem wskazującym orientację albo mapa z zaznaczonym stanowiskiem archeologicznym



Widok z kwadratowej wieży zachodniej

4. Adres

Chęciny, działka nr 2193/4, 2193/1, 2326, Obr. 02 Chęciny

5. Przynależność administracyjna

Województwo świętokrzyskie

Powiat kielecki

Gmina Chęciny

6. Formy ochrony

Rejestr zabytków A.234, daty wpisu: 09.03.1932, 15.02.1967

Rejestr zabytków archeologicznych d. woj. kieleckiego: 13/264 Dział Aa, nr **C.31**

Układ urbanistyczno-krajobrazowy A.228, data wpisu 09.01.1947, 15.02.1967

7. Opracowanie karty (autor, data i podpis)

Joanna Łysak
17.04.2019

**GEZ
N/80**

KARTA ADRESOWA ZABYTKU NIERUCHOMEGO

3. Miejscowość

CHĘCINY

1. Nazwa

Ratusz, ob. Urząd Gminy i Miasta w Chęcinach

2. Czas powstania

Mur., 1837, grunt.przebud. 1856, rozbud.ok. 1980

8. Fotografia z opisem wskazującym orientację albo mapa z zaznaczonym stanowiskiem archeologicznym



Widok od strony Pl. 2 Czerwca



Widok od strony pld., wzgórza zamkowego

4. Adres

Chęciny, Pl. 2 Czerwca 4; działka nr 2144, Obr. 02 Chęciny

5. Przynależność administracyjna

Województwo świętokrzyskie

Powiat kielecki

Gmina Chęciny

6. Formy ochrony

Rejestr zabytków A.239, 04.10.1990

Układ urbanistyczno-krajobrazowy A.228, data wpisu 09.01.1947, 15.02.1967

7. Opracowanie karty (autor, data i podpis)

Joanna Łysak
17.04.2019

**GEZ
N/81**

KARTA ADRESOWA ZABYTKU NIERUCHOMEGO

3. Miejscowość

CHĘCINY

1. Nazwa

Dawny zajazd „Pod Srebrną Górą”

2. Czas powstania

Budynek frontowy Pl. 2 Czerwca 27-mur., 1819-1821, oficyna płn. Pl. 2 Czerwca 28-mur., XIX w., oficyna pld.ul. Jędrzejowska 2-pocz. XIX w.

8. Fotografia z opisem wskazującym orientację albo mapa z zaznaczonym stanowiskiem archeologicznym



Widok od strony Pl. 2 czerwca/ul. Jędrzejowskiej



Widok od strony ul. Jędrzejowskiej/Fodygi

4. Adres

Chęciny, Pl. 2 Czerwca 27-28(w SIP MiG Chęciny nr 32) oraz ul. Jędrzejowska 2; w gr. działek 2117, 2827, ob. 2117/2, 2117/3, 2117/4, 2117/5, 2827, Obr. 02 Chęciny

5. Przynależność administracyjna

Województwo świętokrzyskie

Powiat kielecki

Gmina Chęciny

6. Formy ochrony

Rejestr zabytków A.250, 02.01.1991

Układ urbanistyczno-krajobrazowy A.228, data wpisu 09.01.1947, 15.02.1967

7. Opracowanie karty (autor, data i podpis)

Joanna Łysak
17.04.2019

**GEZ
N/82**

KARTA ADRESOWA ZABYTKU NIERUCHOMEGO

3. Miejscowość

CHĘCINY

1. Nazwa

Zespół domu „Niemczówka”, ob. Centrum Informacji Turystycznej i Historycznej
Gminy Chęciny

2. Czas powstania

Mur., 1570, rozbud. o izbę wielką 1634, rozbud. XIX i XX w.

8. Fotografia z opisem wskazującym orientację albo mapa z zaznaczonym stanowiskiem archeologicznym



Widok od strony ul. Małogoskiej

4. Adres

Chęciny, ul. Małogoska 7; działka nr 1981, Obr. 02
Chęciny

5. Przynależność administracyjna

Województwo świętokrzyskie

Powiat kielecki

Gmina Chęciny

6. Formy ochrony

Rejestr zabytków A.256/1-2, 25.05.1946, 15.02.1967

Układ urbanistyczno-krajobrazowy A.228, data wpisu
09.01.1947, 15.02.1967

7. Opracowanie karty (autor, data i podpis)

Joanna Łysak
17.04.2019

**GEZ
N/83**

KARTA ADRESOWA ZABYTKU NIERUCHOMEGO

3. Miejscowość

CHĘCINY

1. Nazwa

Dom, tzw. „Niemczówka”, ob. Centrum Informacji Turystycznej i Historycznej Gminy Chęciny

2. Czas powstania

Mur., 1570, rozbud. o izbę wielką 1634, rozbud. XIX i XX w.

8. Fotografia z opisem wskazującym orientację albo mapa z zaznaczonym stanowiskiem archeologicznym



Elewacja północna od ul. Małogoskiej, wejście do budynku

4. Adres

Chęciny, ul. Małogoska 7; działka nr 1981, Obr. 02 Chęciny

5. Przynależność administracyjna

Województwo świętokrzyskie

Powiat kielecki

Gmina Chęciny

6. Formy ochrony

Rejestr zabytków A.256/1, 25.05.1946, 15.02.1967

Układ urbanistyczno-krajobrazowy A.228, data wpisu 09.01.1947, 15.02.1967

7. Opracowanie karty (autor, data i podpis)

Joanna Łysak
17.04.2019

GEZ
N/84

KARTA ADRESOWA ZABYTKU NIERUCHOMEGO

3. Miejscowość

CHĘCINY

1. Nazwa

Otoczenie – podwórze w zespole domu „Niemczówka”

2. Czas powstania

1570, rozbud. XIX i XX w.

8. Fotografia z opisem wskazującym orientację albo mapa z zaznaczonym stanowiskiem archeologicznym



Widok od strony podwórza



4. Adres

Chęciny, ul. Małogoska 7; działka nr 1981, Obr. 02 Chęciny

5. Przynależność administracyjna

Województwo świętokrzyskie

Powiat kielecki

Gmina Chęciny

6. Formy ochrony

Rejestr zabytków A.256/2, 25.05.1946

Układ urbanistyczno-krajobrazowy A.228, data wpisu 09.01.1947, 15.02.1967

7. Opracowanie karty (autor, data i podpis)

Joanna Łysak
17.04.2019

GEZ
N/85

KARTA ADRESOWA ZABYTKU NIERUCHOMEGO

3. Miejscowość

CHĘCINY

1. Nazwa

Budynek dawnych jatek, ob. pizzeria

2. Czas powstania

Mur., ok. 1860, przebud.

8. Fotografia z opisem wskazującym orientację albo mapa z zaznaczonym stanowiskiem archeologicznym



Widok od strony ul. Strażackiej

4. Adres

Chęciny, ul. Strażacka 1b; w granicach działki nr 1855, ob. po podziale: 1855/2, 1855/3, 1855/4, 1855/5, Obr. 02 Chęciny

5. Przynależność administracyjna

Województwo świętokrzyskie

Powiat kielecki

Gmina Chęciny

6. Formy ochrony

Rejestr zabytków A.261, 28.02.1991

Układ urbanistyczno-krajobrazowy A.228, data wpisu 09.01.1947, 15.02.1967

7. Opracowanie karty (autor, data i podpis)

Joanna Łysak
17.04.2019

GEZ
N/86

KARTA ADRESOWA ZABYTKU NIERUCHOMEGO

3. Miejscowość

CHĘCINY

1. Nazwa

Dawny spichlerz (ob. Budynek mieszkalno-gospodarczy)

2. Czas powstania

Mur., pocz. XIX w.

8. Fotografia z opisem wskazującym orientację albo mapa z zaznaczonym stanowiskiem archeologicznym



Elewacja od Pl. S. Żeromskiego

4. Adres

Chęciny, ul. Żeromskiego 8; w gr. działki 1825/2, Obr. 02 Chęciny

5. Przynależność administracyjna

Województwo świętokrzyskie

Powiat kielecki

Gmina Chęciny

6. Formy ochrony

Rejestr zabytków A.263, 07.11.1990

Układ urbanistyczno-krajobrazowy A.228, data wpisu 09.01.1947, 15.02.1967

7. Opracowanie karty (autor, data i podpis)

Joanna Łysak
17.04.2019

GEZ
N/87

KARTA ADRESOWA ZABYTKU NIERUCHOMEGO

3. Miejscowość

CHĘCINY

1. Nazwa

Dawny dom zajezdny (ob. Budynek mieszkalno-usługowy)

2. Czas powstania

Mur., 1826, przeb.w 4 ćw. XIX i XX w.

8. Fotografia z opisem wskazującym orientację albo mapa z zaznaczonym stanowiskiem archeologicznym



Elewacja od Pl. S. Żeromskiego

4. Adres

Chęciny, ul. Żeromskiego 9; w gr. działki 1851, Obr. 02
Chęciny

5. Przynależność administracyjna

Województwo świętokrzyskie

Powiat kielecki

Gmina Chęciny

6. Formy ochrony

Rejestr zabytków A.264 07.11.1990

Układ urbanistyczno-krajobrazowy A.228, data wpisu
09.01.1947, 15.02.1967

7. Opracowanie karty (autor, data i podpis)

Joanna Łysak
17.04.2019

GEZ
N/88

KARTA ADRESOWA ZABYTKU NIERUCHOMEGO

3. Miejscowość

CHĘCINY

1. Nazwa

Magazyn narzędzi ogniowych

2. Czas powstania

Mur., 1926, arch. Leon Kuszewski

8. Fotografia z opisem wskazującym orientację albo mapa z zaznaczonym stanowiskiem archeologicznym



Widok od ul. Małogoskiej

4. Adres

Chęciny, ul. Małogoska/Strażacka; działka nr 1855/4,
Obr. 02 Chęciny

5. Przynależność administracyjna

Województwo świętokrzyskie

Powiat kielecki

Gmina Chęciny

6. Formy ochrony

Wpis do gminnej ewidencji zabytków

Układ urbanistyczno-krajobrazowy A.228, data wpisu
09.01.1947, 15.02.1967

7. Opracowanie karty (autor, data i podpis)

Joanna Łysak
17.04.2019

GEZ
N/89

KARTA ADRESOWA ZABYTKU NIERUCHOMEGO

3. Miejscowość

CHĘCINY

1. Nazwa

Mykwa, późn. młyn elektryczny

2. Czas powstania

Mur., 1835, przeb. Ok. 1946

8. Fotografia z opisem wskazującym orientację albo mapa z zaznaczonym stanowiskiem archeologicznym



Widok od strony ul. Długiej/Szkolnej

4. Adres

Chęciny, ul. Szkolna (przy skrzyżowaniu z ul. Długą);
działka nr 2107/2, Obr. 02 Chęciny

5. Przynależność administracyjna

Województwo świętokrzyskie

Powiat kielecki

Gmina Chęciny

6. Formy ochrony

Wpis do gminnej ewidencji zabytków

Układ urbanistyczno-krajobrazowy A.228, data wpisu
09.01.1947, 15.02.1967

7. Opracowanie karty (autor, data i podpis)

Joanna Łysak
17.04.2019

**GEZ
N/90**

KARTA ADRESOWA ZABYTKU NIERUCHOMEGO

3. Miejscowość

CHĘCINY

1. Nazwa

Kamienica

2. Czas powstania

Mur., po 1825, bud. Kazimierz Wąsowicz

8. Fotografia z opisem wskazującym orientację albo mapa z zaznaczonym stanowiskiem archeologicznym



Widok od Pl. 2 Czerwca/ul. Jędrzejowskiej

4. Adres

Chęciny, Pl. 2 Czerwca 1; w gr. działki nr 2141, ob. 2141/1 i 2141/2, Obr. 02 Chęciny – kamienica na działce 2141/2, w wypisie z rejestru gruntów figurująca pod nr Pl. 2 Czerwca 2

5. Przynależność administracyjna

Województwo świętokrzyskie

Powiat kielecki

Gmina Chęciny

6. Formy ochrony

Rejestr zabytków A.237, 04.10.1990

Układ urbanistyczno-krajobrazowy A.228, data wpisu 09.01.1947, 15.02.1967

7. Opracowanie karty (autor, data i podpis)

Joanna Łysak
17.04.2019

**GEZ
N/91**

KARTA ADRESOWA ZABYTKU NIERUCHOMEGO

3. Miejscowość

CHĘCINY

1. Nazwa

Kamienica

2. Czas powstania

Mur., po 1866, przeb. I. 70 XX w.

8. Fotografia z opisem wskazującym orientację albo mapa z zaznaczonym stanowiskiem archeologicznym

4. Adres

Chęciny, Pl. 2 Czerwca 2; w gr. działki nr 2141, ob. 2141/1 i 2141/2, Obr. 02 Chęciny – kamienica na działce 2141/1, w wypisie z rejestru gruntów figurująca pod nr Pl. 2 Czerwca 1



Widok od Pl. 2 Czerwca

5. Przynależność administracyjna

Województwo świętokrzyskie

Powiat kielecki

Gmina Chęciny

6. Formy ochrony

Rejestr zabytków A.238, 04.10.1990

Układ urbanistyczno-krajobrazowy A.228, data wpisu 09.01.1947, 15.02.1967

7. Opracowanie karty (autor, data i podpis)

Joanna Łysak
17.04.2019

GEZ
N/92

KARTA ADRESOWA ZABYTKU NIERUCHOMEGO

3. Miejscowość

CHĘCINY

1. Nazwa

Kamienica

2. Czas powstania

Mur., pocz. XIX w., na reliktach XVII w., zniszczony pożarem 1905, odbud. przed 1924

8. Fotografia z opisem wskazującym orientację albo mapa z zaznaczonym stanowiskiem archeologicznym



Widok od Pl. 2 Czerwca/ul. Radkowskiej

4. Adres

Chęciny, Pl. 2 Czerwca 5(obecnie 5-5a); działka nr 2150/1, 2150/2, Obr. 02 Chęciny

5. Przynależność administracyjna

Województwo świętokrzyskie

Powiat kielecki

Gmina Chęciny

6. Formy ochrony

Rejestr zabytków A.240, 15.05.1975

Układ urbanistyczno-krajobrazowy A.228, data wpisu 09.01.1947, 15.02.1967

7. Opracowanie karty (autor, data i podpis)

Joanna Łysak
17.04.2019

GEZ
N/93

KARTA ADRESOWA ZABYTKU NIERUCHOMEGO

3. Miejscowość

CHĘCINY

1. Nazwa

Kamienica

2. Czas powstania

Mur., XVII w., grunt. przebud.XIX/XX w.

8. Fotografia z opisem wskazującym orientację albo mapa z zaznaczonym stanowiskiem archeologicznym



Widok od strony Zach./Pl. 2 Czerwca

4. Adres

Chęciny, Pl. 2 Czerwca 6; działka nr 2149, Obr. 02 Chęciny

5. Przynależność administracyjna

Województwo świętokrzyskie

Powiat kielecki

Gmina Chęciny

6. Formy ochrony

Rejestr zabytków A.241 10.07.1990

Układ urbanistyczno-krajobrazowy A.228, data wpisu 09.01.1947, 15.02.1967

7. Opracowanie karty (autor, data i podpis)

Joanna Łysak
17.04.2019

GEZ
N/94

KARTA ADRESOWA ZABYTKU NIERUCHOMEGO

3. Miejscowość

CHĘCINY

1. Nazwa

Kamienica

2. Czas powstania

Mur., 1805-1820 (na piwnicach z XVII w.), zniszczony pożarem w 1905 r., odbudowany i nadbudowany po 1960

8. Fotografia z opisem wskazującym orientację albo mapa z zaznaczonym stanowiskiem archeologicznym



Elewacja Zach., od strony Pl. 2 Czerwca

4. Adres

Chęciny, Pl. 2 Czerwca 8; w gr. działki nr 2147/1, 2147/3, 2147/4, Obr. 02 Chęciny

5. Przynależność administracyjna

Województwo świętokrzyskie

Powiat kielecki

Gmina Chęciny

6. Formy ochrony

Wpis do gminnej ewidencji zabytków

Układ urbanistyczno-krajobrazowy A.228, data wpisu 09.01.1947, 15.02.1967

7. Opracowanie karty (autor, data i podpis)

Joanna Łysak
17.04.2019

**GEZ
N/95**

KARTA ADRESOWA ZABYTKU NIERUCHOMEGO

3. Miejscowość

CHĘCINY

1. Nazwa

Kamienica

2. Czas powstania

Mur., pocz. XIX w., na reliktach XVII, rozebranie podcienia 1862, nadbud. Piętra pocz. XX w., remont., oficyna 4 ćw. XIX w.

8. Fotografia z opisem wskazującym orientację albo mapa z zaznaczonym stanowiskiem archeologicznym



Elewacja Zach., od Pl. 2 Czerwca



Oficyna płn. Długa 2/ pld. Pl. 2 Czerwca 9

4. Adres

Chęciny, Pl. 2 Czerwca 9-10/ Długa 2; w gr. działek nr 2146/3, 2145, 2828/1, 2828/2, Obr. 02 Chęciny

5. Przynależność administracyjna

Województwo świętokrzyskie

Powiat kielecki

Gmina Chęciny

6. Formy ochrony

Rejestr zabytków A.243, daty wpisu: 09.08.1990

Układ urbanistyczno-krajobrazowy A.228, data wpisu 09.01.1947, 15.02.1967

7. Opracowanie karty (autor, data i podpis)

Joanna Łysak
17.04.2019

GEZ
N/96

KARTA ADRESOWA ZABYTKU NIERUCHOMEGO

3. Miejscowość

CHĘCINY

1. Nazwa

Kamienica

2. Czas powstania

Mur., XVII w., przeb. 1838-1848, nadbud. 1853, zniszczony pożarem 1905, odbud. 1916-23, przekoszt. Po 1945

8. Fotografia z opisem wskazującym orientację albo mapa z zaznaczonym stanowiskiem archeologicznym



Widok od strony pld.-wsch.

4. Adres

Chęciny, Pl. 2 Czerwca 12 (d. 9); działki nr 2076/1, 2726, Obr. 02 Chęciny

5. Przynależność administracyjna

Województwo świętokrzyskie

Powiat kielecki

Gmina Chęciny

6. Formy ochrony

Wpis do gminnej ewidencji zabytków

Układ urbanistyczno-krajobrazowy A.228, data wpisu 09.01.1947, 15.02.1967

7. Opracowanie karty (autor, data i podpis)

Joanna Łysak
17.05.2016

GEZ
N/97

KARTA ADRESOWA ZABYTKU NIERUCHOMEGO

3. Miejscowość

CHĘCINY

1. Nazwa

Kamienica

2. Czas powstania

Mur., XVI/XVII w., przebud. XIX w., nadbud. Po 1959

8. Fotografia z opisem wskazującym orientację albo mapa z zaznaczonym stanowiskiem archeologicznym



Elewacja płd. Od Pl. 2 Czerwca



Elewacja płd. Od Pl. 2 Czerwca

4. Adres

Chęciny. Pl. 2 Czerwca 15-17 (ob. Nr 15-19); w gr. działek nr 2070, 2071, 2961, 2909 (ob. 2909/1, 2909/2, 2909/3, 2909/4, 2909/5, 2909/6), Obr. 02 Chęciny

5. Przynależność administracyjna

Województwo świętokrzyskie

Powiat kielecki

Gmina Chęciny

6. Formy ochrony

Rejestr zabytków A.244, daty wpisu: 09.11.1990

Układ urbanistyczno-krajobrazowy A.228, data wpisu 09.01.1947, 15.02.1967

7. Opracowanie karty (autor, data i podpis)

Joanna Łysak
17.04.2019

GEZ
N/98

KARTA ADRESOWA ZABYTKU NIERUCHOMEGO

3. Miejscowość

CHĘCINY

1. Nazwa

Kamienica

2. Czas powstania

Mur., XVI w., robud. 1 poł. XVII w., przeb. XIX w.

8. Fotografia z opisem wskazującym orientację albo mapa z zaznaczonym stanowiskiem archeologicznym



Elewacja płd., od Pl. 2 Czerwca

4. Adres

Chęciny, Pl. 2 Czerwca 18; działka nr 2727/1, 2727/2, 2067/1, 2067/2, Obr. 02 Chęciny

5. Przynależność administracyjna

Województwo świętokrzyskie

Powiat kielecki

Gmina Chęciny

6. Formy ochrony

Rejestr zabytków A.245, daty wpisu: 09.08.1990

Układ urbanistyczno-krajobrazowy A.228, data wpisu 09.01.1947, 15.02.1967

7. Opracowanie karty (autor, data i podpis)

Joanna Łysak
17.04.2019

**GEZ
N/99**

KARTA ADRESOWA ZABYTKU NIERUCHOMEGO

3. Miejscowość

CHĘCINY

1. Nazwa

Kamienica

2. Czas powstania

Mur., XVI-XVII w., rozbud. ok. 1732, 1820, nadbud. 1866

8. Fotografia z opisem wskazującym orientację albo mapa z zaznaczonym stanowiskiem archeologicznym



Elewacja płd., od Pl. 2 Czerwca

4. Adres

Chęciny, Pl. 2 Czerwca 19 (ob. 23); w gr. działki nr 2065, 2063, Obr. 02 Chęciny

5. Przynależność administracyjna

Województwo świętokrzyskie

Powiat kielecki

Gmina Chęciny

6. Formy ochrony

Rejestr zabytków A.246, daty wpisu: 28.02.1991

Układ urbanistyczno-krajobrazowy A.228, data wpisu 09.01.1947, 15.02.1967

7. Opracowanie karty (autor, data i podpis)

Joanna Łysak
17.04.2019

**GEZ
N/100**

KARTA ADRESOWA ZABYTKU NIERUCHOMEGO

3. Miejscowość

CHĘCINY

1. Nazwa

Kamienica

2. Czas powstania

Mur., XVI w., rozbud. XVII w., przebud. XVIII w.

8. Fotografia z opisem wskazującym orientację albo mapa z zaznaczonym stanowiskiem archeologicznym



Elewacja pld.



Elewacja pld., od Pl. 2 Czerwca

4. Adres

Chęciny, Pl. 2 Czerwca 20; w gr. działki 2063, Obr. 02 Chęciny

5. Przynależność administracyjna

Województwo świętokrzyskie

Powiat kielecki

Gmina Chęciny

6. Formy ochrony

Rejestr zabytków A. 247, daty wpisu: 04.10.1990

Układ urbanistyczno-krajobrazowy A.228, data wpisu 09.01.1947, 15.02.1967

7. Opracowanie karty (autor, data i podpis)

Joanna Łysak
17.04.2019

**GEZ
N/101**

KARTA ADRESOWA ZABYTKU NIERUCHOMEGO

3. Miejscowość

CHĘCINY

1. Nazwa

Kamienica

2. Czas powstania

Mur., XVI w., rozbud. XVII w., zniszczony pożarem ok. 1655, odbud. i rozbud. 4 ćw. XIX w.

8. Fotografia z opisem wskazującym orientację albo mapa z zaznaczonym stanowiskiem archeologicznym



Elewacja pld.-zach./Pl.2 Czerwca-ul.Staszica

4. Adres

Chęciny, Pl. 2 Czerwca 21 (na elewacji i w SIP MiG Chęciny nr 20); w gr. działki nr 2061, Obr. 02 Chęciny

5. Przynależność administracyjna

Województwo świętokrzyskie

Powiat kielecki

Gmina Chęciny

6. Formy ochrony

Rejestr zabytków A.248, daty wpisu: 19.09.1990

Układ urbanistyczno-krajobrazowy A.228, data wpisu 09.01.1947, 15.02.1967

7. Opracowanie karty (autor, data i podpis)

Joanna Łysak
17.04.2019

GEZ
N/102

KARTA ADRESOWA ZABYTKU NIERUCHOMEGO

3. Miejscowość

CHĘCINY

1. Nazwa

Dom

2. Czas powstania

Mur., XVI-XVII w., k. XIX w., zniszczony pożarem 1932, część. Odbud. po 1932

8. Fotografia z opisem wskazującym orientację albo mapa z zaznaczonym stanowiskiem archeologicznym

4. Adres

Chęciny, Pl. 2 Czerwca 22 (na elewacji i w SIP MIG Chęciny nr 26-27)(narożny z ul.Małogoską, działka nr 2917/1 i 2917/2), Obr. 02 Chęciny



5. Przynależność administracyjna

Województwo świętokrzyskie

Powiat kielecki

Gmina Chęciny

6. Formy ochrony

Wpis do gminnej ewidencji zabytków

Układ urbanistyczno-krajobrazowy A.228, data wpisu 09.01.1947, 15.02.1967

7. Opracowanie karty (autor, data i podpis)

Joanna Łysak
17.04.2019

Elewacja pñ.-wsch./Pl. 2 Czerwca-ul. Małogoska

GEZ
N/103

KARTA ADRESOWA ZABYTKU NIERUCHOMEGO

3. Miejscowość

CHĘCINY

1. Nazwa

Dom

2. Czas powstania

Mur., XVI-XVII w., k. XIX w., zniszczony pożarem 1932, część. Odbud. po 1932

8. Fotografia z opisem wskazującym orientację albo mapa z zaznaczonym stanowiskiem archeologicznym



Elewacja wsch. od Pl. 2 Czerwca

4. Adres

Chęciny, Pl. 2 Czerwca 23 (w SIP MiG Chęciny nr 28);
działka nr 2115, Obr. 02 Chęciny

5. Przynależność administracyjna

Województwo świętokrzyskie

Powiat kielecki

Gmina Chęciny

6. Formy ochrony

Wpis do gminnej ewidencji zabytków

Układ urbanistyczno-krajobrazowy A.228, data wpisu
09.01.1947, 15.02.1967

7. Opracowanie karty (autor, data i podpis)

Joanna Łysak
17.04.2019

GEZ
N/104

KARTA ADRESOWA ZABYTKU NIERUCHOMEGO

3. Miejscowość

CHĘCINY

1. Nazwa

Kamienica, tzw. Kamienica Fotydyżńska

2. Czas powstania

Mur., XVI-XVII w., przebud. 3 ćw. XIX w., zniszczony pożarem 1932, cz.
Odbud. ok. 1935

8. Fotografia z opisem wskazującym orientację albo mapa z zaznaczonym stanowiskiem archeologicznym



Elewacja wsch. od Pl. 2 Czerwca

4. Adres

Chęciny, Pl. 2 Czerwca 24-26 (w SIP MiG Chęciny nr 29-31); w granicach działek nr 2116/1, 2116/2, 2020, 2033/1, 2033/2, Obr. 02 Chęciny

5. Przynależność administracyjna

Województwo świętokrzyskie

Powiat kielecki

Gmina Chęciny

6. Formy ochrony

Rejestr zabytków A.249, daty wpisu: 02.01.1991

Układ urbanistyczno-krajobrazowy A.228, data wpisu 09.01.1947, 15.02.1967

7. Opracowanie karty (autor, data i podpis)

Joanna Łysak
17.04.2019

**GEZ
N/105**

KARTA ADRESOWA ZABYTKU NIERUCHOMEGO

3. Miejscowość

CHĘCINY

1. Nazwa

Kamienica

2. Czas powstania

Mur., XVI/XVII w., rozbud. po 1946

8. Fotografia z opisem wskazującym orientację albo mapa z zaznaczonym stanowiskiem archeologicznym



Elewacja płd. od ul. Długiej

4. Adres

Chęciny, ul. Długa 3; w gr. działki 2085, Obr. 02
Chęciny

5. Przynależność administracyjna

Województwo świętokrzyskie

Powiat kielecki

Gmina Chęciny

6. Formy ochrony

Rejestr zabytków A.251, daty wpisu: 02.01.1991

Układ urbanistyczno-krajobrazowy A.228, data wpisu
09.01.1947, 15.02.1967

7. Opracowanie karty (autor, data i podpis)

Joanna Łysak
17.04.2019

**GEZ
N/106**

KARTA ADRESOWA ZABYTKU NIERUCHOMEGO

3. Miejscowość

CHĘCINY

1. Nazwa

Dom

2. Czas powstania

Mur., 1 ćw. XIX w. (na reliktach XVI/XVII w.)

8. Fotografia z opisem wskazującym orientację albo mapa z zaznaczonym stanowiskiem archeologicznym



Elewacja płn. Od ul. Długiej

4. Adres

Chęciny, ul. Długa 4; działki nr 2152/1, 2153/1, 2153/2, 2153/3, Obr. 02 Chęciny

5. Przynależność administracyjna

Województwo świętokrzyskie

Powiat kielecki

Gmina Chęciny

6. Formy ochrony

Wpis do gminnej ewidencji zabytków

Układ urbanistyczno-krajobrazowy A.228, data wpisu
09.01.1947, 15.02.1967

7. Opracowanie karty (autor, data i podpis)

Joanna Łysak
17.04.2019

**GEZ
N/107**

KARTA ADRESOWA ZABYTKU NIERUCHOMEGO

3. Miejscowość

CHĘCINY

1. Nazwa

Dom

2. Czas powstania

Mur., XVI/XVII w., przebud. XX w.

8. Fotografia z opisem wskazującym orientację albo mapa z zaznaczonym stanowiskiem archeologicznym



Elewacja pld.od ul. Długiej

4. Adres

Chęciny, ul. Długa 5; działka nr 2082/2, Obr. 02
Chęciny

5. Przynależność administracyjna

Województwo świętokrzyskie

Powiat kielecki

Gmina Chęciny

6. Formy ochrony

Wpis do gminnej ewidencji zabytków

Układ urbanistyczno-krajobrazowy A.228, data wpisu
09.01.1947, 15.02.1967

7. Opracowanie karty (autor, data i podpis)

Joanna Łysak
17.04.2019

**GEZ
N/108**

KARTA ADRESOWA ZABYTKU NIERUCHOMEGO

3. Miejscowość

CHĘCINY

1. Nazwa

Kamienica

2. Czas powstania

Mur., XVI w., przebud.

8. Fotografia z opisem wskazującym orientację albo mapa z zaznaczonym stanowiskiem archeologicznym



Elewacja płn.od ul. Długiej

4. Adres

Chęciny, ul. Długa 6; w granicach działki 2154, Obr. 02
Chęciny

5. Przynależność administracyjna

Województwo świętokrzyskie

Powiat kielecki

Gmina Chęciny

6. Formy ochrony

Rejestr zabytków A.252, daty wpisu: 29.08.1990

Układ urbanistyczno-krajobrazowy A.228, data wpisu
09.01.1947, 15.02.1967

7. Opracowanie karty (autor, data i podpis)

Joanna Łysak
17.04.2019

GEZ
N/109

KARTA ADRESOWA ZABYTKU NIERUCHOMEGO

3. Miejscowość

CHĘCINY

1. Nazwa

Dom

2. Czas powstania

Mur., pocz. XX w.

8. Fotografia z opisem wskazującym orientację albo mapa z zaznaczonym stanowiskiem archeologicznym



Elewacja płn.od ul. Długiej

4. Adres

Chęciny, ul. Długa 7; w gr. działki 2093, 2094, Obr. 02 Chęciny

5. Przynależność administracyjna

Województwo świętokrzyskie

Powiat kielecki

Gmina Chęciny

6. Formy ochrony

Wpis do gminnej ewidencji zabytków

Układ urbanistyczno-krajobrazowy A.228, data wpisu
09.01.1947, 15.02.1967

7. Opracowanie karty (autor, data i podpis)

Joanna Łysak
17.04.2019

GEZ
N/110

KARTA ADRESOWA ZABYTKU NIERUCHOMEGO

3. Miejscowość

CHĘCINY

1. Nazwa

Dom

2. Czas powstania

Mur., XVI-XVII w., przebudowany XX w.

8. Fotografia z opisem wskazującym orientację albo mapa z zaznaczonym stanowiskiem archeologicznym



Widok od ul. Długiej

4. Adres

Chęciny, ul. Długa 14; działka 2925, 2159/7, Obr. 02
Chęciny

5. Przynależność administracyjna

Województwo świętokrzyskie

Powiat kielecki

Gmina Chęciny

6. Formy ochrony

Wpis do gminnej ewidencji zabytków

Układ urbanistyczno-krajobrazowy A.228, data wpisu
09.01.1947, 15.02.1967

7. Opracowanie karty (autor, data i podpis)

Joanna Łysak
17.04.2019

**GEZ
N/111**

KARTA ADRESOWA ZABYTKU NIERUCHOMEGO

3. Miejscowość

CHĘCINY

1. Nazwa

Dom

2. Czas powstania

Mur., XVII, przebudowany XIX/XX w.

8. Fotografia z opisem wskazującym orientację albo mapa z zaznaczonym stanowiskiem archeologicznym



Elewacja od ul. Długiej

4. Adres

Chęciny, ul. Długa 16; działka nr 2160, Obr. 02 Chęciny

5. Przynależność administracyjna

Województwo świętokrzyskie

Powiat kielecki

Gmina Chęciny

6. Formy ochrony

Wpis do gminnej ewidencji zabytków

Układ urbanistyczno-krajobrazowy A.228, data wpisu
09.01.1947, 15.02.1967

7. Opracowanie karty (autor, data i podpis)

Joanna Łysak
17.04.2019

GEZ
N/112

KARTA ADRESOWA ZABYTKU NIERUCHOMEGO

3. Miejscowość

CHĘCINY

1. Nazwa

Dom

2. Czas powstania

Mur., 1 ćw. XX w.

8. Fotografia z opisem wskazującym orientację albo mapa z zaznaczonym stanowiskiem archeologicznym



Elewacja od ul. Długiej

4. Adres

Chęciny, ul. Długa 17; działka nr 2109/1, 2109/2, Obr. 02 Chęciny

5. Przynależność administracyjna

Województwo świętokrzyskie

Powiat kielecki

Gmina Chęciny

6. Formy ochrony

Wpis do gminnej ewidencji zabytków

Układ urbanistyczno-krajobrazowy A.228, data wpisu 09.01.1947, 15.02.1967

7. Opracowanie karty (autor, data i podpis)

Joanna Łysak
17.04.2019

**GEZ
N/113**

KARTA ADRESOWA ZABYTKU NIERUCHOMEGO

3. Miejscowość

CHĘCINY

1. Nazwa

Dom

2. Czas powstania

Drew., 1 ćw. XX w.

8. Fotografia z opisem wskazującym orientację albo mapa z zaznaczonym stanowiskiem archeologicznym



Widok od płd., ul. Długiej

4. Adres

Chęciny, ul. Długa 29; działka nr 2097/4, Obr. 02
Chęciny

5. Przynależność administracyjna

Województwo świętokrzyskie

Powiat kielecki

Gmina Chęciny

6. Formy ochrony

Wpis do gminnej ewidencji zabytków

Układ urbanistyczno-krajobrazowy A.228, data wpisu
09.01.1947, 15.02.1967

7. Opracowanie karty (autor, data i podpis)

Joanna Łysak
17.04.2019

**GEZ
N/114**

KARTA ADRESOWA ZABYTKU NIERUCHOMEGO

3. Miejscowość

CHĘCINY

1. Nazwa

Dom

2. Czas powstania

Mur., pocz. XIX w.

8. Fotografia z opisem wskazującym orientację albo mapa z zaznaczonym stanowiskiem archeologicznym



Elewacja płn., od ul. Jędrzejowskiej

4. Adres

Chęciny, ul. Jędrzejowska 1; działka nr 2140, Obr. 02
Chęciny

5. Przynależność administracyjna

Województwo świętokrzyskie

Powiat kielecki

Gmina Chęciny

6. Formy ochrony

Wpis do gminnej ewidencji zabytków

Układ urbanistyczno-krajobrazowy A.228, data wpisu
09.01.1947, 15.02.1967

7. Opracowanie karty (autor, data i podpis)

Joanna Łysak
17.04.2019

**GEZ
N/115**

KARTA ADRESOWA ZABYTKU NIERUCHOMEGO

3. Miejscowość

CHĘCINY

1. Nazwa

Budynek mieszkalny

2. Czas powstania

Mur., pocz. XIX w., przebud. 4 ćw. XIX w.

8. Fotografia z opisem wskazującym orientację albo mapa z zaznaczonym stanowiskiem archeologicznym



Elewacja płn., od ul. Jędrzejowskiej

4. Adres

Chęciny, ul. Jędrzejowska 3; w gr. działki 2139, Obr. 02 Chęciny

5. Przynależność administracyjna

Województwo świętokrzyskie

Powiat kielecki

Gmina Chęciny

6. Formy ochrony

Rejestr zabytków A.253, daty wpisu: 09.11.1990

Układ urbanistyczno-krajobrazowy A.228, data wpisu 09.01.1947, 15.02.1967

7. Opracowanie karty (autor, data i podpis)

Joanna Łysak
17.04.2019

GEZ
N/116

KARTA ADRESOWA ZABYTKU NIERUCHOMEGO

3. Miejscowość

CHĘCINY

1. Nazwa

Dom

2. Czas powstania

Mur., XVIII/XIX w., rozbud. XIX i XX w.

8. Fotografia z opisem wskazującym orientację albo mapa z zaznaczonym stanowiskiem archeologicznym



Widok od ul. Jędrzejowskiej

4. Adres

Chęciny, ul. Jędrzejowska 9; w gr. działki nr 2134, Obr. 02 Chęciny

5. Przynależność administracyjna

Województwo świętokrzyskie

Powiat kielecki

Gmina Chęciny

6. Formy ochrony

Wpis do gminnej ewidencji zabytków

Układ urbanistyczno-krajobrazowy A.228, data wpisu 09.01.1947, 15.02.1967

7. Opracowanie karty (autor, data i podpis)

Joanna Łysak
17.04.2019

GEZ
N/117

KARTA ADRESOWA ZABYTKU NIERUCHOMEGO

3. Miejscowość

CHĘCINY

1. Nazwa

Kamienica

2. Czas powstania

Mur., XV/XVII w., zniszczony pożarem ok. 1850 r., dobud. oficyn do części pd. K. XIX w.

8. Fotografia z opisem wskazującym orientację albo mapa z zaznaczonym stanowiskiem archeologicznym



Widok od ul. Łokietka

4. Adres

Chęciny, ul. Łokietka 2,4; w gr. działki 2082/1, 2653, 2081, Obr. 02 Chęciny

5. Przynależność administracyjna

Województwo świętokrzyskie

Powiat kielecki

Gmina Chęciny

6. Formy ochrony

Rejestr zabytków A.254, daty wpisu: 09.11.1990

Układ urbanistyczno-krajobrazowy A.228, data wpisu 09.01.1947, 15.02.1967

7. Opracowanie karty (autor, data i podpis)

Joanna Łysak
17.04.2019

**GEZ
N/118**

KARTA ADRESOWA ZABYTKU NIERUCHOMEGO

3. Miejscowość

CHĘCINY

1. Nazwa

Dom

2. Czas powstania

Mur., XIX w., zniszczony 1939-1945, odb. Ok. 1950

8. Fotografia z opisem wskazującym orientację albo mapa z zaznaczonym stanowiskiem archeologicznym



Elewacja od strony ul. Łokietka

4. Adres

Chęciny, ul. Łokietka 6; w gr. działki 3019/3, Obr. 02 Chęciny

5. Przynależność administracyjna

Województwo świętokrzyskie

Powiat kielecki

Gmina Chęciny

6. Formy ochrony

Wpis do gminnej ewidencji zabytków

Układ urbanistyczno-krajobrazowy A.228, data wpisu
09.01.1947, 15.02.1967

7. Opracowanie karty (autor, data i podpis)

Joanna Łysak
17.04.2019

**GEZ
N/119**

KARTA ADRESOWA ZABYTKU NIERUCHOMEGO

3. Miejscowość

CHĘCINY

1. Nazwa

Dom

2. Czas powstania

Mur., k. XIX w., na piwnicach z XVII w.

8. Fotografia z opisem wskazującym orientację albo mapa z zaznaczonym stanowiskiem archeologicznym



Widok od ul. Łokietka

4. Adres

Chęciny, ul. Łokietka 8; w gr. działki 2080/2, Obr. 02
Chęciny

5. Przynależność administracyjna

Województwo świętokrzyskie

Powiat kielecki

Gmina Chęciny

6. Formy ochrony

Wpis do gminnej ewidencji zabytków

Układ urbanistyczno-krajobrazowy A.228, data wpisu
09.01.1947, 15.02.1967

7. Opracowanie karty (autor, data i podpis)

Joanna Łysak
17.04.2019

**GEZ
N/120**

KARTA ADRESOWA ZABYTKU NIERUCHOMEGO

3. Miejscowość

CHĘCINY

1. Nazwa

Dom

2. Czas powstania

Mur., k. XIX w.

8. Fotografia z opisem wskazującym orientację albo mapa z zaznaczonym stanowiskiem archeologicznym



Widok od ul. Łokietka

4. Adres

Chęciny, ul. Łokietka 20; w gr. działki nr 2077, Obr. 02 Chęciny

5. Przynależność administracyjna

Województwo świętokrzyskie

Powiat kielecki

Gmina Chęciny

6. Formy ochrony

Wpis do gminnej ewidencji zabytków

Układ urbanistyczno-krajobrazowy A.228, data wpisu
09.01.1947, 15.02.1967

7. Opracowanie karty (autor, data i podpis)

Joanna Łysak
17.04.2019

GEZ
N/121

KARTA ADRESOWA ZABYTKU NIERUCHOMEGO

3. Miejscowość

CHĘCINY

1. Nazwa

Dom

2. Czas powstania

Mur., k. XIX w.

8. Fotografia z opisem wskazującym orientację albo mapa z zaznaczonym stanowiskiem archeologicznym



Widok od ul. Łokietka

4. Adres

Chęciny, ul. Łokietka 22; w gr. działki 2024, Obr. 02
Chęciny

5. Przynależność administracyjna

Województwo świętokrzyskie

Powiat kielecki

Gmina Chęciny

6. Formy ochrony

Wpis do gminnej ewidencji zabytków

Układ urbanistyczno-krajobrazowy A.228, data wpisu
09.01.1947, 15.02.1967

7. Opracowanie karty (autor, data i podpis)

Joanna Łysak
17.04.2019

GEZ
N/122

KARTA ADRESOWA ZABYTKU NIERUCHOMEGO

3. Miejscowość

CHĘCINY

1. Nazwa

Budynek mieszkalny, ob. karczma

2. Czas powstania

Mur., przed 1822 r., rozbud. pocz. XX w.

8. Fotografia z opisem wskazującym orientację albo mapa z zaznaczonym stanowiskiem archeologicznym



Widok od ul. Kieleckiej

4. Adres

Chęciny, ul. Łokietka 30 (ob. Nr 36); w gr. działki nr 2016, ob. 2016/1 i 2016/2, Obr. 02 Chęciny

5. Przynależność administracyjna

Województwo świętokrzyskie

Powiat kielecki

Gmina Chęciny

6. Formy ochrony

Rejestr zabytków A.255, daty wpisu: 07.11.1990

Układ urbanistyczno-krajobrazowy A.228, data wpisu 09.01.1947, 15.02.1967

7. Opracowanie karty (autor, data i podpis)

Joanna Łysak
17.04.2019

GEZ
N/123

KARTA ADRESOWA ZABYTKU NIERUCHOMEGO

3. Miejscowość

CHĘCINY

1. Nazwa

Dom, ob. budynek poczty

2. Czas powstania

Mur., pocz. XX w.

8. Fotografia z opisem wskazującym orientację albo mapa z zaznaczonym stanowiskiem archeologicznym



Elewacja od ul. Małogoskiej

4. Adres

Chęciny, ul. Małogoska 1; w gr. działki nr 2114, Obr. 02
Chęciny

5. Przynależność administracyjna

Województwo świętokrzyskie

Powiat kielecki

Gmina Chęciny

6. Formy ochrony

Wpis do gminnej ewidencji zabytków

Układ urbanistyczno-krajobrazowy A.228, data wpisu
09.01.1947, 15.02.1967

7. Opracowanie karty (autor, data i podpis)

Joanna Łysak
17.04.2019

GEZ
N/124

KARTA ADRESOWA ZABYTKU NIERUCHOMEGO

3. Miejscowość

CHĘCINY

1. Nazwa

Dom

2. Czas powstania

Mur., pocz. XX w.

8. Fotografia z opisem wskazującym orientację albo mapa z zaznaczonym stanowiskiem archeologicznym



Widok od ul. Małogoskiej/Pl. 2 Czerwca/ul. Staszica

4. Adres

Chęciny, ul. Małogoska 2; działka nr 3027, Obr. 02
Chęciny

5. Przynależność administracyjna

Województwo świętokrzyskie

Powiat kielecki

Gmina Chęciny

6. Formy ochrony

Wpis do gminnej ewidencji zabytków

Układ urbanistyczno-krajobrazowy A.228, data wpisu
09.01.1947, 15.02.1967

7. Opracowanie karty (autor, data i podpis)

Joanna Łysak
17.04.2019

**GEZ
N/125**

KARTA ADRESOWA ZABYTKU NIERUCHOMEGO

3. Miejscowość

CHĘCINY

1. Nazwa

2. Czas powstania

Dom

Mur., 1923

8. Fotografia z opisem wskazującym orientację albo mapa z zaznaczonym stanowiskiem archeologicznym

4. Adres

Chęciny, ul. Małogoska 13 lub 15/ul. Ogrodowa; w gr. działki nr 1973, Obr. 02 Chęciny



Elewacja od ul. Małogoskiej/ul. Ogrodowej

5. Przynależność administracyjna

Województwo świętokrzyskie

Powiat kielecki

Gmina Chęciny

6. Formy ochrony

Wpis do gminnej ewidencji zabytków

Układ urbanistyczno-krajobrazowy A.228, data wpisu 09.01.1947, 15.02.1967

7. Opracowanie karty (autor, data i podpis)

Joanna Łysak
17.04.2019

**GEZ
N/126**

KARTA ADRESOWA ZABYTKU NIERUCHOMEGO

3. Miejscowość

CHĘCINY

1. Nazwa

Budynek mieszkalny

2. Czas powstania

Mur., pocz. XIX w., przebud.: 4 ćw. XIX w., 2 ćw. XX w., z dobud. oficyny 1950

8. Fotografia z opisem wskazującym orientację albo mapa z zaznaczonym stanowiskiem archeologicznym



Widok od ul. Małogoskiej

4. Adres

Chęciny, ul. Małogoska 17-21; w gr. działki nr 1971, ob. 1971/2, 1971/3, 1971/4, Obr. 02 Chęciny

5. Przynależność administracyjna

Województwo świętokrzyskie

Powiat kielecki

Gmina Chęciny

6. Formy ochrony

Rejestr zabytków A.257, daty wpisu: 09.11.1990

Układ urbanistyczno-krajobrazowy A.228, data wpisu 09.01.1947, 15.02.1967

7. Opracowanie karty (autor, data i podpis)

Joanna Łysak
17.04.2019

GEZ
N/127

KARTA ADRESOWA ZABYTKU NIERUCHOMEGO

3. Miejscowość

CHĘCINY

1. Nazwa

Dom

2. Czas powstania

Mur.-drew. Ok. 1830, przebud.ok. 1915 1923 r.

8. Fotografia z opisem wskazującym orientację albo mapa z zaznaczonym stanowiskiem archeologicznym



Elewacja od ul. Małogoskiej/ ptn.

4. Adres

Chęciny, ul. Małogoska 23; działka nr 1970, Obr. 02
Chęciny

5. Przynależność administracyjna

Województwo świętokrzyskie

Powiat kielecki

Gmina Chęciny

6. Formy ochrony

Wpis do gminnej ewidencji zabytków

Układ urbanistyczno-krajobrazowy A.228, data wpisu
09.01.1947, 15.02.1967

7. Opracowanie karty (autor, data i podpis)

Joanna Łysak
17.04.2019

GEZ
N/128

KARTA ADRESOWA ZABYTKU NIERUCHOMEGO

3. Miejscowość

CHĘCINY

1. Nazwa

Dom

2. Czas powstania

Drew., k. XIX w.

8. Fotografia z opisem wskazującym orientację albo mapa z zaznaczonym stanowiskiem archeologicznym



Widok od ul. Małogoskiej

4. Adres

Chęciny, ul. Małogoska 32; w gr. działki nr 1782/4,
1782/5, Obr. 02 Chęciny

5. Przynależność administracyjna

Województwo świętokrzyskie

Powiat kielecki

Gmina Chęciny

6. Formy ochrony

Wpis do gminnej ewidencji zabytków

Układ urbanistyczno-krajobrazowy A.228, data wpisu
09.01.1947, 15.02.1967

7. Opracowanie karty (autor, data i podpis)

Joanna Łysak
17.04.2019

GEZ
N/129

KARTA ADRESOWA ZABYTKU NIERUCHOMEGO

3. Miejscowość

CHĘCINY

1. Nazwa

Dom

2. Czas powstania

Drew., k. XIX w.

8. Fotografia z opisem wskazującym orientację albo mapa z zaznaczonym stanowiskiem archeologicznym



Widok od ul. Małogoskiej

4. Adres

Chęciny, ul. Małogoska 34 (na elewacji nr 32); w gr. działki nr 2713/4, Obr. 02 Chęciny

5. Przynależność administracyjna

Województwo świętokrzyskie

Powiat kielecki

Gmina Chęciny

6. Formy ochrony

Wpis do gminnej ewidencji zabytków

Układ urbanistyczno-krajobrazowy A.228, data wpisu 09.01.1947, 15.02.1967

7. Opracowanie karty (autor, data i podpis)

Joanna Łysak
17.04.2019

GEZ
N/130

KARTA ADRESOWA ZABYTKU NIERUCHOMEGO

3. Miejscowość

CHĘCINY

1. Nazwa

Chałupa drewniana

2. Czas powstania

Drew. 1785 r.

8. Fotografia z opisem wskazującym orientację albo mapa z zaznaczonym stanowiskiem archeologicznym



Widok od ul. Małogoskiej

4. Adres

Chęciny, ul. Małogoska 50 (d. 48); w gr. działki nr 1776/2, Obr. 02 Chęciny

5. Przynależność administracyjna

Województwo świętokrzyskie

Powiat kielecki

Gmina Chęciny

6. Formy ochrony

Rejestr zabytków A.258, daty wpisu: 07.10.1990

Układ urbanistyczno-krajobrazowy A.228, data wpisu 09.01.1947, 15.02.1967

7. Opracowanie karty (autor, data i podpis)

Joanna Łysak
17.04.2019

**GEZ
N/131**

KARTA ADRESOWA ZABYTKU NIERUCHOMEGO

3. Miejscowość

CHĘCINY

1. Nazwa

Chalupa

2. Czas powstania

Drew., 4 ćw. XIX w.

8. Fotografia z opisem wskazującym orientację albo mapa z zaznaczonym stanowiskiem archeologicznym



Elewacja od ul. Małogoskiej

4. Adres

Chęciny, ul. Małogoska 58; w gr. działki nr 1759/2, Obr. 02 Chęciny

5. Przynależność administracyjna

Województwo świętokrzyskie

Powiat kielecki

Gmina Chęciny

6. Formy ochrony

Rejestr zabytków A.259, daty wpisu: 09.11.1990

Układ urbanistyczno-krajobrazowy A.228, data wpisu 09.01.1947, 15.02.1967

7. Opracowanie karty (autor, data i podpis)

Joanna Łysak
17.04.2019

GEZ
N/132

KARTA ADRESOWA ZABYTKU NIERUCHOMEGO

3. Miejscowość

CHĘCINY

1. Nazwa

Dom

2. Czas powstania

Drew., pocz. XIX w.

8. Fotografia z opisem wskazującym orientację albo mapa z zaznaczonym stanowiskiem archeologicznym



Elewacja od ul. Przedborskiej

4. Adres

Chęciny, ul. Przedborska 11; działka nr 1864, Obr. 02 Chęciny

5. Przynależność administracyjna

Województwo świętokrzyskie

Powiat kielecki

Gmina Chęciny

6. Formy ochrony

Wpis do gminnej ewidencji zabytków

Układ urbanistyczno-krajobrazowy A.228, data wpisu
09.01.1947, 15.02.1967

7. Opracowanie karty (autor, data i podpis)

Joanna Łysak
17.04.2019

**GEZ
N/133**

KARTA ADRESOWA ZABYTKU NIERUCHOMEGO

3. Miejscowość

CHĘCINY

1. Nazwa

Dom

2. Czas powstania

Mur., 1825 r., wg proj. Bud. Wilhelm Giersch (Giersz), rozbudowany o przejazd k. XIX w., odbudowany po zniszczeniach wojennych po 1945 r.

8. Fotografia z opisem wskazującym orientację albo mapa z zaznaczonym stanowiskiem archeologicznym



Elewacja Zach., od ul. Staszica

4. Adres

Chęciny, ul. Staszica 2; działka nr 2059, Obr. 02
Chęciny

5. Przynależność administracyjna

Województwo świętokrzyskie

Powiat kielecki

Gmina Chęciny

6. Formy ochrony

Wpis do gminnej ewidencji zabytków

Układ urbanistyczno-krajobrazowy A.228, data wpisu
09.01.1947, 15.02.1967

7. Opracowanie karty (autor, data i podpis)

Joanna Łysak
17.04.2019

GEZ
N/134

KARTA ADRESOWA ZABYTKU NIERUCHOMEGO

3. Miejscowość

CHĘCINY

1. Nazwa

Kamienica

2. Czas powstania

Mur., XVI/XVII w., przeb. XIX/XX w.

8. Fotografia z opisem wskazującym orientację albo mapa z zaznaczonym stanowiskiem archeologicznym



Elewacja wsch., od ul. Staszica

4. Adres

Chęciny, ul. Staszica 3 (ob. 1-3); w gr. działki nr 1881, ob. 1881/1 i 1881/2, Obr. 02 Chęciny

5. Przynależność administracyjna

Województwo świętokrzyskie

Powiat kielecki

Gmina Chęciny

6. Formy ochrony

Rejestr zabytków A.260, daty wpisu: 07.10.1990

Układ urbanistyczno-krajobrazowy A.228, data wpisu 09.01.1947, 15.02.1967

7. Opracowanie karty (autor, data i podpis)

Joanna Łysak
17.04.2019

GEZ
N/135

KARTA ADRESOWA ZABYTKU NIERUCHOMEGO

3. Miejscowość

CHĘCINY

1. Nazwa

Dom

2. Czas powstania

Przed 1848 r., przeb. 4 ćw. XIX w., XX w.

8. Fotografia z opisem wskazującym orientację albo mapa z zaznaczonym stanowiskiem archeologicznym



Elewacja od Zach., ul. Staszica

4. Adres

Chęciny, ul. Staszica 4; działka nr 2058, Obr. 02
Chęciny

5. Przynależność administracyjna

Województwo świętokrzyskie

Powiat kielecki

Gmina Chęciny

6. Formy ochrony

Wpis do gminnej ewidencji zabytków

Układ urbanistyczno-krajobrazowy A.228, data wpisu
09.01.1947, 15.02.1967

7. Opracowanie karty (autor, data i podpis)

Joanna Łysak
17.04.2019

GEZ
N/136

KARTA ADRESOWA ZABYTKU NIERUCHOMEGO

3. Miejscowość

CHĘCINY

1. Nazwa

Dom

2. Czas powstania

Mur., przed 1848 r., przeb. 4 ćw. XIX w., XX w.

8. Fotografia z opisem wskazującym orientację albo mapa z zaznaczonym stanowiskiem archeologicznym



Elewacja od ul. Staszica

4. Adres

Chęciny, ul. Staszica 6; działka nr 2057, Obr. 02
Chęciny, w wypisie z rejestru gruntów budynek figuruje
pod adresem ul. Staszica 5

5. Przynależność administracyjna

Województwo świętokrzyskie

Powiat kielecki

Gmina Chęciny

6. Formy ochrony

Wpis do gminnej ewidencji zabytków

Układ urbanistyczno-krajobrazowy A.228, data wpisu
09.01.1947, 15.02.1967

7. Opracowanie karty (autor, data i podpis)

Joanna Łysak
17.04.2019

**GEZ
N/137**

KARTA ADRESOWA ZABYTKU NIERUCHOMEGO

3. Miejscowość

CHĘCINY

1. Nazwa

2. Czas powstania

Dom

Mur., XVII w., przeb. Pocz. XX w.

8. Fotografia z opisem wskazującym orientację albo mapa z zaznaczonym stanowiskiem archeologicznym



Elewacja od ul. Staszica

4. Adres

Chęciny, ul. Staszica 7; w gr. działki nr 1879, 2786,
Obr. 02 Chęciny

5. Przynależność administracyjna

Województwo świętokrzyskie

Powiat kielecki

Gmina Chęciny

6. Formy ochrony

Wpis do gminnej ewidencji zabytków

Układ urbanistyczno-krajobrazowy A.228, data wpisu
09.01.1947, 15.02.1967

7. Opracowanie karty (autor, data i podpis)

Joanna Łysak
17.04.2019

**GEZ
N/138**

KARTA ADRESOWA ZABYTKU NIERUCHOMEGO

3. Miejscowość

CHĘCINY

1. Nazwa

Dom

2. Czas powstania

Mur., przed 1848, przeb. 4 ćw. XIX w.

8. Fotografia z opisem wskazującym orientację albo mapa z zaznaczonym stanowiskiem archeologicznym



Elewacja Zach., od ul. Staszica

4. Adres

Chęciny, ul. Staszica 8; w gr. działki nr 2056/1, 2056/2, Obr. 02 Chęciny

5. Przynależność administracyjna

Województwo świętokrzyskie

Powiat kielecki

Gmina Chęciny

6. Formy ochrony

Wpis do gminnej ewidencji zabytków

Układ urbanistyczno-krajobrazowy A.228, data wpisu
09.01.1947, 15.02.1967

7. Opracowanie karty (autor, data i podpis)

Joanna Łysak
17.04.2019

GEZ
N/139

KARTA ADRESOWA ZABYTKU NIERUCHOMEGO

3. Miejscowość

CHĘCINY

1. Nazwa

Dom

2. Czas powstania

Mur., przed 1848 r., przeb. 4 ćw. XIX w.

8. Fotografia z opisem wskazującym orientację albo mapa z zaznaczonym stanowiskiem archeologicznym



Staszica/ul. 14 Stycznia

Elewacja od ul.

4. Adres

Chęciny, ul. Staszica 10; działka nr 2053, Obr. 02 Chęciny

5. Przynależność administracyjna

Województwo świętokrzyskie

Powiat kielecki

Gmina Chęciny

6. Formy ochrony

Wpis do gminnej ewidencji zabytków

Układ urbanistyczno-krajobrazowy A.228, data wpisu
09.01.1947, 15.02.1967

7. Opracowanie karty (autor, data i podpis)

Joanna Łysak
17.04.2019

GEZ
N/140

KARTA ADRESOWA ZABYTKU NIERUCHOMEGO

3. Miejscowość

CHĘCINY

1. Nazwa

Dom

2. Czas powstania

Mur., XVII w., przeb. XIX i 3 ćw. XX w.

8. Fotografia z opisem wskazującym orientację albo mapa z zaznaczonym stanowiskiem archeologicznym



Widok od ul. Staszica

4. Adres

Chęciny, ul. Staszica 11; działka nr 1871/1, Obr. 02 Chęciny

5. Przynależność administracyjna

Województwo świętokrzyskie

Powiat kielecki

Gmina Chęciny

6. Formy ochrony

Wpis do gminnej ewidencji zabytków

Układ urbanistyczno-krajobrazowy A.228, data wpisu
09.01.1947, 15.02.1967

7. Opracowanie karty (autor, data i podpis)

Joanna Łysak
17.04.2019

GEZ
N/141

KARTA ADRESOWA ZABYTKU NIERUCHOMEGO

3. Miejscowość

CHĘCINY

1. Nazwa

Dom

2. Czas powstania

Mur., XVII w. przeb. Pocz. XX w.

8. Fotografia z opisem wskazującym orientację albo mapa z zaznaczonym stanowiskiem archeologicznym



Elewacja od ul. Staszica/ul. Przedborskiej

4. Adres

Chęciny, ul. Staszica 13; w gr. działki nr 2899, Obr. 02 Chęciny

5. Przynależność administracyjna

Województwo świętokrzyskie

Powiat kielecki

Gmina Chęciny

6. Formy ochrony

Wpis do gminnej ewidencji zabytków

Układ urbanistyczno-krajobrazowy A.228, data wpisu
09.01.1947, 15.02.1967

7. Opracowanie karty (autor, data i podpis)

Joanna Łysak
17.04.2019

GEZ
N/142

KARTA ADRESOWA ZABYTKU NIERUCHOMEGO

3. Miejscowość

CHĘCINY

1. Nazwa

Dom

2. Czas powstania

Mur., XVII/XVIII w., przeb. Pocz. XX w.

8. Fotografia z opisem wskazującym orientację albo mapa z zaznaczonym stanowiskiem archeologicznym



Elewacja od ul. Staszica

4. Adres

Chęciny, ul Staszica 15; w gr. działki nr 1853/9, Obr. 02 Chęciny

5. Przynależność administracyjna

Województwo świętokrzyskie

Powiat kielecki

Gmina Chęciny

6. Formy ochrony

Wpis do gminnej ewidencji zabytków

Układ urbanistyczno-krajobrazowy A.228, data wpisu
09.01.1947, 15.02.1967

7. Opracowanie karty (autor, data i podpis)

Joanna Łysak
17.04.2019

GEZ
N/143

KARTA ADRESOWA ZABYTKU NIERUCHOMEGO

3. Miejscowość

CHĘCINY

1. Nazwa

Dom

2. Czas powstania

Mur., k. XIX w., przeb. Pocz. XX w.

8. Fotografia z opisem wskazującym orientację albo mapa z zaznaczonym stanowiskiem archeologicznym



Elewacja od ul. 14 Stycznia

4. Adres

Chęciny, ul. 14 Stycznia 2; w gr. działki nr 2064, Obr. 02 Chęciny

5. Przynależność administracyjna

Województwo świętokrzyskie

Powiat kielecki

Gmina Chęciny

6. Formy ochrony

Wpis do gminnej ewidencji zabytków

Układ urbanistyczno-krajobrazowy A.228, data wpisu 09.01.1947, 15.02.1967

7. Opracowanie karty (autor, data i podpis)

Joanna Łysak
17.04.2019

**GEZ
N/144**

KARTA ADRESOWA ZABYTKU NIERUCHOMEGO

3. Miejscowość

CHĘCINY

1. Nazwa

Dom, d. kościół p.w.św. Mikołaja

2. Czas powstania

Mur., XVI w., rozbud. XIX w. i XX w.

8. Fotografia z opisem wskazującym orientację albo mapa z zaznaczonym stanowiskiem archeologicznym



Widok od ul. Szkolnej

4. Adres

Chęciny, ul. Szkolna 2; w gr. działki nr 2284, Obr. 02 Chęciny

5. Przynależność administracyjna

Województwo świętokrzyskie

Powiat kielecki

Gmina Chęciny

6. Formy ochrony

Rejestr zabytków A.262, daty wpisu: 07.11.1990

Układ urbanistyczno-krajobrazowy A.228, data wpisu 09.01.1947, 15.02.1967

7. Opracowanie karty (autor, data i podpis)

Joanna Łysak
17.04.2019

GEZ
N/145

KARTA ADRESOWA ZABYTKU NIERUCHOMEGO

3. Miejscowość

CHĘCINY

1. Nazwa

Dom

2. Czas powstania

Mur., XVIII w., przeb. XIX i XX w.

8. Fotografia z opisem wskazującym orientację albo mapa z zaznaczonym stanowiskiem archeologicznym



Elewacja płd., od ul. Kieleckiej

4. Adres

Chęciny, Pl. Żeromskiego 1-2; w gr. działki nr 1993/2, 1993/3, 2693/2, Obr. 02 Chęciny

5. Przynależność administracyjna

Województwo świętokrzyskie

Powiat kielecki

Gmina Chęciny

6. Formy ochrony

Wpis do gminnej ewidencji zabytków

Układ urbanistyczno-krajobrazowy A.228, data wpisu
09.01.1947, 15.02.1967

7. Opracowanie karty (autor, data i podpis)

Joanna Łysak
17.04.2019

GEZ
N/146

KARTA ADRESOWA ZABYTKU NIERUCHOMEGO

3. Miejscowość

CHĘCINY

1. Nazwa

Dom

2. Czas powstania

Mur., 3 ćw. XIX w., 2 poł. XX w.

8. Fotografia z opisem wskazującym orientację albo mapa z zaznaczonym stanowiskiem archeologicznym



Elewacja pld., od ul. Kieleckiej

4. Adres

Chęciny, Pl. Żeromskiego 4; działka nr 1991, Obr. 02 Chęciny

5. Przynależność administracyjna

Województwo świętokrzyskie

Powiat kielecki

Gmina Chęciny

6. Formy ochrony

Wpis do gminnej ewidencji zabytków

Układ urbanistyczno-krajobrazowy A.228, data wpisu
09.01.1947, 15.02.1967

7. Opracowanie karty (autor, data i podpis)

Joanna Łysak
17.04.2019

GEZ
N/147

KARTA ADRESOWA ZABYTKU NIERUCHOMEGO

3. Miejscowość

CHĘCINY

1. Nazwa

Dom wraz z oficyną

2. Czas powstania

Mur., ok. 1861 r., przeb. 4 ćw. XIX/XX w., 3 ćw. XX w.

8. Fotografia z opisem wskazującym orientację albo mapa z zaznaczonym stanowiskiem archeologicznym



Elewacja pld., od ul. Kieleckiej

4. Adres

Chęciny, Pl. Żeromskiego 5; w gr. działki nr 1990, Obr. 02 Chęciny

5. Przynależność administracyjna

Województwo świętokrzyskie

Powiat kielecki

Gmina Chęciny

6. Formy ochrony

Wpis do gminnej ewidencji zabytków

Układ urbanistyczno-krajobrazowy A.228, data wpisu 09.01.1947, 15.02.1967

7. Opracowanie karty (autor, data i podpis)

Joanna Łysak
17.04.2019

GEZ
N/148

KARTA ADRESOWA ZABYTKU NIERUCHOMEGO

3. Miejscowość

CHĘCINY

1. Nazwa

Dom

2. Czas powstania

Mur., pocz. XIX w., przeb. K. XIX i XX w.

8. Fotografia z opisem wskazującym orientację albo mapa z zaznaczonym stanowiskiem archeologicznym



Elewacja pld., od ul. Kieleckiej

4. Adres

Chęciny, Pl. Żeromskiego 6; w gr. działki nr 1989, 2895, Obr. 02 Chęciny

5. Przynależność administracyjna

Województwo świętokrzyskie

Powiat kielecki

Gmina Chęciny

6. Formy ochrony

Wpis do gminnej ewidencji zabytków

Układ urbanistyczno-krajobrazowy A.228, data wpisu
09.01.1947, 15.02.1967

7. Opracowanie karty (autor, data i podpis)

Joanna Łysak
17.04.2019

**GEZ
N/149**

KARTA ADRESOWA ZABYTKU NIERUCHOMEGO

3. Miejscowość

CHĘCINY

1. Nazwa

Dom

2. Czas powstania

Mur., XVII w., przeb. Pocz. XX w.

8. Fotografia z opisem wskazującym orientację albo mapa z zaznaczonym stanowiskiem archeologicznym



Elewacja płn., od ul. Kieleckiej

4. Adres

Chęciny, róg Pl. Żeromskiego 15(ob. 16)/ul. Łokietka
(na elewacji nr 14-15); w gr. działki nr 2015, 2860, Obr.
02 Chęciny

5. Przynależność administracyjna

Województwo świętokrzyskie

Powiat kielecki

Gmina Chęciny

6. Formy ochrony

Wpis do gminnej ewidencji zabytków

Układ urbanistyczno-krajobrazowy A.228, data wpisu
09.01.1947, 15.02.1967

7. Opracowanie karty (autor, data i podpis)

Joanna Łysak
17.04.2019