

GEZ
A/1

KARTA ADRESOWA ZABYTKU NIERUCHOMEGO

3. Miejscowość

MILECHOWY

1. Nazwa

STANOWISKO ARCHEOLOGICZNE

2. Czas powstania

Wczesne średniowiecze – osada

8. Fotografia z opisem wskazującym orientację albo mapa z zaznaczonym stanowiskiem archeologicznym



Źródło: Źródło: Archiwum Zakładowe Wojewódzki Urząd Ochrony Zabytków w Kielcach (ze zbioru ewidencji AZP)

4. Adres

AZP 86-60

Nr stanowiska na obszarze: 7

Nr stanowiska w miejscowości: 1

5. Przynależność administracyjna

Województwo świętokrzyskie

Powiat kielecki

Gmina Chęciny

6. Formy ochrony

7. Opracowanie karty (autor, data i podpis)

Joanna Łysak
17.04.2019

GEZ
A/2

KARTA ADRESOWA ZABYTKU NIERUCHOMEGO

3. Miejscowość

MILECHOWY

1. Nazwa

STANOWISKO ARCHEOLOGICZNE

2. Czas powstania

Prehistoria – ślad osadniczy

8. Fotografia z opisem wskazującym orientację albo mapa z zaznaczonym stanowiskiem archeologicznym



Źródło: Archiwum Zakładowe Wojewódzki Urząd Ochrony Zabytków w Kielcach (ze zbioru ewidencji AZP)

4. Adres

AZP 86-60

Nr stanowiska na obszarze: 8

Nr stanowiska w miejscowości: 2

5. Przynależność administracyjna

Województwo świętokrzyskie

Powiat kielecki

Gmina Chęciny

6. Formy ochrony

7. Opracowanie karty (autor, data i podpis)

Joanna Łysak
17.04.2019

GEZ
A/3

KARTA ADRESOWA ZABYTKU NIERUCHOMEGO

3. Miejscowość

PODPOLICHNO

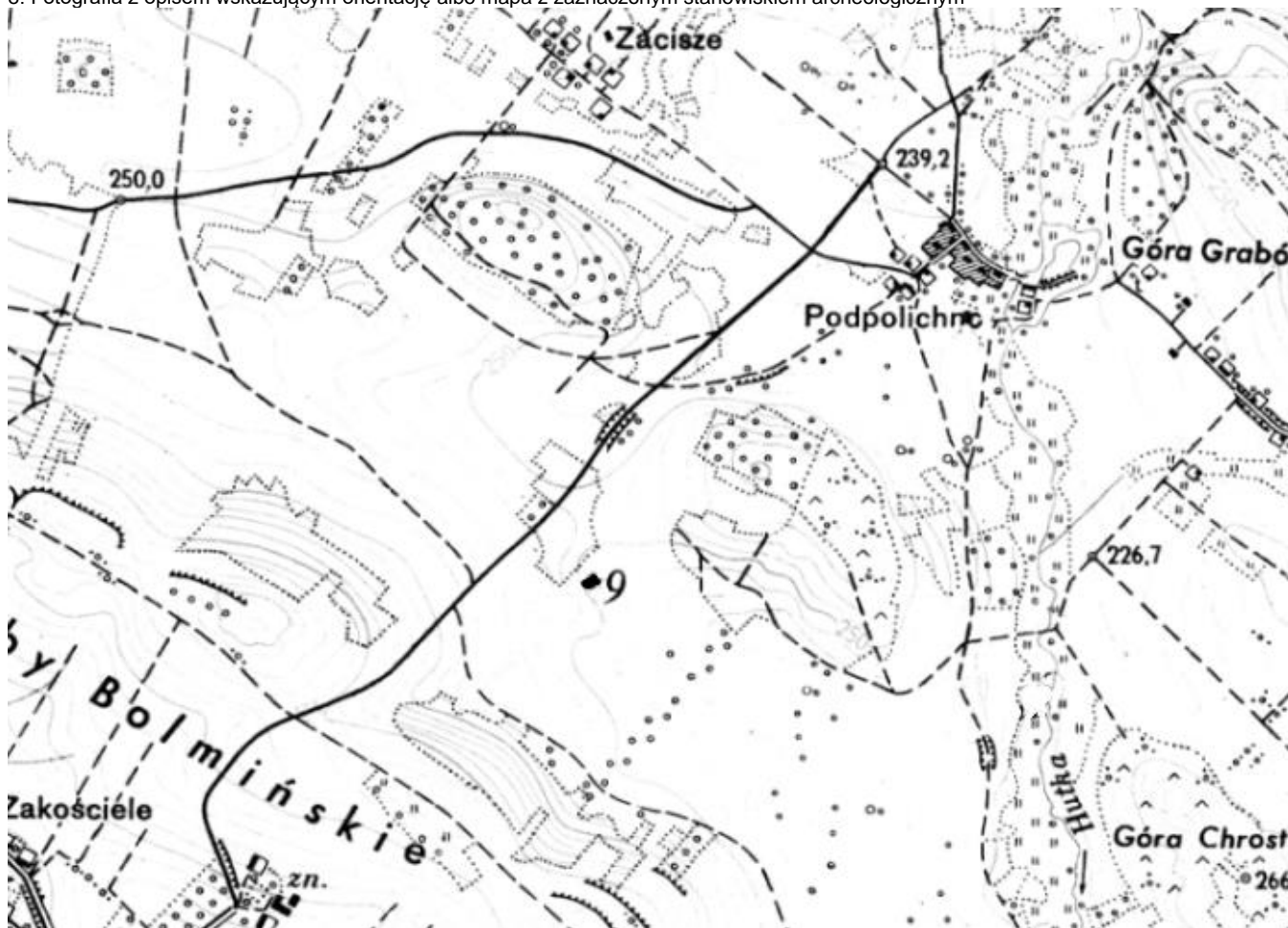
1. Nazwa

STANOWISKO ARCHEOLOGICZNE

2. Czas powstania

Młodsza epoka kamienia – ślad osadniczy

8. Fotografia z opisem wskazującym orientację albo mapa z zaznaczonym stanowiskiem archeologicznym



Źródło: Archiwum Zakładowe Wojewódzki Urząd Ochrony Zabytków w Kielcach (ze zbioru ewidencji AZP)

4. Adres

AZP 86-60

Nr stanowiska na obszarze: 9

Nr stanowiska w miejscowości: 1

5. Przynależność administracyjna

Województwo świętokrzyskie

Powiat kielecki

Gmina Chęciny

6. Formy ochrony

7. Opracowanie karty (autor, data i podpis)

Joanna Łysak
17.04.2019

GEZ
A/4

KARTA ADRESOWA ZABYTKU NIERUCHOMEGO

3. Miejscowość

PODPOLICHNO

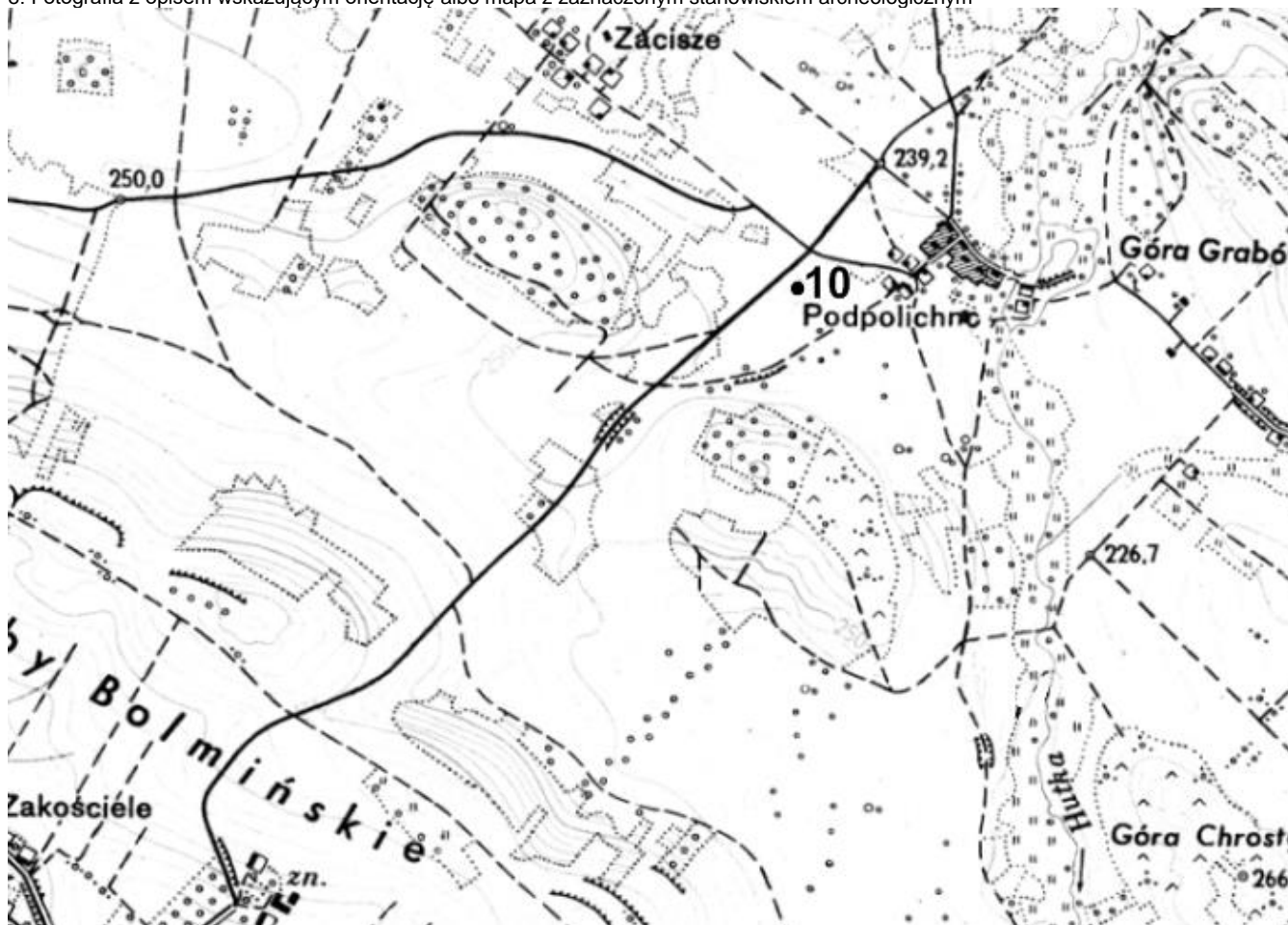
1. Nazwa

STANOWISKO ARCHEOLOGICZNE

2. Czas powstania

Młodsza epoka kamienia – ślad osadniczy

8. Fotografia z opisem wskazującym orientację albo mapa z zaznaczonym stanowiskiem archeologicznym



Źródło: Archiwum Zakładowe Wojewódzki Urząd Ochrony Zabytków w Kielcach (ze zbioru ewidencji AZP)

4. Adres

AZP 86-60

Nr stanowiska na obszarze: 10

Nr stanowiska w miejscowości: 2

5. Przynależność administracyjna

Województwo świętokrzyskie

Powiat kielecki

Gmina Chęciny

6. Formy ochrony

7. Opracowanie karty (autor, data i podpis)

Joanna Łysak
17.04.2019

GEZ
A/5

KARTA ADRESOWA ZABYTKU NIERUCHOMEGO

3. Miejscowość

PODPOLICHNO

1. Nazwa

STANOWISKO ARCHEOLOGICZNE

2. Czas powstania

Epoka brązu, kultura łużycka - osada

8. Fotografia z opisem wskazującym orientację albo mapa z zaznaczonym stanowiskiem archeologicznym



Źródło: Archiwum Zakładowe Wojewódzki Urząd Ochrony Zabytków w Kielcach (ze zbioru ewidencji AZP)

4. Adres

AZP 86-60

Nr stanowiska na obszarze: 11

Nr stanowiska w miejscowości: 3

5. Przynależność administracyjna

Województwo świętokrzyskie

Powiat kielecki

Gmina Chęciny

6. Formy ochrony

7. Opracowanie karty (autor, data i podpis)

Joanna Łysak
17.04.2019

GEZ
A/6

KARTA ADRESOWA ZABYTKU NIERUCHOMEGO

3. Miejscowość

PODPOLICHNO

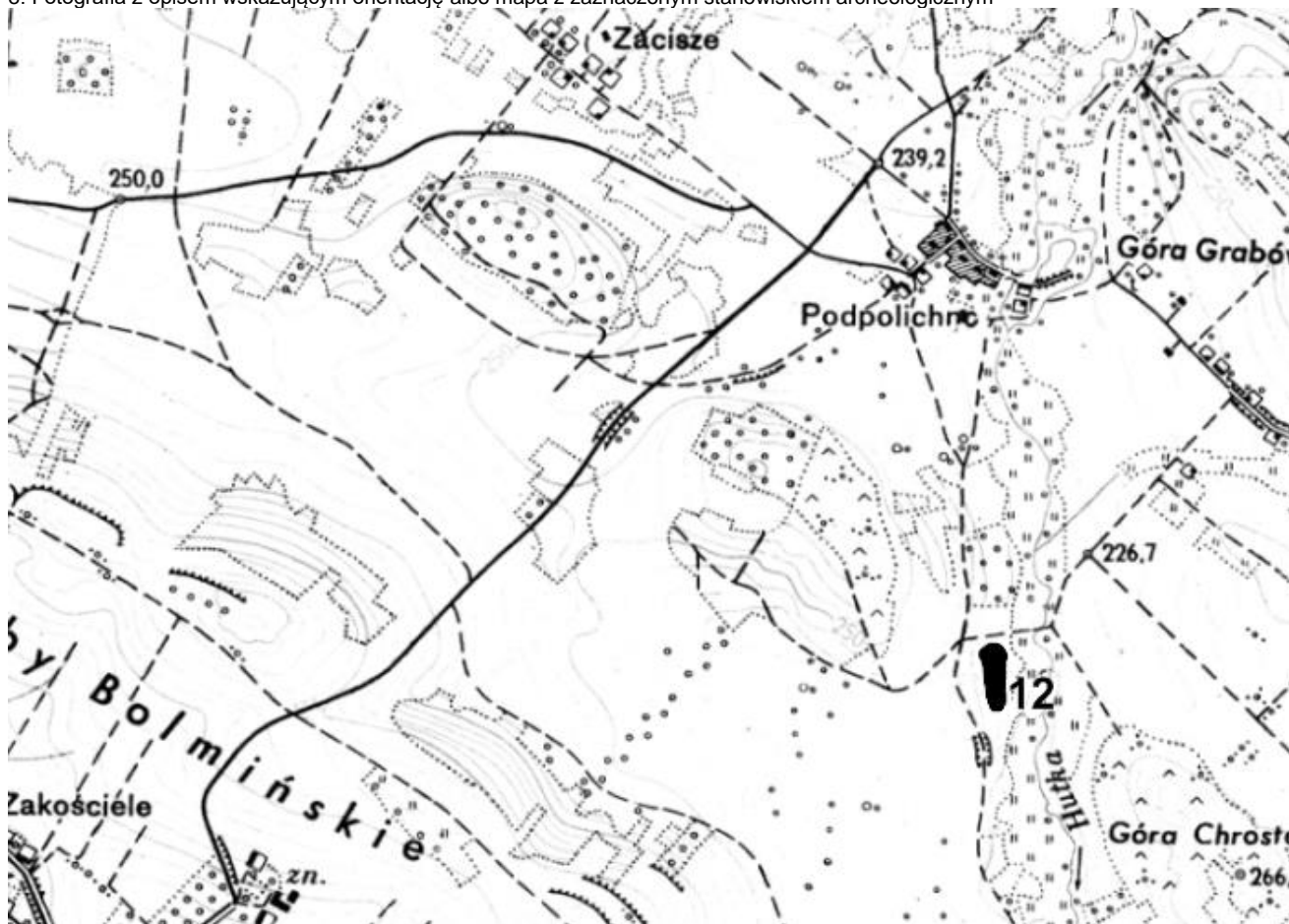
1. Nazwa

STANOWISKO ARCHEOLOGICZNE

2. Czas powstania

Epoka brązu, kultura łużycka - osada

8. Fotografia z opisem wskazującym orientację albo mapa z zaznaczonym stanowiskiem archeologicznym



Źródło: Archiwum Zakładowe Wojewódzki Urząd Ochrony Zabytków w Kielcach (ze zbioru ewidencji AZP)

4. Adres

AZP 86-60

Nr stanowiska na obszarze: 12

Nr stanowiska w miejscowości: 4

5. Przynależność administracyjna

Województwo świętokrzyskie

Powiat kielecki

Gmina Chęciny

6. Formy ochrony

7. Opracowanie karty (autor, data i podpis)

Joanna Łysak
17.04.2019

GEZ
A/7

KARTA ADRESOWA ZABYTKU NIERUCHOMEGO

3. Miejscowość

PODPOLICHNO

1. Nazwa

STANOWISKO ARCHEOLOGICZNE

2. Czas powstania

Prehistoria – ślad osadniczy

8. Fotografia z opisem wskazującym orientację albo mapa z zaznaczonym stanowiskiem archeologicznym



4. Adres

AZP 86-60

Nr stanowiska na obszarze: 13

Nr stanowiska w miejscowości: 5

5. Przynależność administracyjna

Województwo świętokrzyskie

Powiat kielecki

Gmina Chęciny

6. Formy ochrony

7. Opracowanie karty (autor, data i podpis)

Joanna Łysak
17.04.2019

Źródło: Archiwum Zakładowe Wojewódzki Urząd Ochrony Zabytków w Kielcach (ze zbioru ewidencji AZP)

GEZ
A/8

KARTA ADRESOWA ZABYTKU NIERUCHOMEGO

3. Miejscowość

MIEDZIANKA

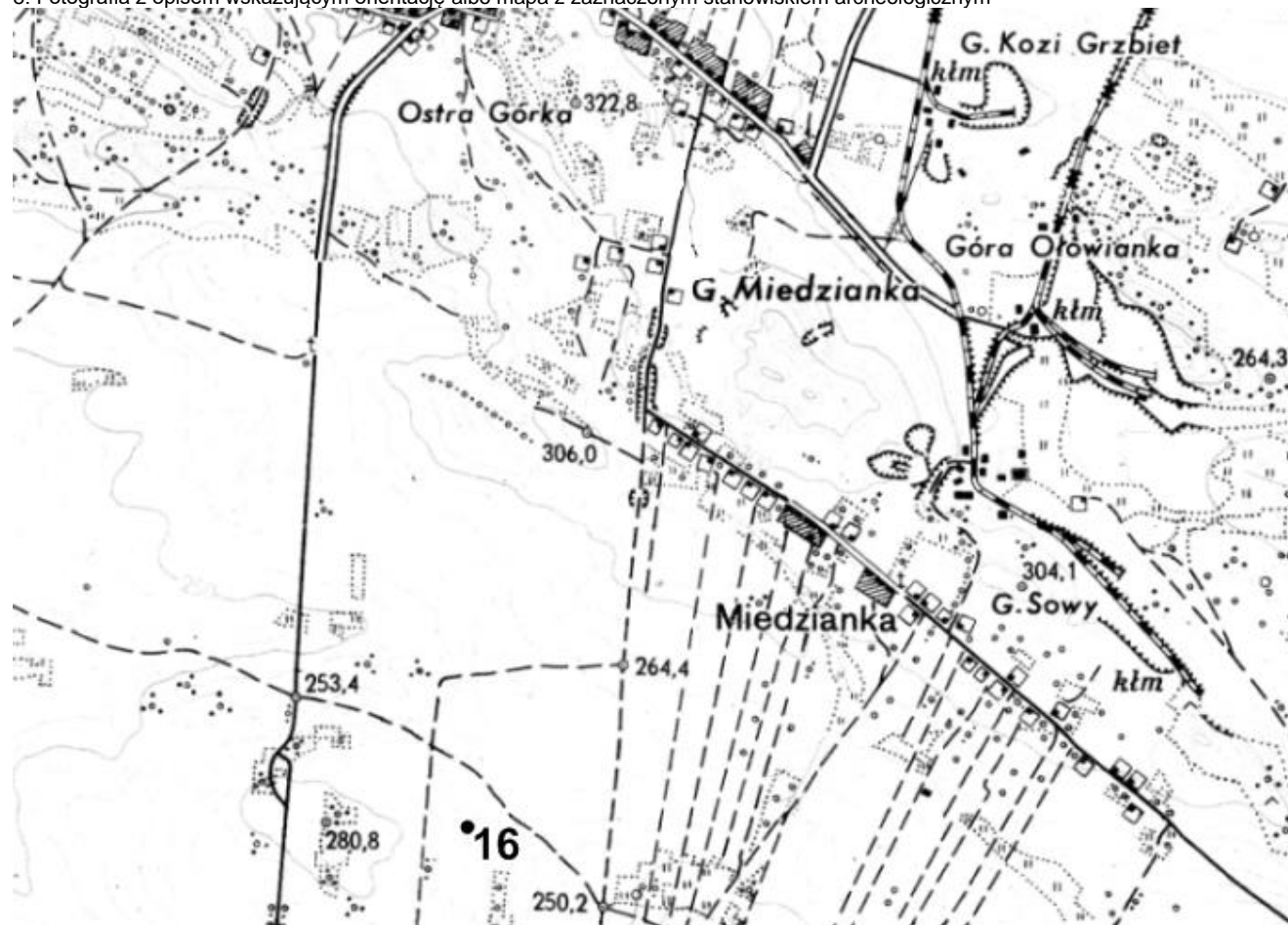
1. Nazwa

STANOWISKO ARCHEOLOGICZNE

2. Czas powstania

Prehistoria – ślad osadniczy

8. Fotografia z opisem wskazującym orientację albo mapa z zaznaczonym stanowiskiem archeologicznym



4. Adres

AZP 86-60

Nr stanowiska na obszarze: 16

Nr stanowiska w miejscowości: 3

5. Przynależność administracyjna

Województwo świętokrzyskie

Powiat kielecki

Gmina Chęciny

6. Formy ochrony

7. Opracowanie karty (autor, data i podpis)

Joanna Łysak
17.04.2019

Źródło: Archiwum Zakładowe Wojewódzki Urząd Ochrony Zabytków w Kielcach (ze zbioru ewidencji AZP)

GEZ
A/9

KARTA ADRESOWA ZABYTKU NIERUCHOMEGO

3. Miejscowość

BOLMIN - ZAKOŚCIELE

1. Nazwa

STANOWISKO ARCHEOLOGICZNE

2. Czas powstania

Prehistoria – ślad osadniczy

8. Fotografia z opisem wskazującym orientację albo mapa z zaznaczonym stanowiskiem archeologicznym



4. Adres

AZ, 86-60

Nr stanowiska na obszarze: 17

Nr stanowiska w miejscowości: 1

5. Przynależność administracyjna

Województwo świętokrzyskie

Powiat kielecki

Gmina Chęciny

6. Formy ochrony

7. Opracowanie karty (autor, data i podpis)

Joanna Łysak
17.04.2019

Źródło: Archiwum Zakładowe Wojewódzki Urząd Ochrony Zabytków w Kielcach (ze zbioru ewidencji AZP)

GEZ
A/10

KARTA ADRESOWA ZABYTKU NIERUCHOMEGO

3. Miejscowość

CHARĘŻÓW

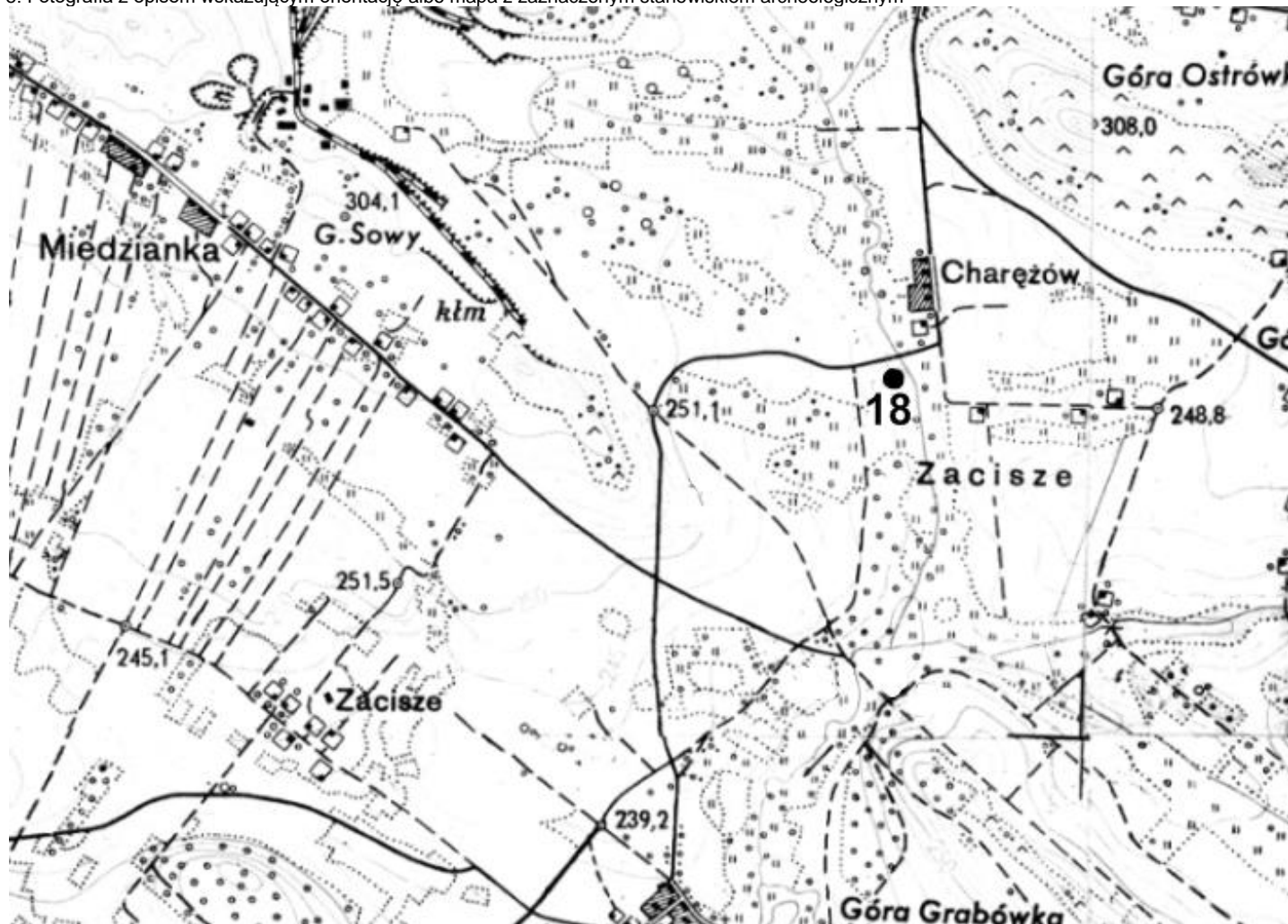
1. Nazwa

STANOWISKO ARCHEOLOGICZNE

2. Czas powstania

Prehistoria – osada
Średniowiecze - osada

8. Fotografia z opisem wskazującym orientację albo mapa z zaznaczonym stanowiskiem archeologicznym



4. Adres

AZP 86-60

Nr stanowiska na obszarze: 18

Nr stanowiska w miejscowości: 1

5. Przynależność administracyjna

Województwo świętokrzyskie

Powiat kielecki

Gmina Chęciny

6. Formy ochrony

7. Opracowanie karty (autor, data i podpis)

Joanna Łysak
17.04.2019

Źródło: Archiwum Zakładowe Wojewódzki Urząd Ochrony Zabytków w Kielcach (ze zbioru ewidencji AZP)

GEZ
A/11

KARTA ADRESOWA ZABYTKU NIERUCHOMEGO

3. Miejscowość

CHARĘŻÓW

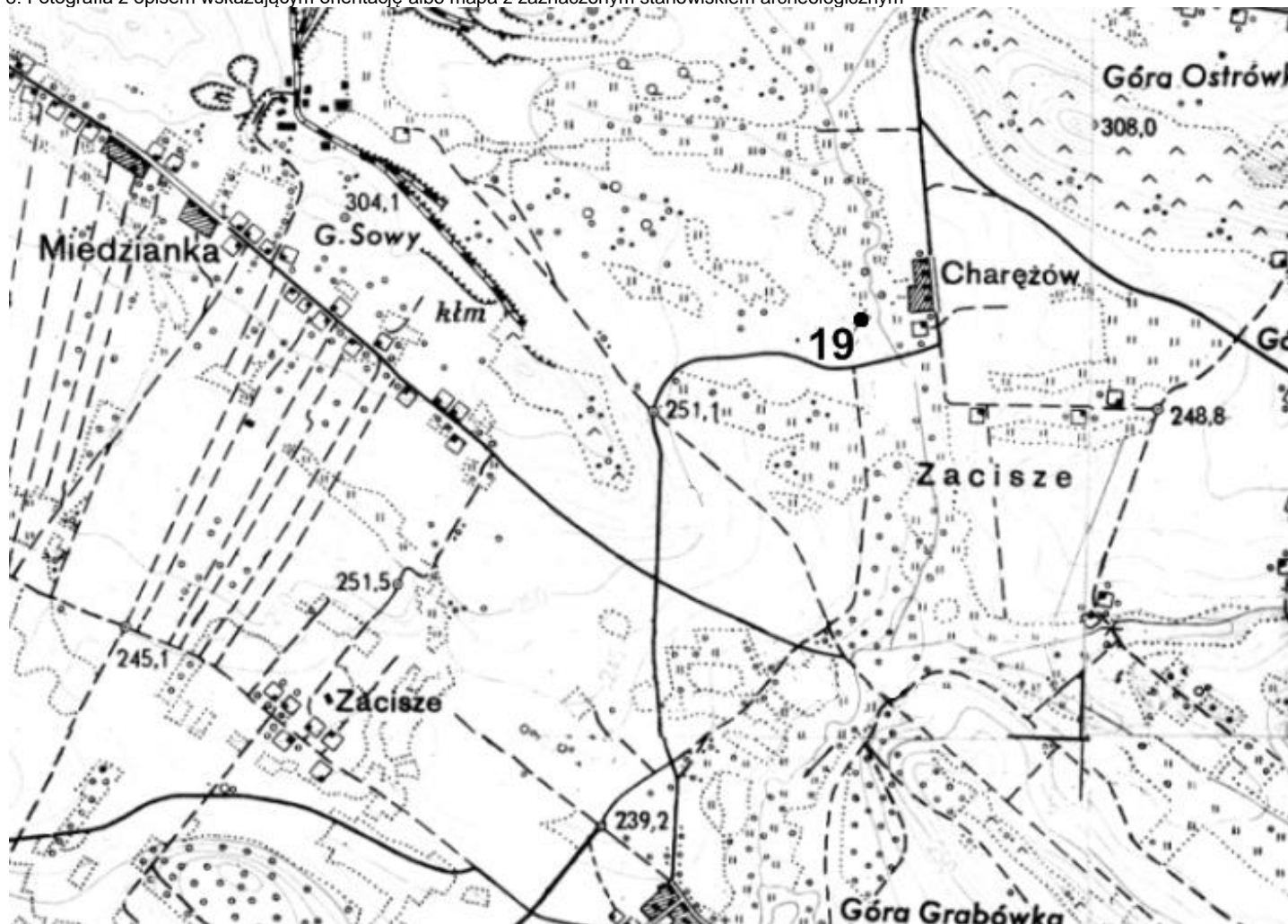
1. Nazwa

STANOWISKO ARCHEOLOGICZNE

2. Czas powstania

Prehistoria – osada

8. Fotografia z opisem wskazującym orientację albo mapa z zaznaczonym stanowiskiem archeologicznym



4. Adres

AZP 86-60

Nr stanowiska na obszarze: 19

Nr stanowiska w miejscowości: 2

5. Przynależność administracyjna

Województwo świętokrzyskie

Powiat kielecki

Gmina Chęciny

6. Formy ochrony

7. Opracowanie karty (autor, data i podpis)

Joanna Łysak
17.04.2019

GEZ
A/12

KARTA ADRESOWA ZABYTKU NIERUCHOMEGO

3. Miejscowość

CHARĘŻÓW

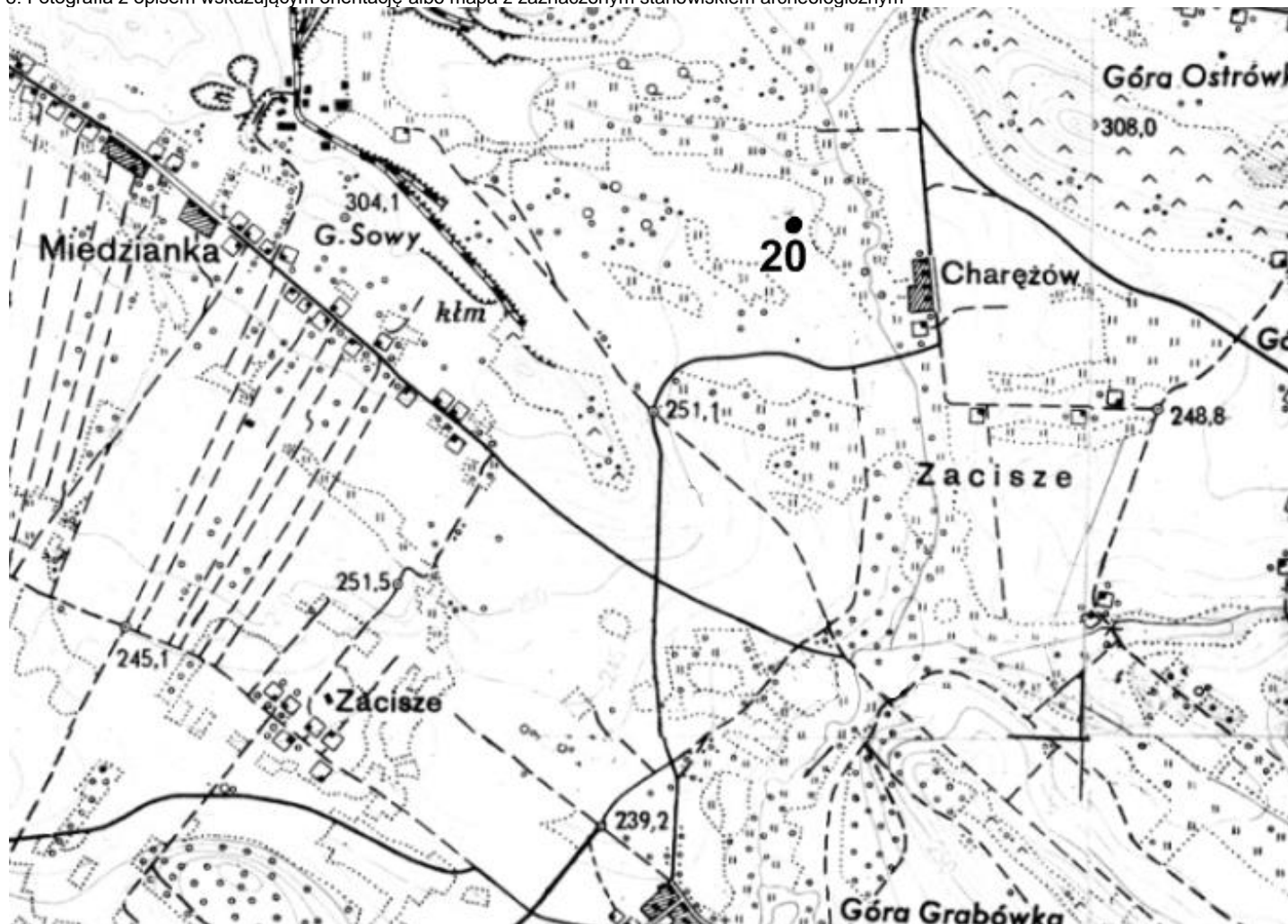
1. Nazwa

STANOWISKO ARCHEOLOGICZNE

2. Czas powstania

Prehistoria – ślad osadniczy

8. Fotografia z opisem wskazującym orientację albo mapa z zaznaczonym stanowiskiem archeologicznym



4. Adres

AZP 86-60

Nr stanowiska na obszarze: 20

Nr stanowiska w miejscowości: 3

5. Przynależność administracyjna

Województwo świętokrzyskie

Powiat kielecki

Gmina Chęciny

6. Formy ochrony

7. Opracowanie karty (autor, data i podpis)

Joanna Łysak
17.04.2019

GEZ
A/13

KARTA ADRESOWA ZABYTKU NIERUCHOMEGO

3. Miejscowość

MIEDZIANKA

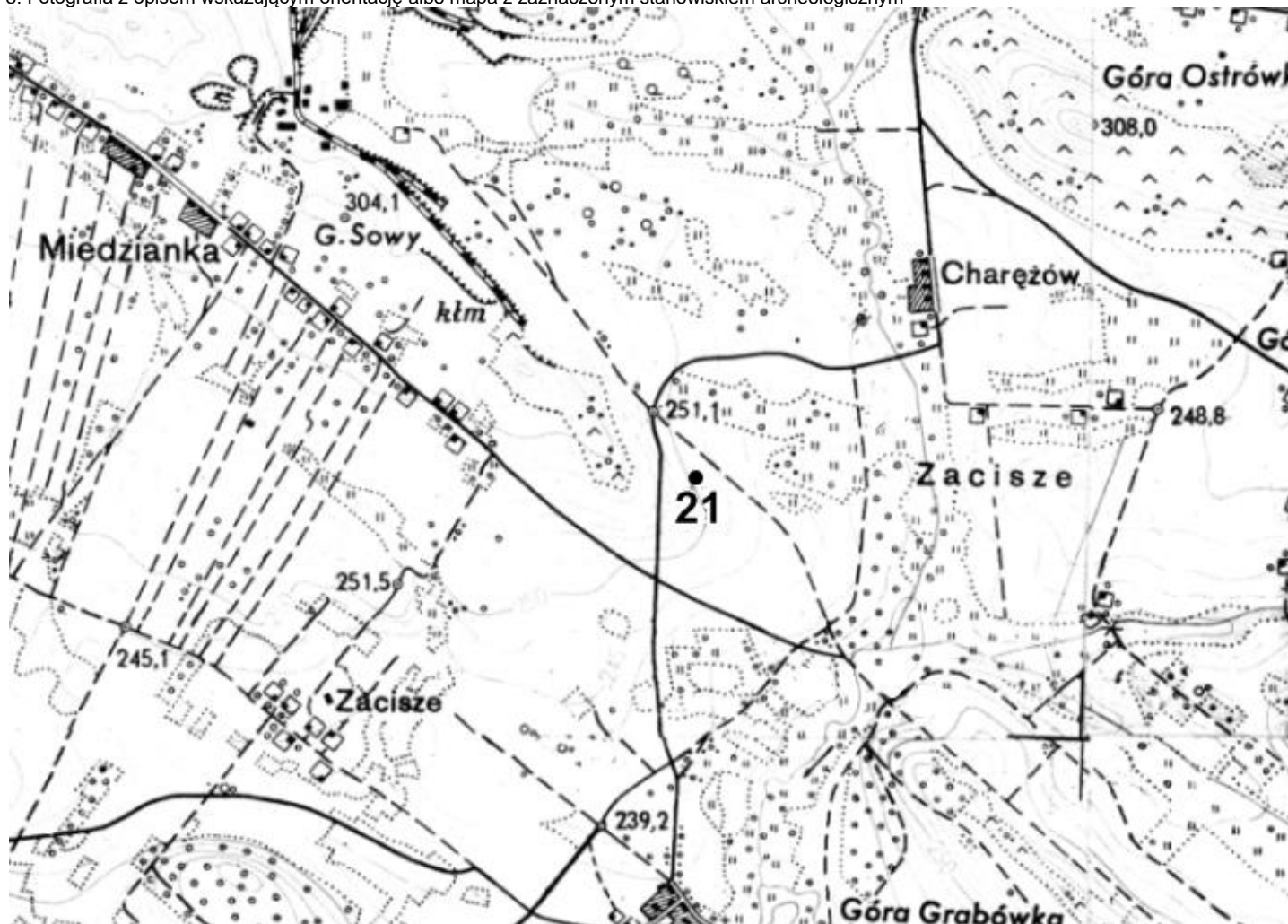
1. Nazwa

STANOWISKO ARCHEOLOGICZNE

2. Czas powstania

Młodsza epoka kamienia – ślad osadniczy

8. Fotografia z opisem wskazującym orientację albo mapa z zaznaczonym stanowiskiem archeologicznym



4. Adres

AZP 86-60

Nr stanowiska na obszarze: 21

Nr stanowiska w miejscowości: 4

5. Przynależność administracyjna

Województwo świętokrzyskie

Powiat kielecki

Gmina Chęciny

6. Formy ochrony

7. Opracowanie karty (autor, data i podpis)

Joanna Łysak
17.04.2019

GEZ
A/14

KARTA ADRESOWA ZABYTKU NIERUCHOMEGO

3. Miejscowość

POLICHNO

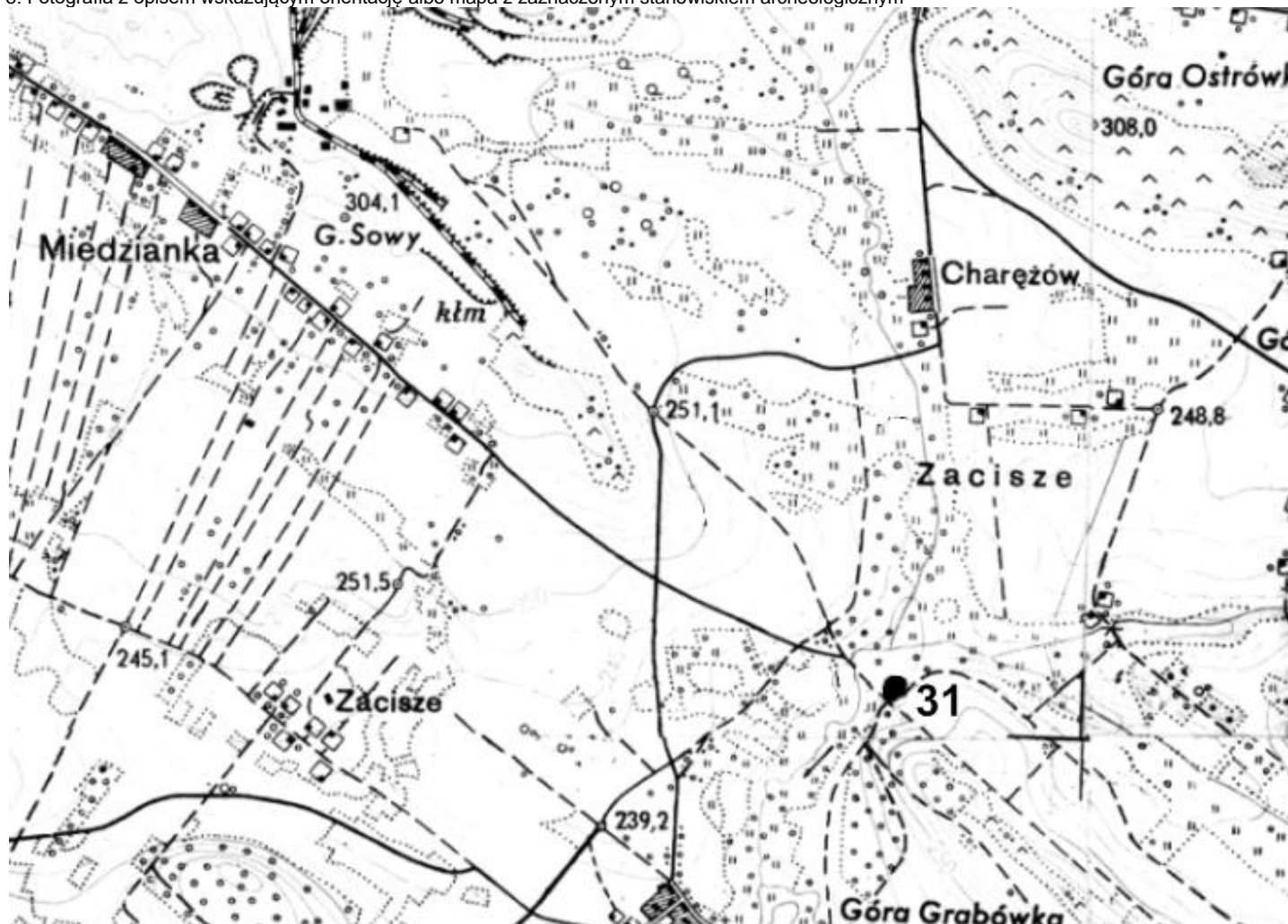
1. Nazwa

STANOWISKO ARCHEOLOGICZNE

2. Czas powstania

Okres staropolski – obiekt metalurgiczny

8. Fotografia z opisem wskazującym orientację albo mapa z zaznaczonym stanowiskiem archeologicznym



4. Adres

AZP 86-60

Nr stanowiska na obszarze: 31

Nr stanowiska w miejscowości: 4

5. Przynależność administracyjna

Województwo świętokrzyskie

Powiat kielecki

Gmina Chęciny

6. Formy ochrony

7. Opracowanie karty (autor, data i podpis)

Joanna Łysak
17.04.2019

GEZ
A/15

KARTA ADRESOWA ZABYTKU NIERUCHOMEGO

3. Miejscowość

POLICHNO

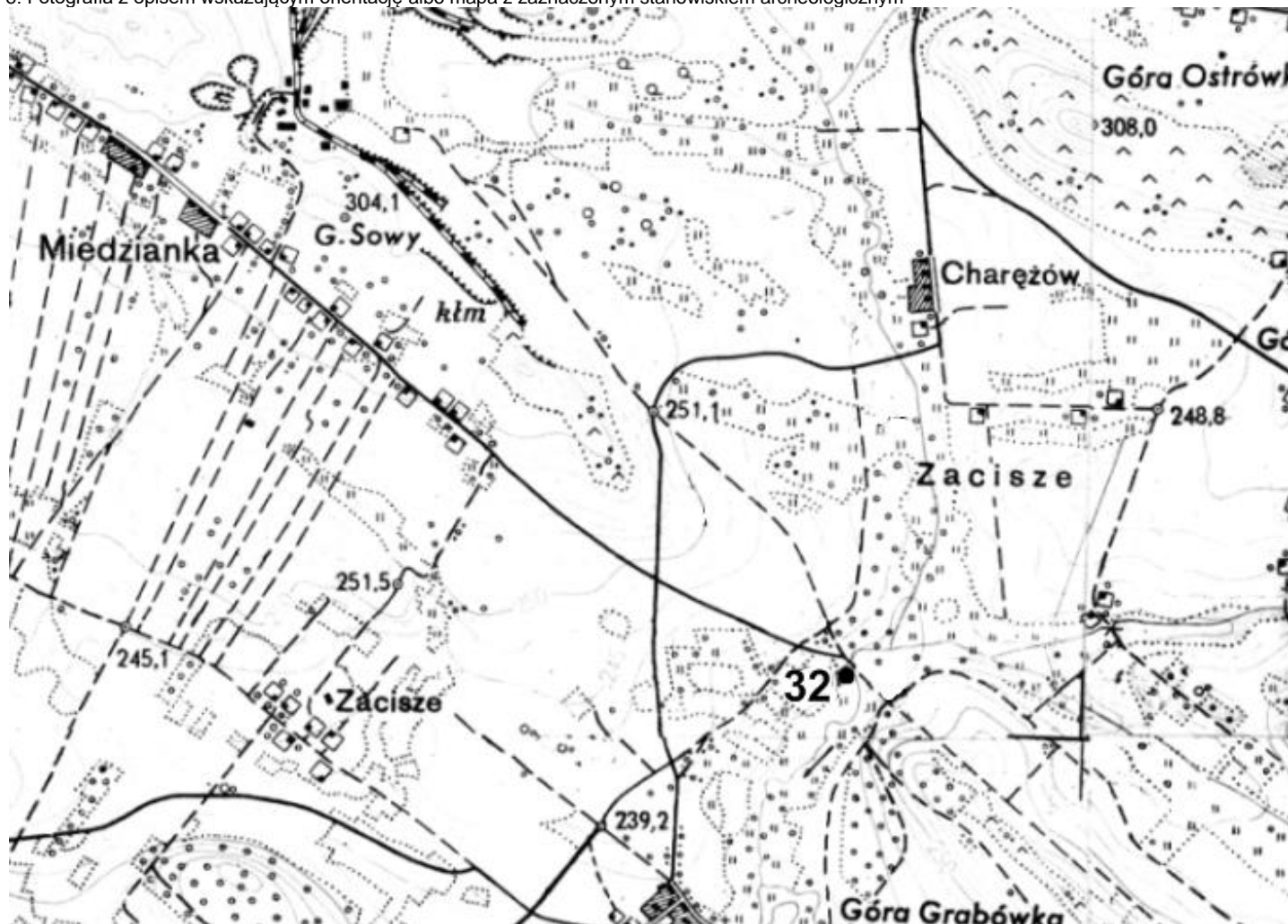
1. Nazwa

STANOWISKO ARCHEOLOGICZNE

2. Czas powstania

Okres staropolski – obiekt metalurgiczny

8. Fotografia z opisem wskazującym orientację albo mapa z zaznaczonym stanowiskiem archeologicznym



4. Adres

AZP 86-60

Nr stanowiska na obszarze: 32

Nr stanowiska w miejscowości: 5

5. Przynależność administracyjna

Województwo świętokrzyskie

Powiat kielecki

Gmina Chęciny

6. Formy ochrony

7. Opracowanie karty (autor, data i podpis)

Joanna Łysak
17.04.2019

GEZ
A/16

KARTA ADRESOWA ZABYTKU NIERUCHOMEGO

3. Miejscowość

POLICHNO

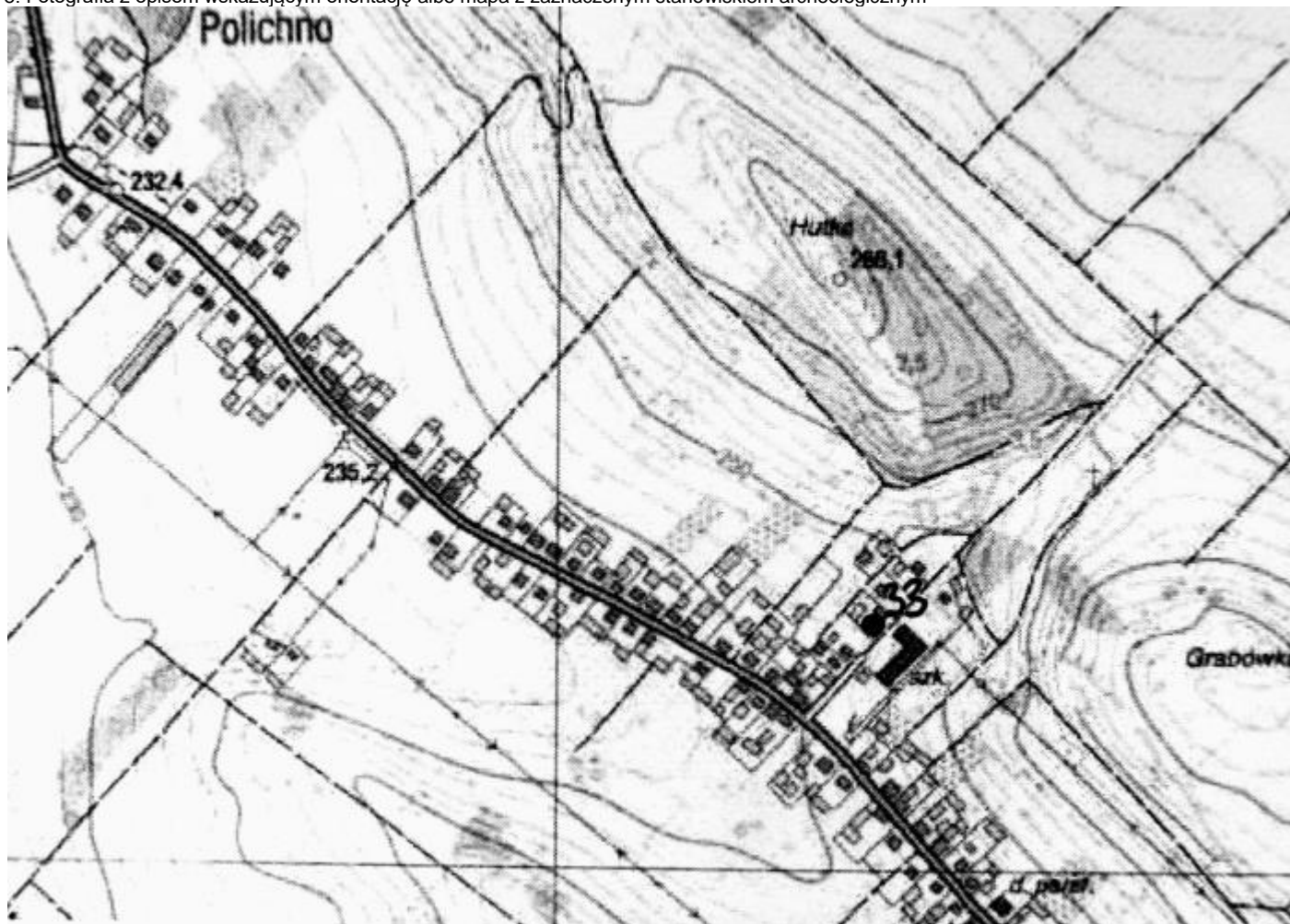
1. Nazwa

STANOWISKO ARCHEOLOGICZNE

2. Czas powstania

Neolit – znalezisko luźne

8. Fotografia z opisem wskazującym orientację albo mapa z zaznaczonym stanowiskiem archeologicznym



4. Adres

Polichno 12
Nr działki: 168

AZP 86-60

Nr stanowiska na obszarze: 33

Nr stanowiska w miejscowości: 6

5. Przynależność administracyjna

Województwo świętokrzyskie

Powiat kielecki

Gmina Chęciny

6. Formy ochrony

7. Opracowanie karty (autor, data i podpis)

Joanna Łysak
17.04.2019

Źródło: Archiwum Zakładowe Wojewódzki Urząd Ochrony Zabytków w Kielcach (ze zbioru ewidencji AZP)

GEZ
A/17

KARTA ADRESOWA ZABYTKU NIERUCHOMEGO

3. Miejscowość

POLICHNO

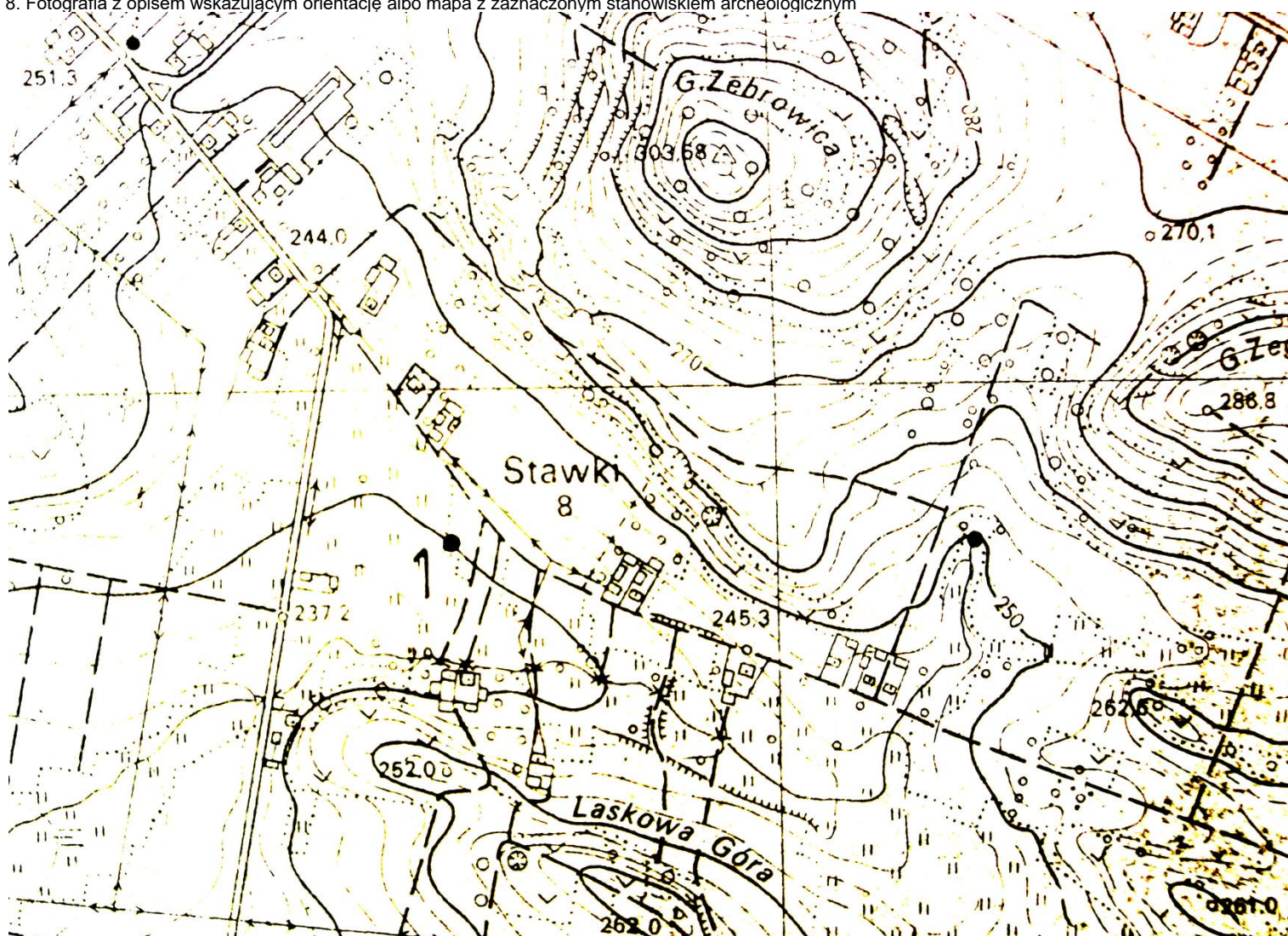
1. Nazwa

STANOWISKO ARCHEOLOGICZNE

2. Czas powstania

Epoka brązu, kultura łużycka – ślad osadniczy

8. Fotografia z opisem wskazującym orientację albo mapa z zaznaczonym stanowiskiem archeologicznym



4. Adres

AZP 86-61

Nr stanowiska na obszarze: 1

Nr stanowiska w miejscowości: 10

5. Przynależność administracyjna

Województwo świętokrzyskie

Powiat kielecki

Gmina Chęciny

6. Formy ochrony

7. Opracowanie karty (autor, data i podpis)

Joanna Łysak
17.04.2019

GEZ
A/18

KARTA ADRESOWA ZABYTKU NIERUCHOMEGO

3. Miejscowość

POLICHNO

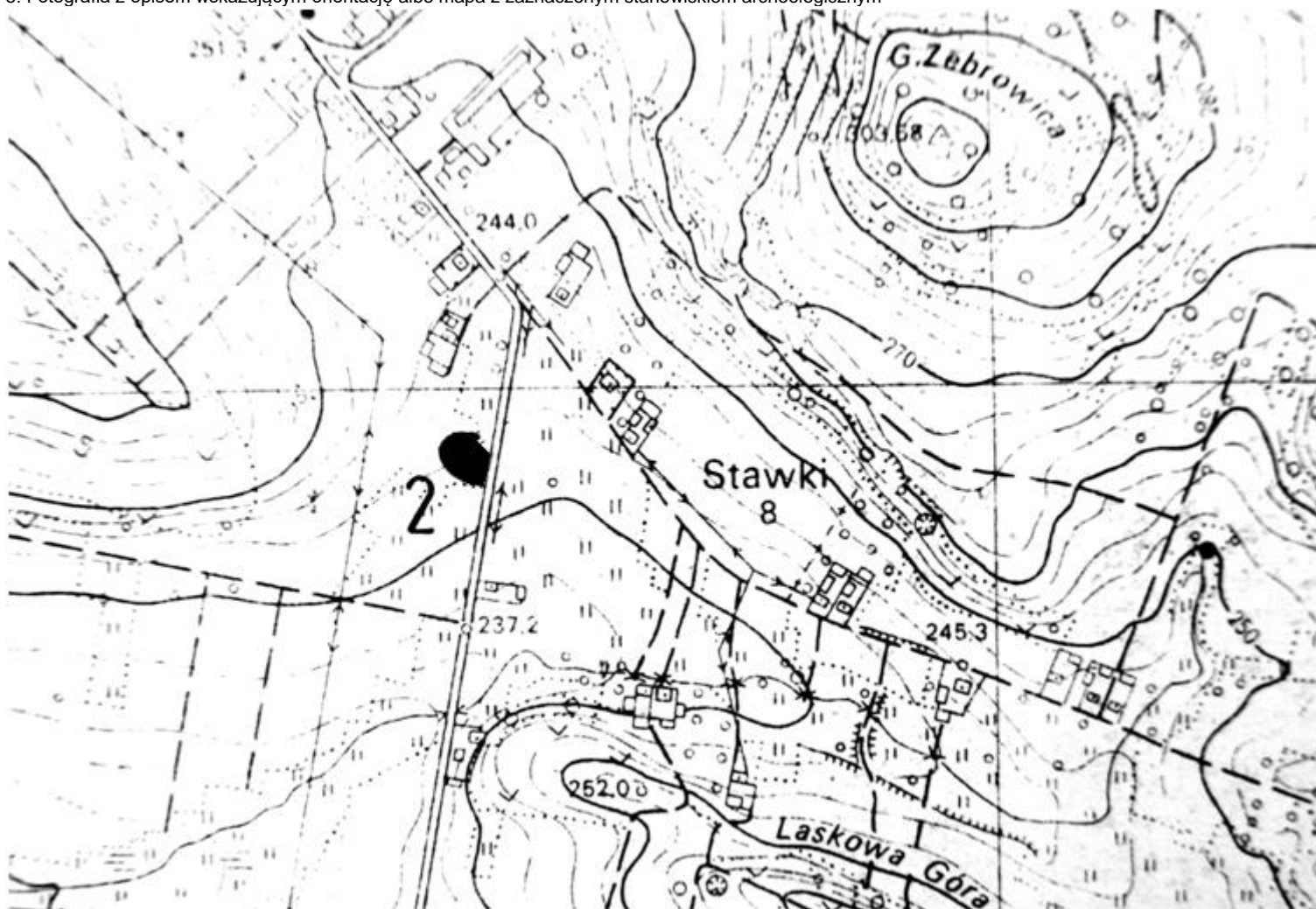
1. Nazwa

STANOWISKO ARCHEOLOGICZNE

2. Czas powstania

Okres nowożytny – punkt osadniczy

8. Fotografia z opisem wskazującym orientację albo mapa z zaznaczonym stanowiskiem archeologicznym



4. Adres

AZP 86-61

Nr stanowiska na obszarze: 2

Nr stanowiska w miejscowości: 11

5. Przynależność administracyjna

Województwo świętokrzyskie

Powiat kielecki

Gmina Chęciny

6. Formy ochrony

7. Opracowanie karty (autor, data i podpis)

Joanna Łysak
17.04.2019

Źródło: Archiwum Zakładowe Wojewódzki Urząd Ochrony Zabytków w Kielcach (ze zbioru ewidencji AZP)

GEZ
A/19

KARTA ADRESOWA ZABYTKU NIERUCHOMEGO

3. Miejscowość

POLICHNO

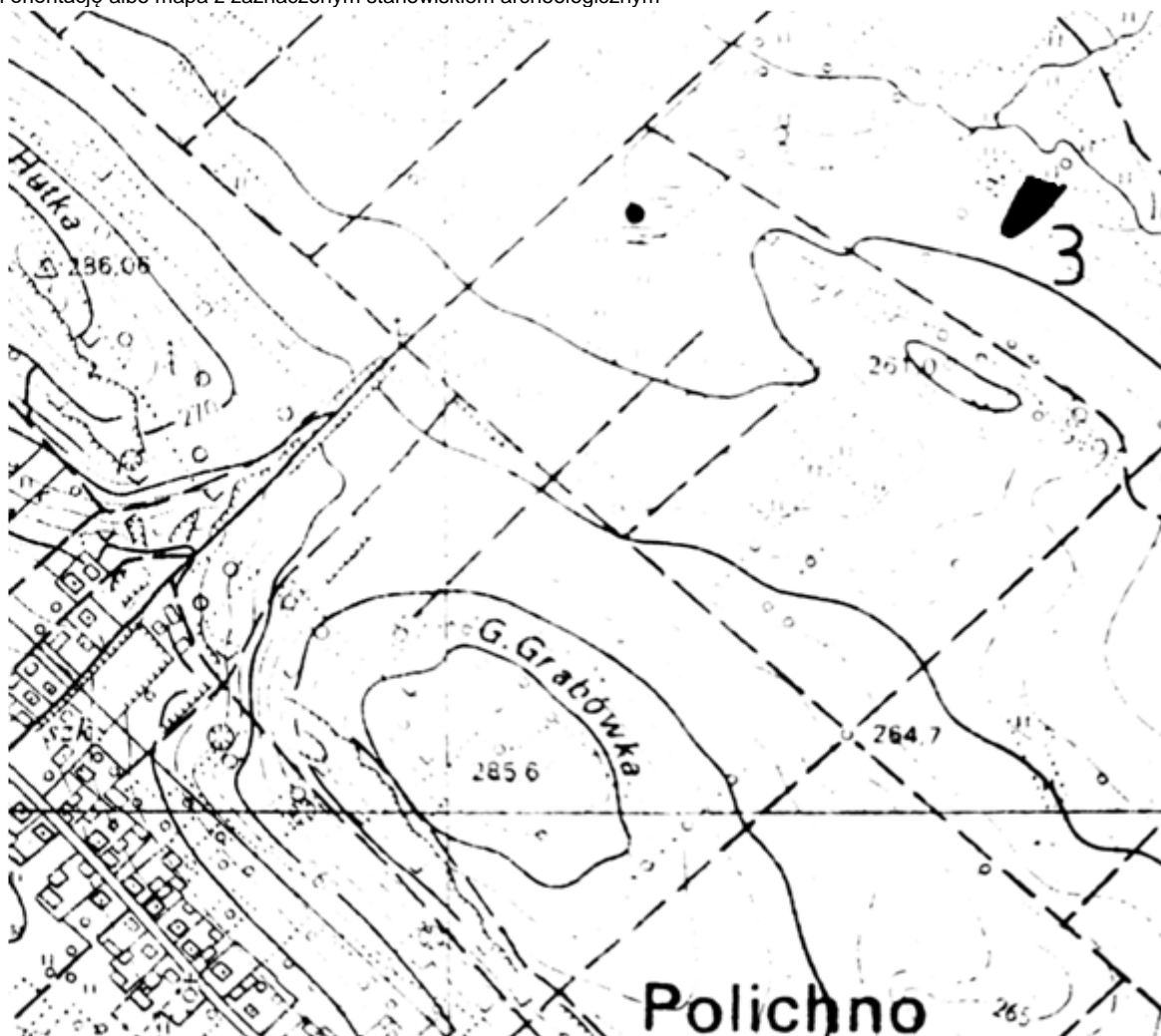
1. Nazwa

STANOWISKO ARCHEOLOGICZNE

2. Czas powstania

Okres Nowożytny – punkt osadniczy

8. Fotografia z opisem wskazującym orientację albo mapa z zaznaczonym stanowiskiem archeologicznym



4. Adres

AZP 86-61

Nr stanowiska na obszarze: 3

Nr stanowiska w miejscowości: 12

5. Przynależność administracyjna

Województwo świętokrzyskie

Powiat kielecki

Gmina Chęciny

6. Formy ochrony

7. Opracowanie karty (autor, data i podpis)

Joanna Łysak
17.04.2019

GEZ
A/20

KARTA ADRESOWA ZABYTKU NIERUCHOMEGO

3. Miejscowość

SKIBY

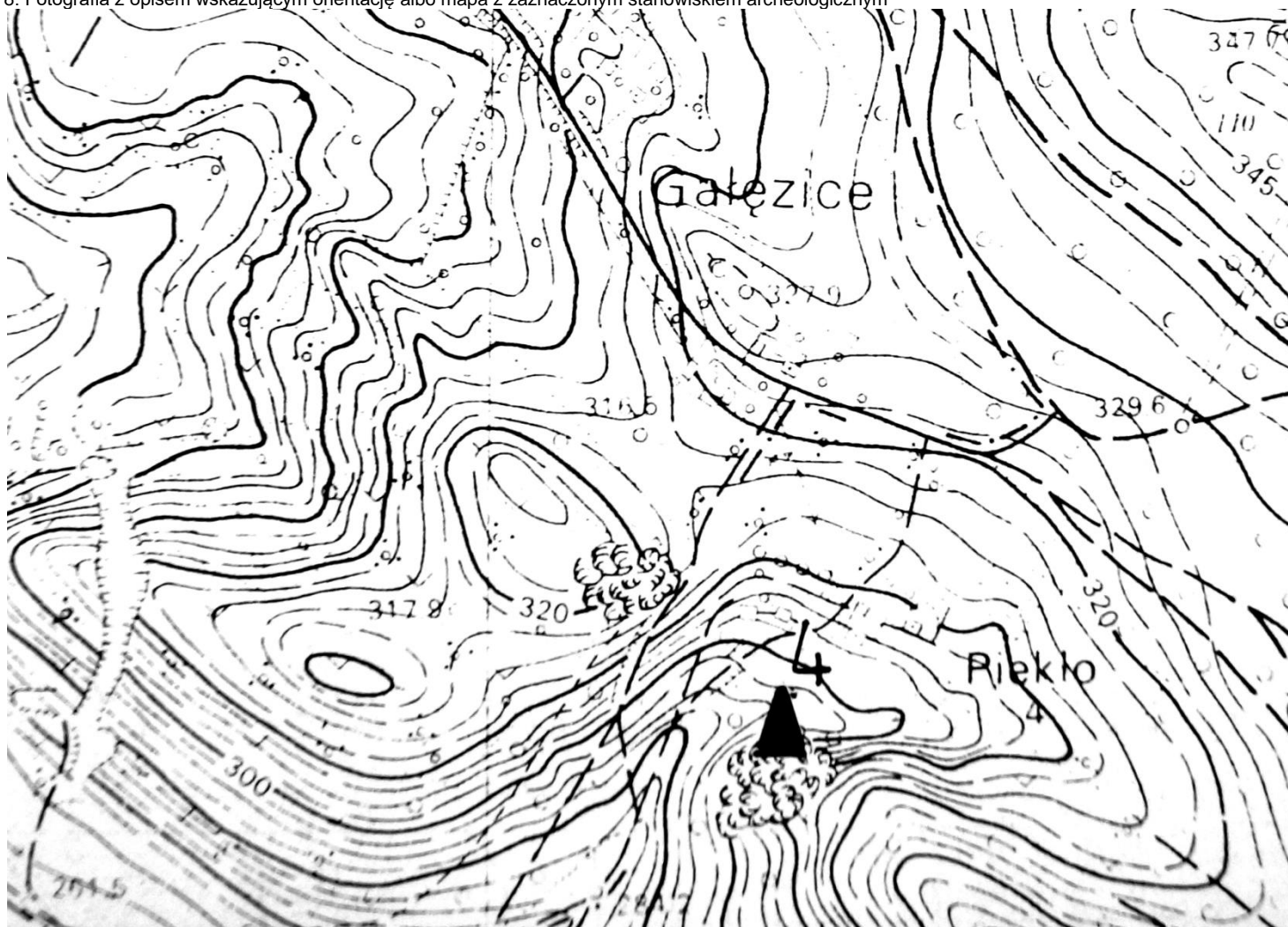
1. Nazwa

STANOWISKO ARCHEOLOGICZNE

2. Czas powstania

Późne średniowiecze/okres nowożytny(XV-XVIII) – ślad produkcyjny

8. Fotografia z opisem wskazującym orientację albo mapa z zaznaczonym stanowiskiem archeologicznym



4. Adres

AZP 86-61

Nr stanowiska na obszarze: 4

Nr stanowiska w miejscowości: 1

5. Przynależność administracyjna

Województwo świętokrzyskie

Powiat kielecki

Gmina Chęciny

6. Formy ochrony

7. Opracowanie karty (autor, data i podpis)

Joanna Łysak
17.04.2019

GEZ
A/21

KARTA ADRESOWA ZABYTKU NIERUCHOMEGO

3. Miejscowość

SKIBY

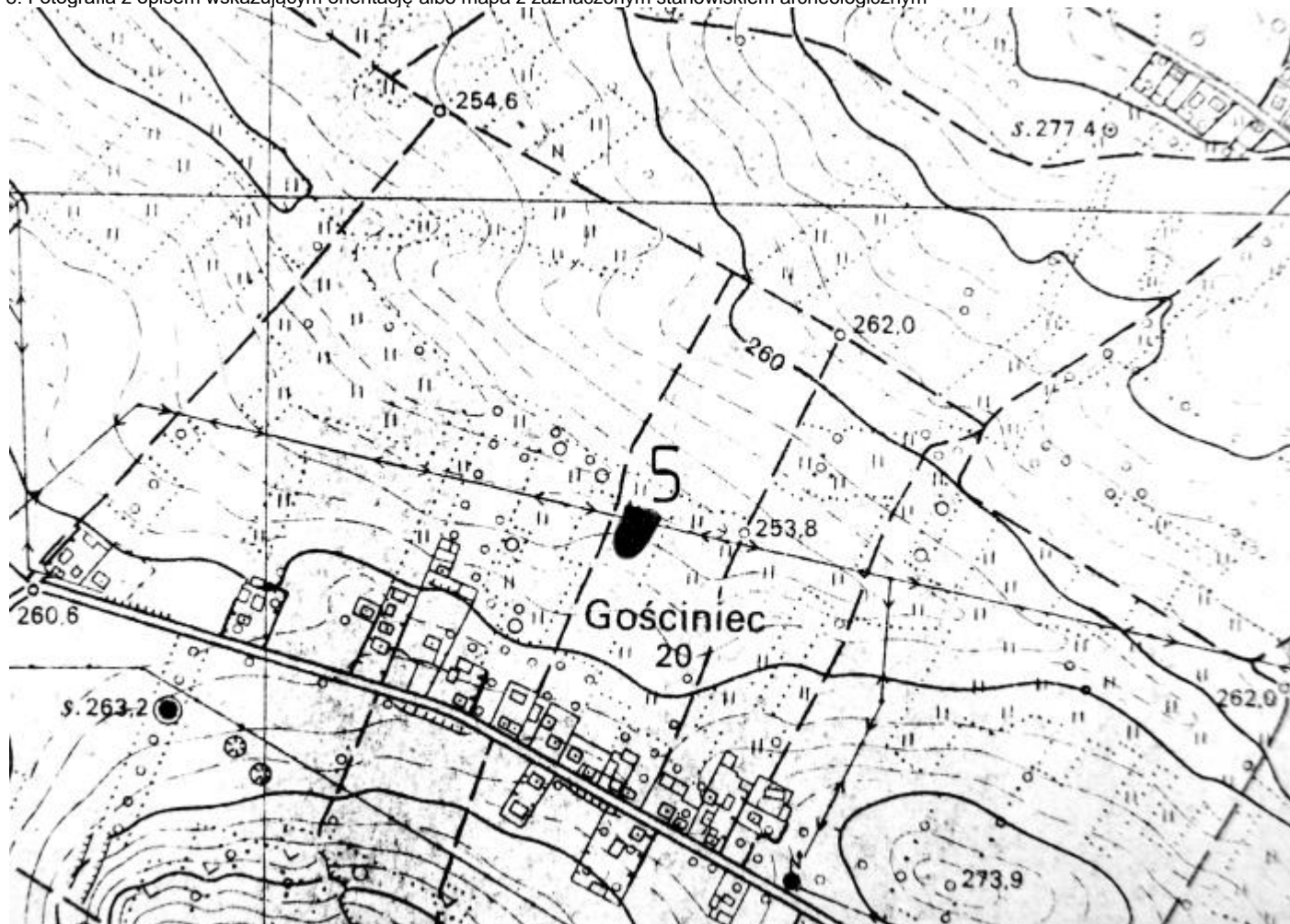
1. Nazwa

STANOWISKO ARCHEOLOGICZNE

2. Czas powstania

Okres wczesno-nowożytny – punkt osadniczy

8. Fotografiją z opisem wskazującym orientację albo mapą z zaznaczonym stanowiskiem archeologicznym



4. Adres

AZP 86-61

Nr stanowiska na obszarze: 5

Nr stanowiska w miejscowości: 2

5. Przynależność administracyjna

Województwo świętokrzyskie

Powiat kielecki

Gmina Chęciny

6. Formy ochrony

7. Opracowanie karty (autor, data i podpis)

Joanna Łysak
17.04.2019

Źródło: Archiwum Zakładowe Wojewódzki Urząd Ochrony Zabytków w Kielcach (ze zbioru ewidencji AZP)

GEZ
A/22

KARTA ADRESOWA ZABYTKU NIERUCHOMEGO

3. Miejscowość

SKIBY

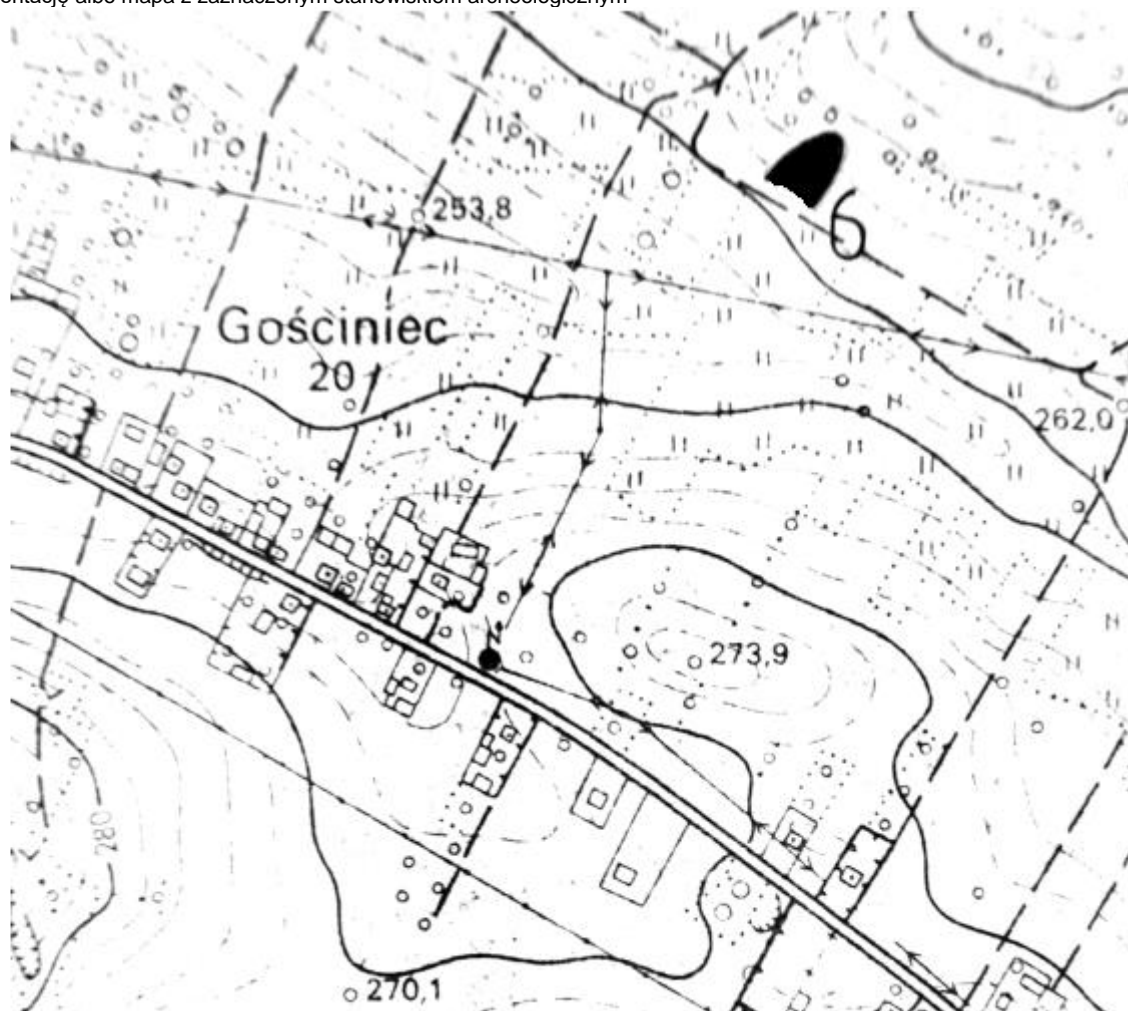
1. Nazwa

STANOWISKO ARCHEOLOGICZNE

2. Czas powstania

Okres wczesno-nowożytny – punkt osadniczy

8. Fotografia z opisem wskazującym orientację albo mapa z zaznaczonym stanowiskiem archeologicznym



4. Adres

AZP 86-61

Nr stanowiska na obszarze: 6

Nr stanowiska w miejscowości: 3

5. Przynależność administracyjna

Województwo świętokrzyskie

Powiat kielecki

Gmina Chęciny

6. Formy ochrony

7. Opracowanie karty (autor, data i podpis)

Joanna Łysak
17.04.2019

Źródło: Archiwum Zakładowe Wojewódzki Urząd Ochrony Zabytków w Kielcach (ze zbioru ewidencji AZP)

GEZ
A/23

KARTA ADRESOWA ZABYTKU NIERUCHOMEGO

3. Miejscowość

SKIBY

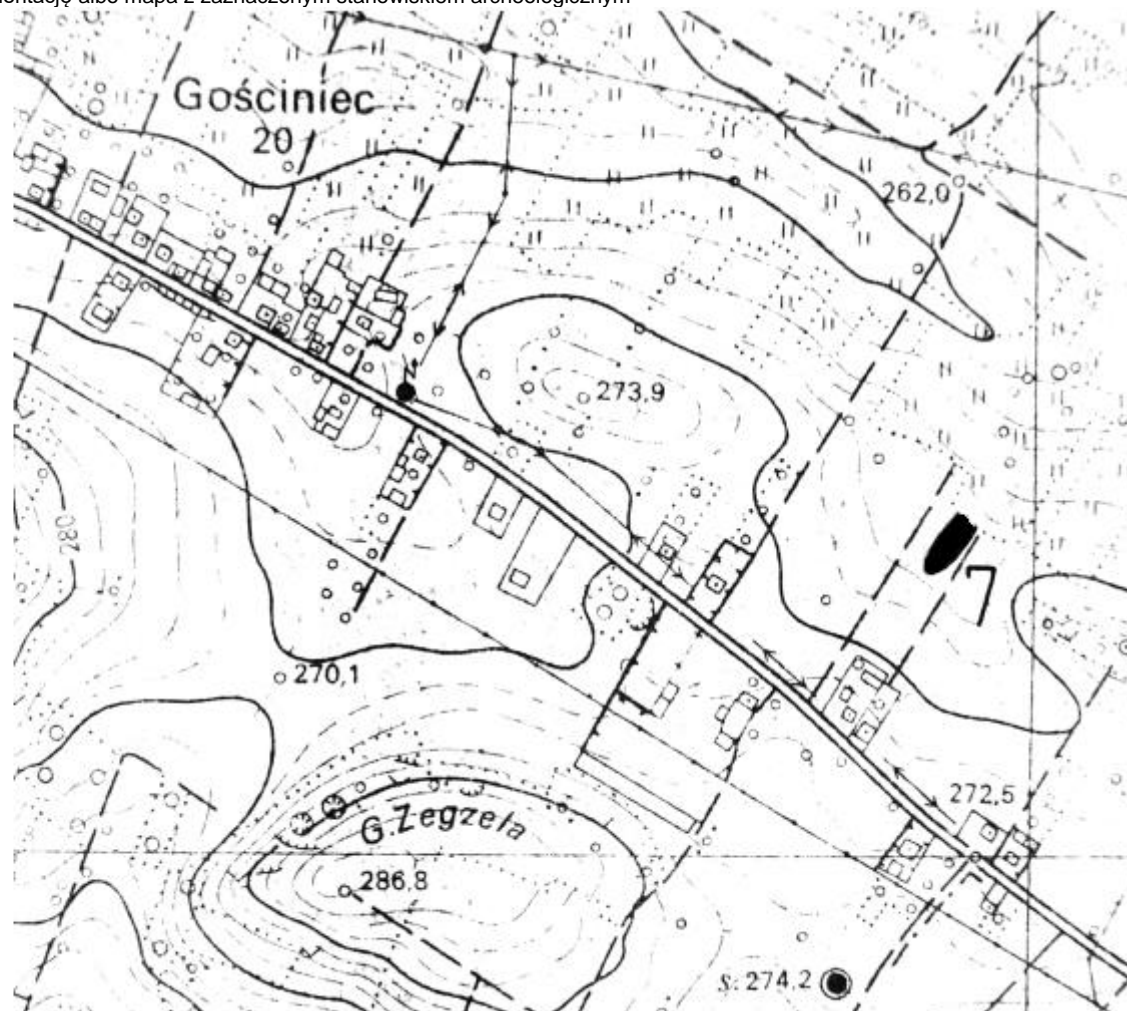
1. Nazwa

STANOWISKO ARCHEOLOGICZNE

2. Czas powstania

Okres wczesno-nowożytny – punkt osadniczy

8. Fotografia z opisem wskazującym orientację albo mapa z zaznaczonym stanowiskiem archeologicznym



4. Adres

AZP 86-61

Nr stanowiska na obszarze: 7

Nr stanowiska w miejscowości: 4

5. Przynależność administracyjna

Województwo świętokrzyskie

Powiat kielecki

Gmina Chęciny

6. Formy ochrony

7. Opracowanie karty (autor, data i podpis)

Joanna Łysak
17.04.2019

Źródło: Archiwum Zakładowe Wojewódzki Urząd Ochrony Zabytków w Kielcach (ze zbioru ewidencji AZP)

GEZ
A/24

KARTA ADRESOWA ZABYTKU NIERUCHOMEGO

3. Miejscowość

SKIBY

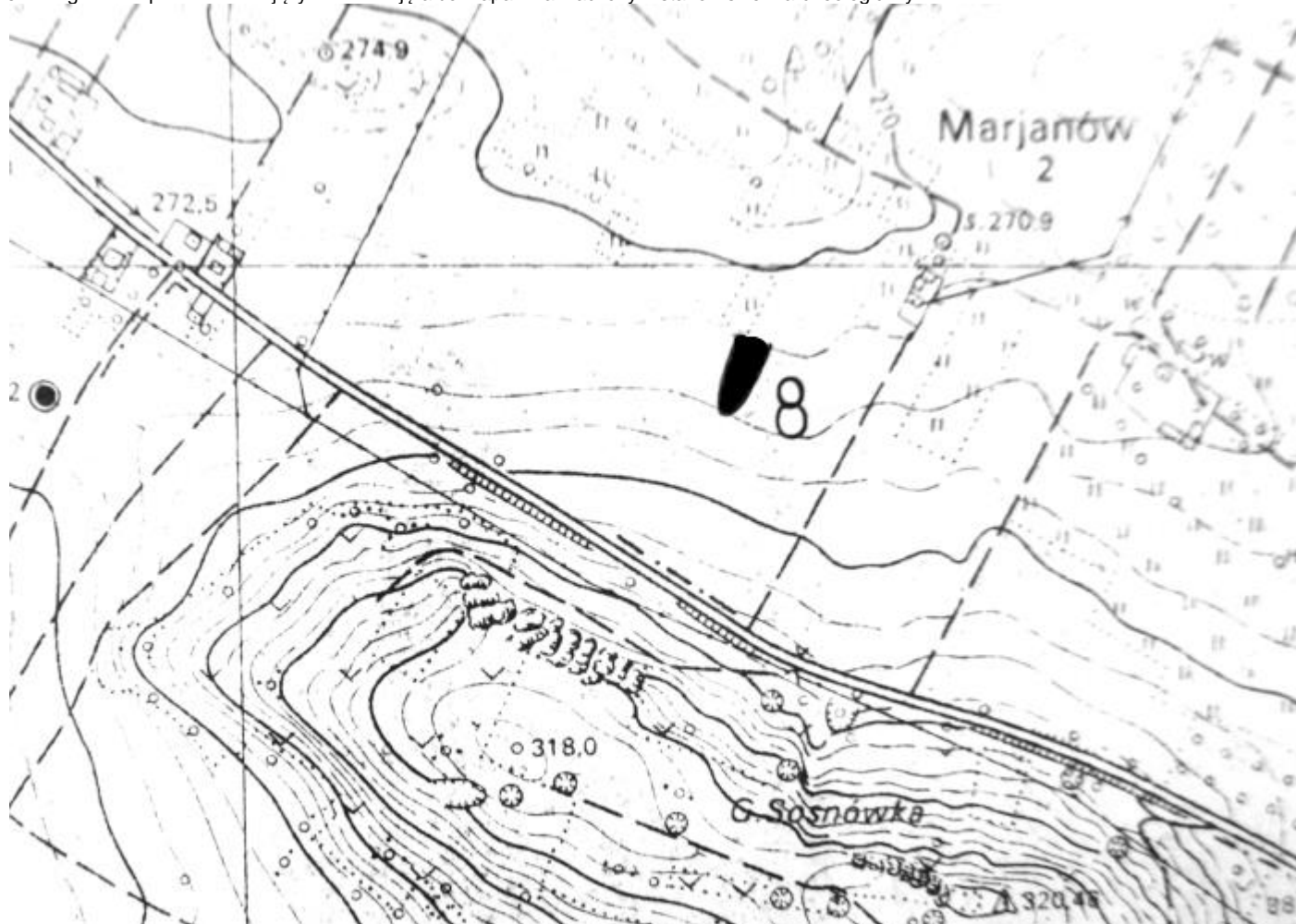
1. Nazwa

STANOWISKO ARCHEOLOGICZNE

2. Czas powstania

Prehistoria – ślad osadniczy
Późne średniowiecze – ślad osadniczy
Okres nowożytny – punkt osadniczy

8. Fotografia z opisem wskazującym orientację albo mapa z zaznaczonym stanowiskiem archeologicznym



4. Adres

AZP 86-61

Nr stanowiska na obszarze: 8

Nr stanowiska w miejscowości: 5

5. Przynależność administracyjna

Województwo świętokrzyskie

Powiat kielecki

Gmina Chęciny

6. Formy ochrony

7. Opracowanie karty (autor, data i podpis)

Joanna Łysak
17.04.2019

Źródło: Archiwum Zakładowe Wojewódzki Urząd Ochrony Zabytków w Kielcach (ze zbioru ewidencji AZP)

GEZ
A/25

KARTA ADRESOWA ZABYTKU NIERUCHOMEGO

3. Miejscowość

SKIBY

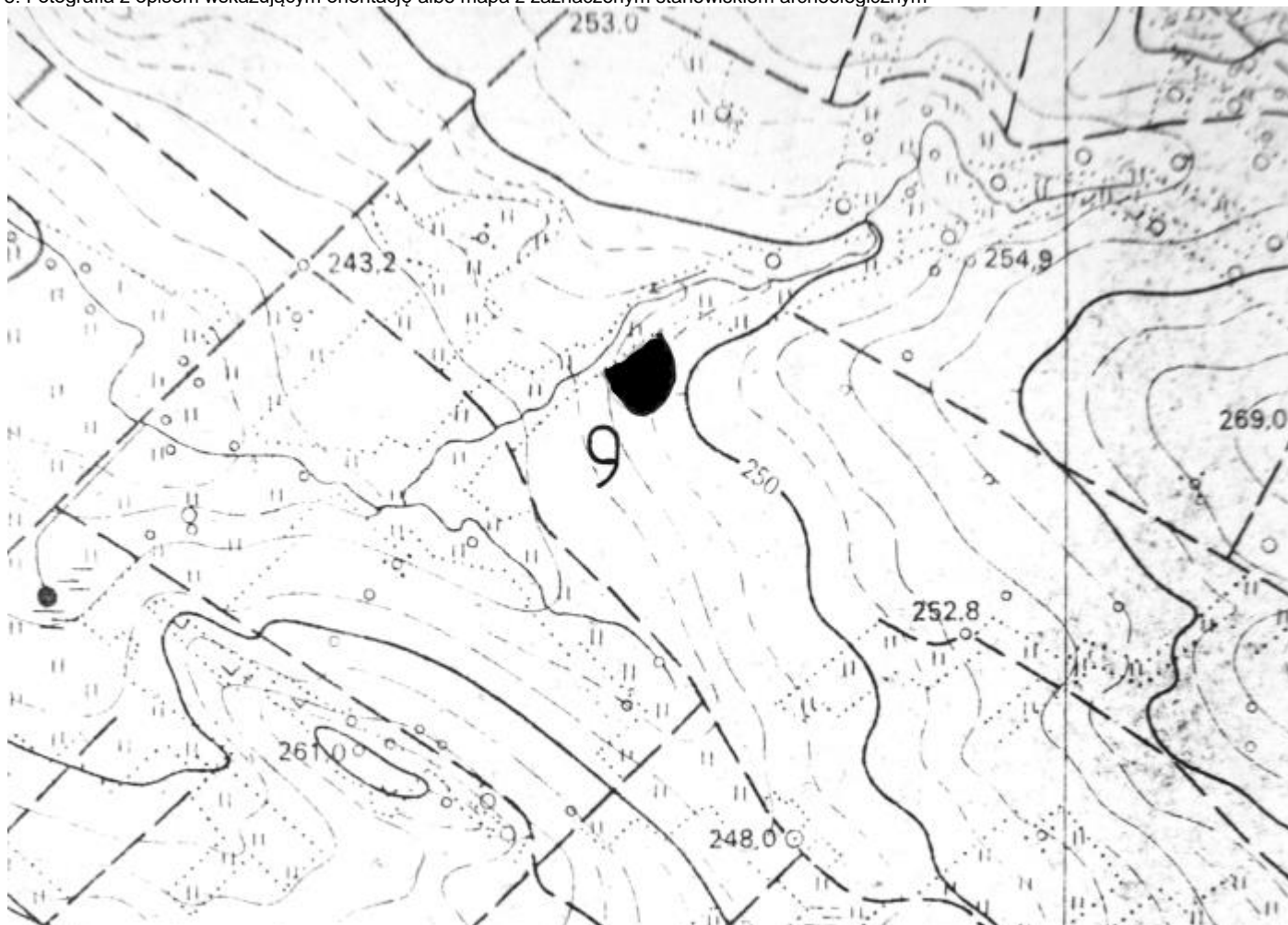
1. Nazwa

STANOWISKO ARCHEOLOGICZNE

2. Czas powstania

Okres nowożytny – punkt osadniczy

8. Fotografia z opisem wskazującym orientację albo mapa z zaznaczonym stanowiskiem archeologicznym



4. Adres

AZP 86-61

Nr stanowiska na obszarze: 9

Nr stanowiska w miejscowości: 6

5. Przynależność administracyjna

Województwo świętokrzyskie

Powiat kielecki

Gmina Chęciny

6. Formy ochrony

7. Opracowanie karty (autor, data i podpis)

Joanna Łysak
17.04.2019

Źródło: Archiwum Zakładowe Wojewódzki Urząd Ochrony Zabytków w Kielcach (ze zbioru ewidencji AZP)

GEZ
A/26

KARTA ADRESOWA ZABYTKU NIERUCHOMEGO

3. Miejscowość

SKIBY

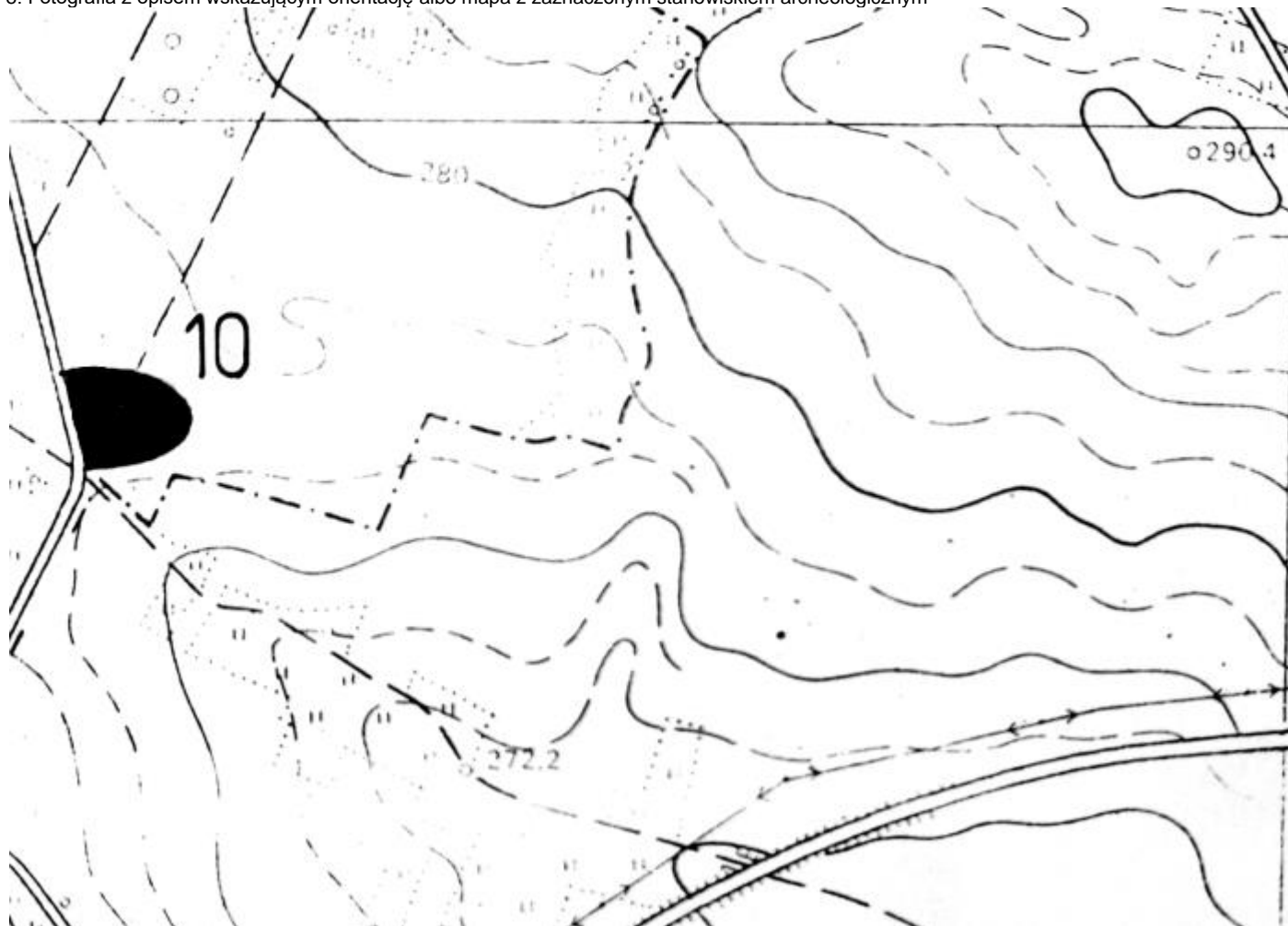
1. Nazwa

STANOWISKO ARCHEOLOGICZNE

2. Czas powstania

Okres wczesno-nowożytny – punkt osadniczy

8. Fotografia z opisem wskazującym orientację albo mapa z zaznaczonym stanowiskiem archeologicznym



4. Adres

AZP 86-61

Nr stanowiska na obszarze: 10

Nr stanowiska w miejscowości: 7

5. Przynależność administracyjna

Województwo świętokrzyskie

Powiat kielecki

Gmina Chęciny

6. Formy ochrony

7. Opracowanie karty (autor, data i podpis)

Joanna Łysak
17.04.2019

Źródło: Archiwum Zakładowe Wojewódzki Urząd Ochrony Zabytków w Kielcach (ze zbioru ewidencji AZP)

GEZ
A/27

KARTA ADRESOWA ZABYTKU NIERUCHOMEGO

3. Miejscowość

SKIBY

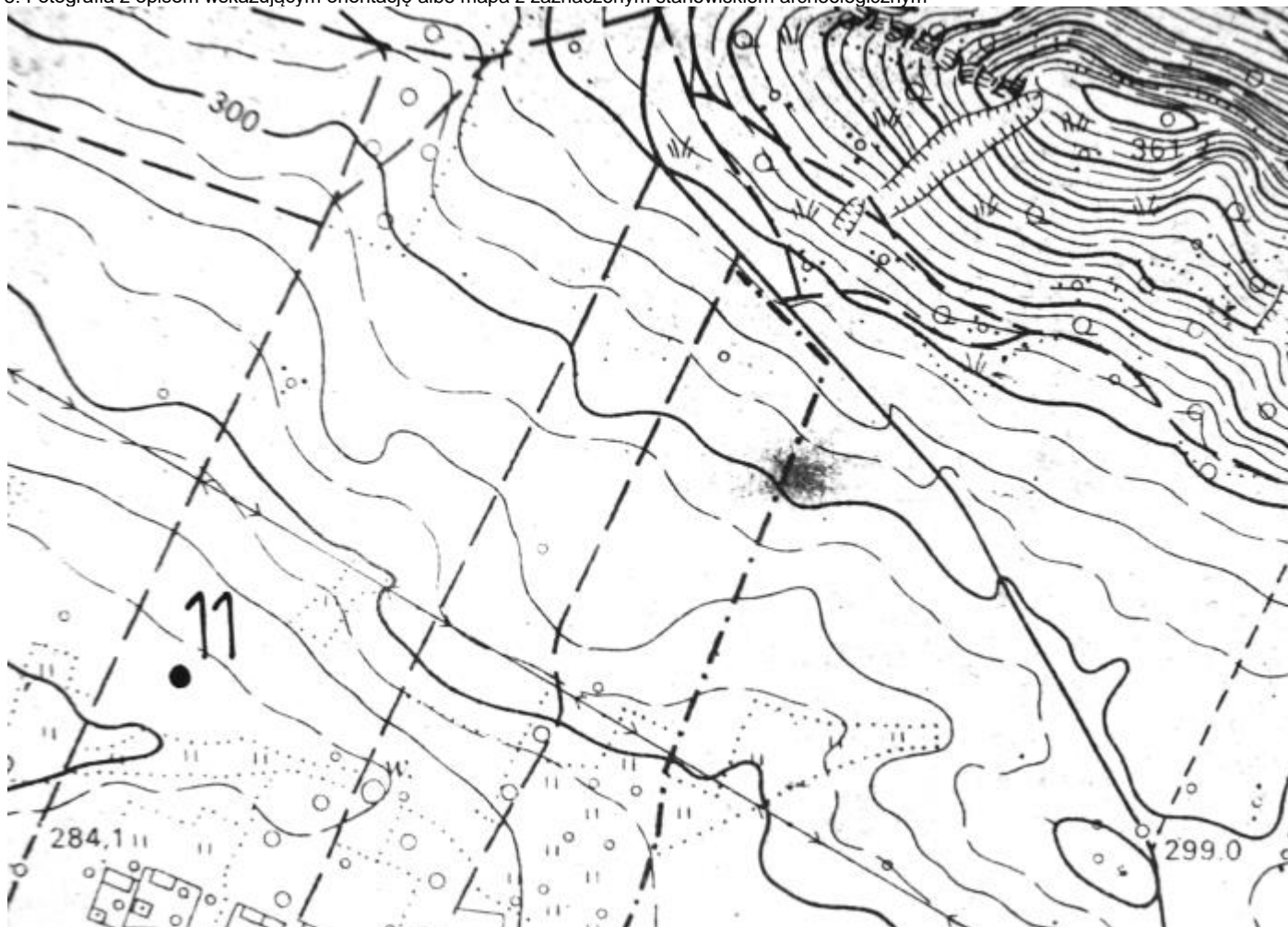
1. Nazwa

STANOWISKO ARCHEOLOGICZNE

2. Czas powstania

śląd osadniczy

8. Fotografia z opisem wskazującym orientację albo mapa z zaznaczonym stanowiskiem archeologicznym



Źródło: Archiwum Zakładowe Wojewódzki Urząd Ochrony Zabytków w Kielcach (ze zbioru ewidencji AZP)

4. Adres

AZP 86-61

Nr stanowiska na obszarze: 11

Nr stanowiska w miejscowości: 8

5. Przynależność administracyjna

Województwo świętokrzyskie

Powiat kielecki

Gmina Chęciny

6. Formy ochrony

7. Opracowanie karty (autor, data i podpis)

Joanna Łysak
17.04.2019

GEZ
A/28

KARTA ADRESOWA ZABYTKU NIERUCHOMEGO

3. Miejscowość

CHĘCINY

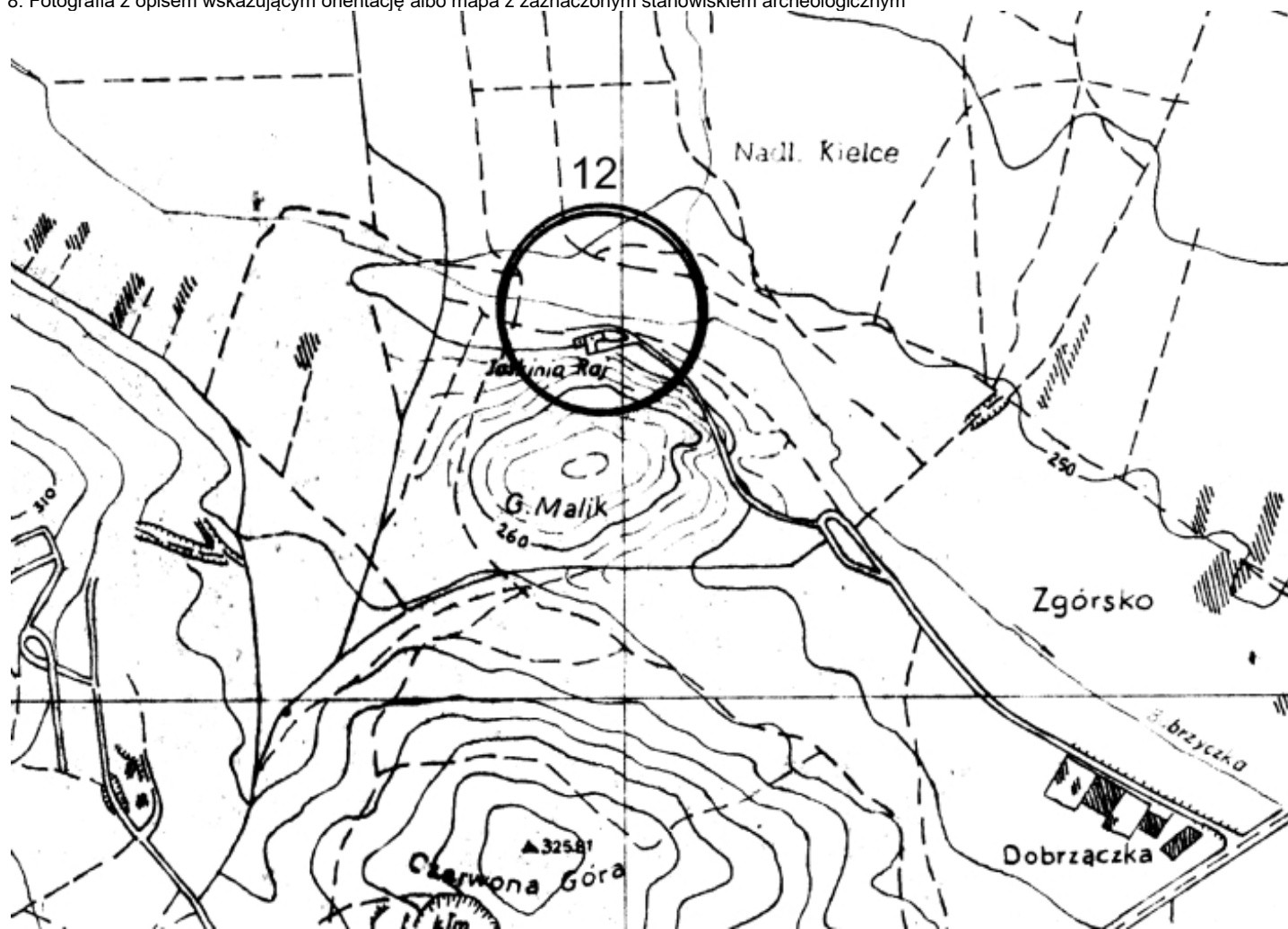
1. Nazwa

STANOWISKO ARCHEOLOGICZNE

2. Czas powstania

REZERWAT ARCHEOLOGICZNO-PRZYRODNICZY JASKINIA RAJ
Paleolit środkowy (70-60 tys. lat temu) – obozowisko neandertalczyków
Ok. 350 mln lat temu
Odkryta w 1963 roku
Obecnie obiekt udostępniony do zwiedzania

8. Fotografia z opisem wskazującym orientację albo mapa z zaznaczonym stanowiskiem archeologicznym



4. Adres

Jaskinia Raj

AZP 86-61

Nr stanowiska na obszarze: 12

Nr stanowiska w miejscowości: 9

5. Przynależność administracyjna

Województwo świętokrzyskie

Powiat kielecki

Gmina Chęciny

6. Formy ochrony

Rejestr zabytków archeologicznych d. woj. kieleckiego:

wpis do rejestru: nr 482/A, z dn. 08.05.1967,

Odnowienie wpisu do rejestru: nr 482/Aa, z
dn.01.09.1986

Obecnie wpisany do rejestru zabytków
archeologicznych województwa świętokrzyskiego pod
nr C.2. – informacja urzędowa z dn. 20.12.2013

7. Opracowanie karty (autor, data i podpis)

Joanna Łysak
17.04.2019

Źródło: Archiwum Zakładowe Wojewódzki Urząd Ochrony Zabytków w Kielcach (ze zbioru ewidencji AZP)

GEZ
A/29

KARTA ADRESOWA ZABYTKU NIERUCHOMEGO

3. Miejscowość

CHĘCINY

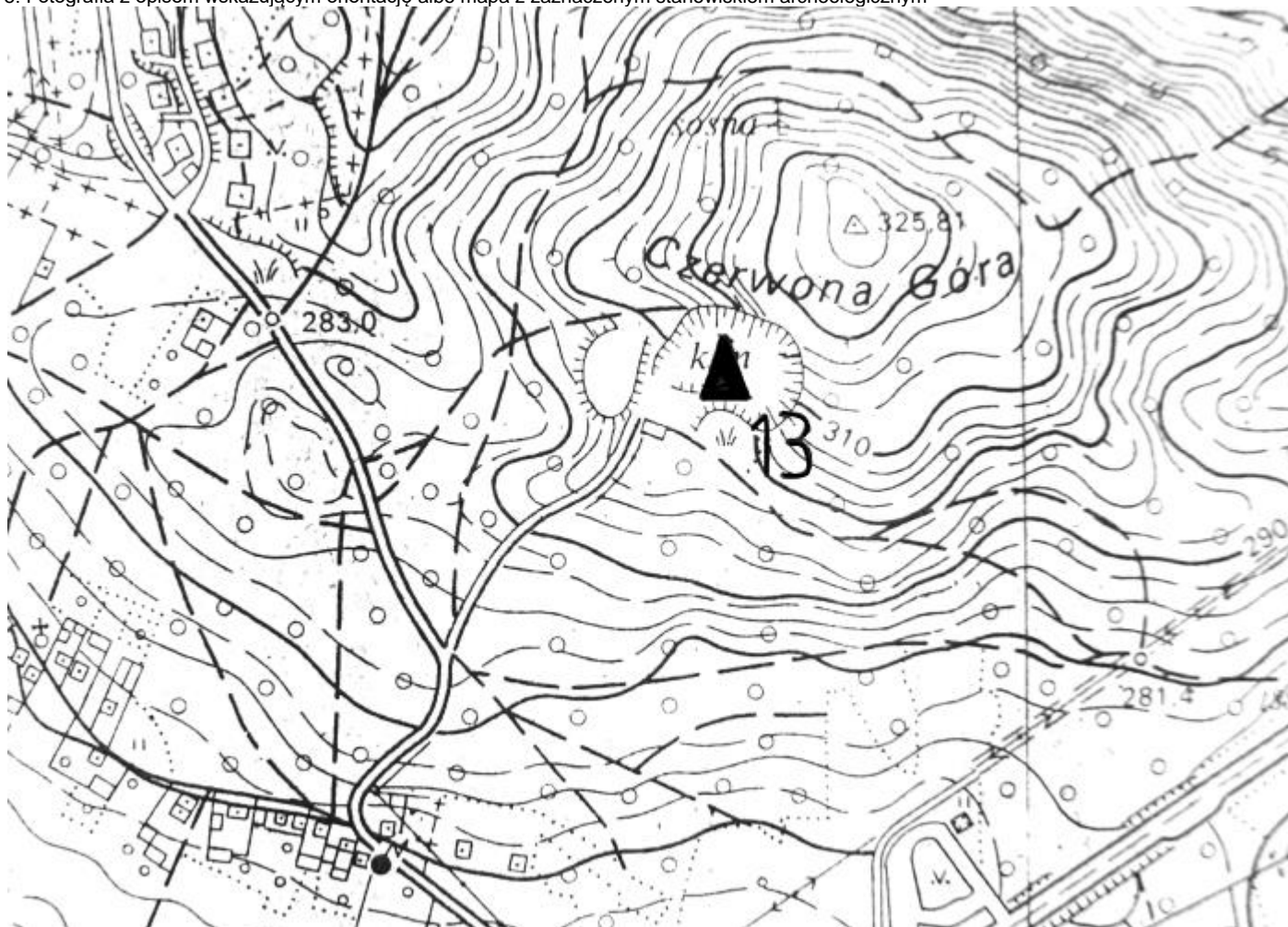
1. Nazwa

STANOWISKO ARCHEOLOGICZNE

2. Czas powstania

Późne średniowiecze – ślady produkcji
Okres nowożytny – ślady produkcji

8. Fotografia z opisem wskazującym orientację albo mapa z zaznaczonym stanowiskiem archeologicznym



Źródło: Archiwum Zakładowe Wojewódzki Urząd Ochrony Zabytków w Kielcach (ze zbioru ewidencji AZP)

4. Adres

Czerwona Góra, Kamieniołom Zygmuntówka

AZP 86-61

Nr stanowiska na obszarze: 13

Nr stanowiska w miejscowości: 10

5. Przynależność administracyjna

Województwo świętokrzyskie

Powiat kielecki

Gmina Chęciny

6. Formy ochrony

7. Opracowanie karty (autor, data i podpis)

Joanna Łysak
17.04.2019

GEZ
A/30

KARTA ADRESOWA ZABYTKU NIERUCHOMEGO

3. Miejscowość

CHĘCINY

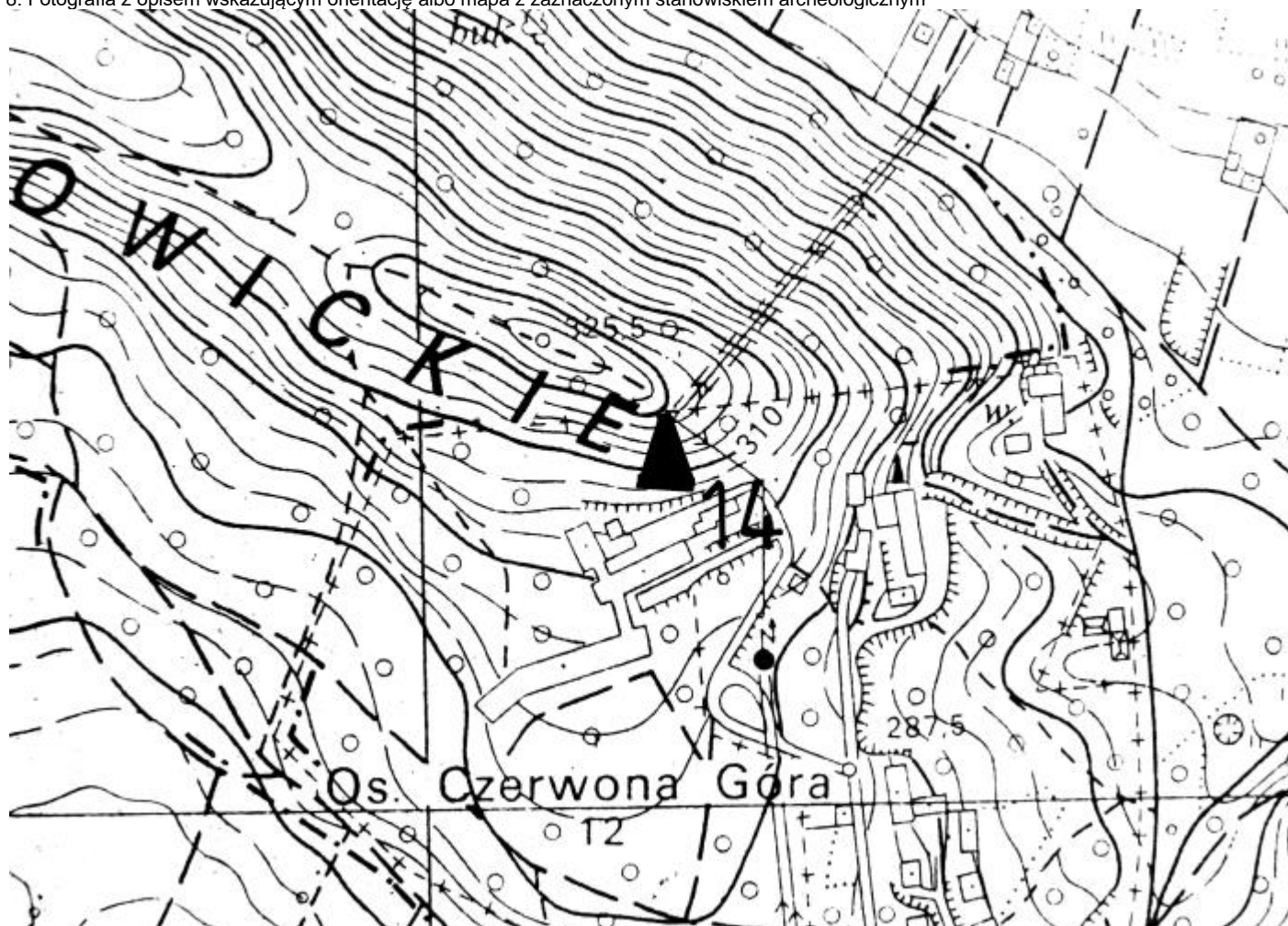
1. Nazwa

STANOWISKO ARCHEOLOGICZNE

2. Czas powstania

Późne średniowiecze – ślady produkcji
Okres nowożytny – ślady produkcji

8. Fotografia z opisem wskazującym orientację albo mapa z zaznaczonym stanowiskiem archeologicznym



4. Adres

Góra Miejska, Jaskinia Gwarecka

AZP 86-61

Nr stanowiska na obszarze: 14

Nr stanowiska w miejscowości: 11

5. Przynależność administracyjna

Województwo świętokrzyskie

Powiat kielecki

Gmina Chęciny

6. Formy ochrony

7. Opracowanie karty (autor, data i podpis)

Joanna Łysak
17.04.2019

Źródło: Archiwum Zakładowe Wojewódzki Urząd Ochrony Zabytków w Kielcach (ze zbioru ewidencji AZP)

GEZ
A/31

KARTA ADRESOWA ZABYTKU NIERUCHOMEGO

3. Miejscowość

CHĘCINY

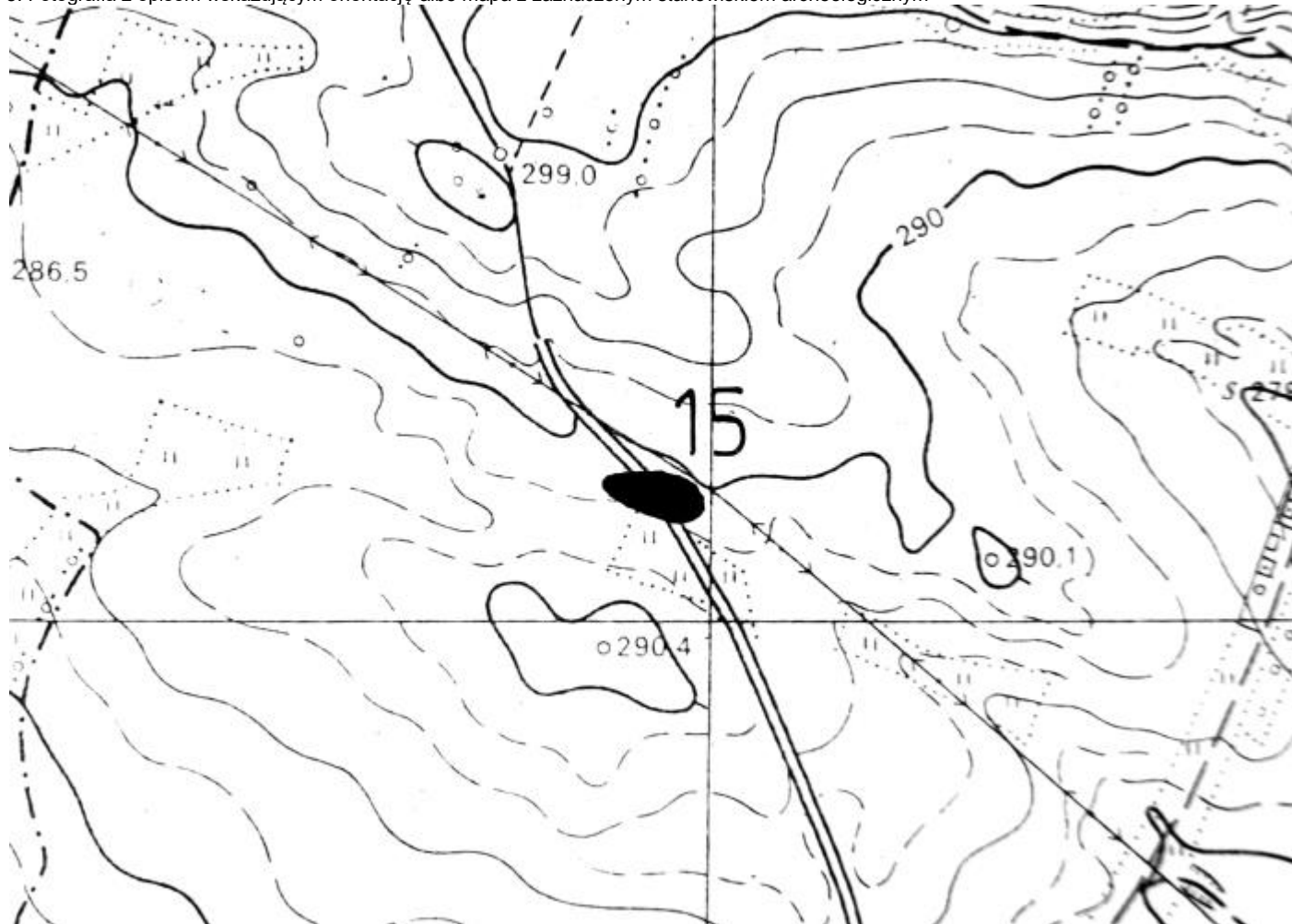
1. Nazwa

STANOWISKO ARCHEOLOGICZNE

2. Czas powstania

Średniowiecze – ślad osadniczy
Okres wczesno-nowożytny - punkt osadniczy

8. Fotografia z opisem wskazującym orientację albo mapa z zaznaczonym stanowiskiem archeologicznym



4. Adres

AZP 86-61

Nr stanowiska na obszarze: 15

Nr stanowiska w miejscowości: 12

5. Przynależność administracyjna

Województwo świętokrzyskie

Powiat kielecki

Gmina Chęciny

6. Formy ochrony

7. Opracowanie karty (autor, data i podpis)

Joanna Łysak
17.04.2019

Źródło: Archiwum Zakładowe Wojewódzki Urząd Ochrony Zabytków w Kielcach (ze zbioru ewidencji AZP)

GEZ
A/32

KARTA ADRESOWA ZABYTKU NIERUCHOMEGO

3. Miejscowość

CHĘCINY

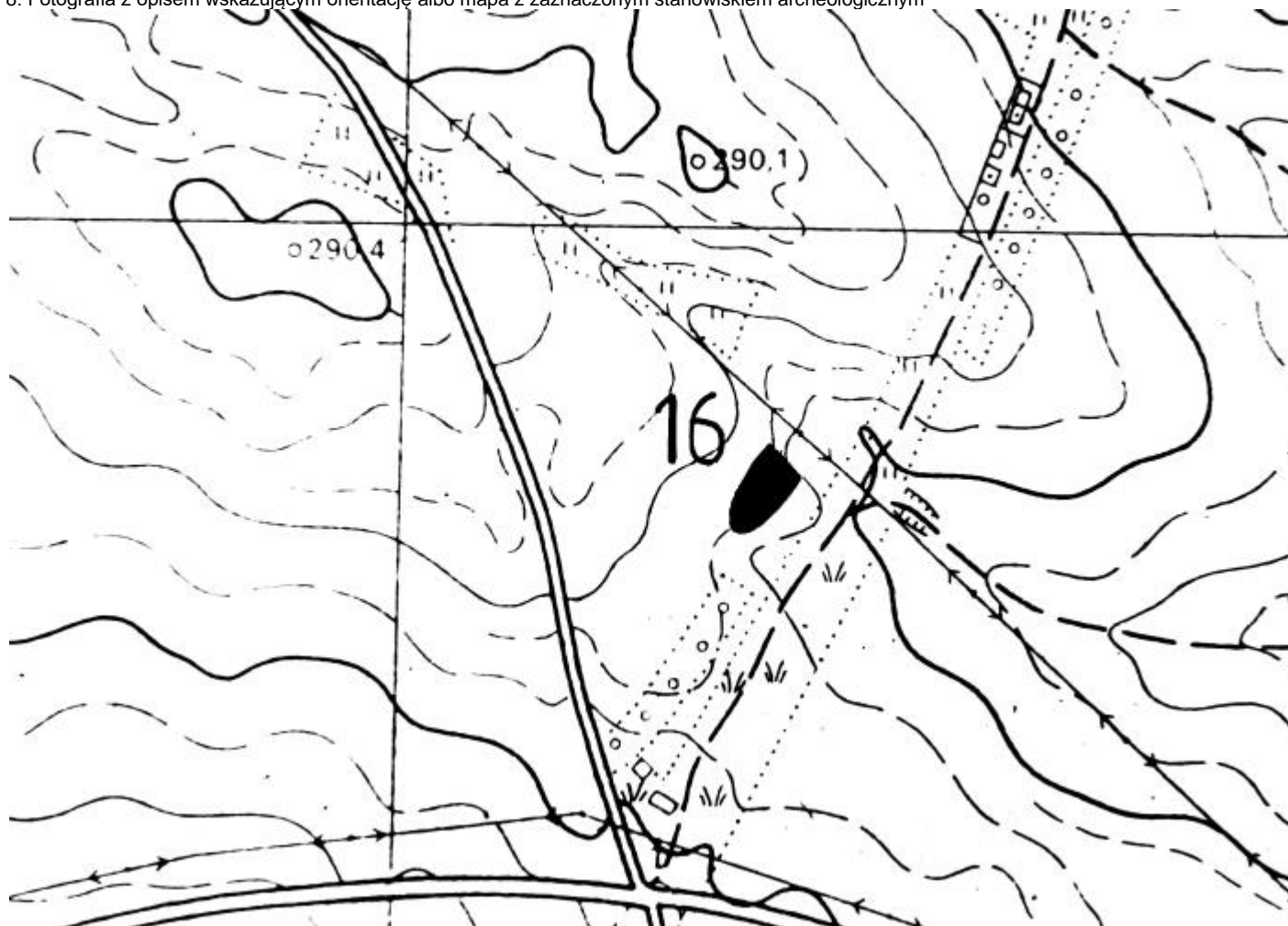
1. Nazwa

STANOWISKO ARCHEOLOGICZNE

2. Czas powstania

Późne średniowiecze – ślad osadniczy
Okres wczesno-nowożytny – ślad osadniczy

8. Fotografia z opisem wskazującym orientację albo mapa z zaznaczonym stanowiskiem archeologicznym



4. Adres

AZP 86-61

Nr stanowiska na obszarze: 16

Nr stanowiska w miejscowości: 13

5. Przynależność administracyjna

Województwo świętokrzyskie

Powiat kielecki

Gmina Chęciny

6. Formy ochrony

7. Opracowanie karty (autor, data i podpis)

Joanna Łysak
17.04.2019

Źródło: Archiwum Zakładowe Wojewódzki Urząd Ochrony Zabytków w Kielcach (ze zbioru ewidencji AZP)

GEZ
A/33

KARTA ADRESOWA ZABYTKU NIERUCHOMEGO

3. Miejscowość

CHĘCINY

1. Nazwa

STANOWISKO ARCHEOLOGICZNE

2. Czas powstania

Okres wczesno-średniowieczny - punkt osadniczy

8. Fotografia z opisem wskazującym orientację albo mapa z zaznaczonym stanowiskiem archeologicznym



Źródło: Archiwum Zakładowe Wojewódzki Urząd Ochrony Zabytków w Kielcach (ze zbioru ewidencji AZP)

4. Adres

AZP 86-61

Nr stanowiska na obszarze: 17

Nr stanowiska w miejscowości: 14

5. Przynależność administracyjna

Województwo świętokrzyskie

Powiat kielecki

Gmina Chęciny

6. Formy ochrony

7. Opracowanie karty (autor, data i podpis)

Joanna Łysak
17.04.2019

GEZ
A/34

KARTA ADRESOWA ZABYTKU NIERUCHOMEGO

3. Miejscowość

CHĘCINY

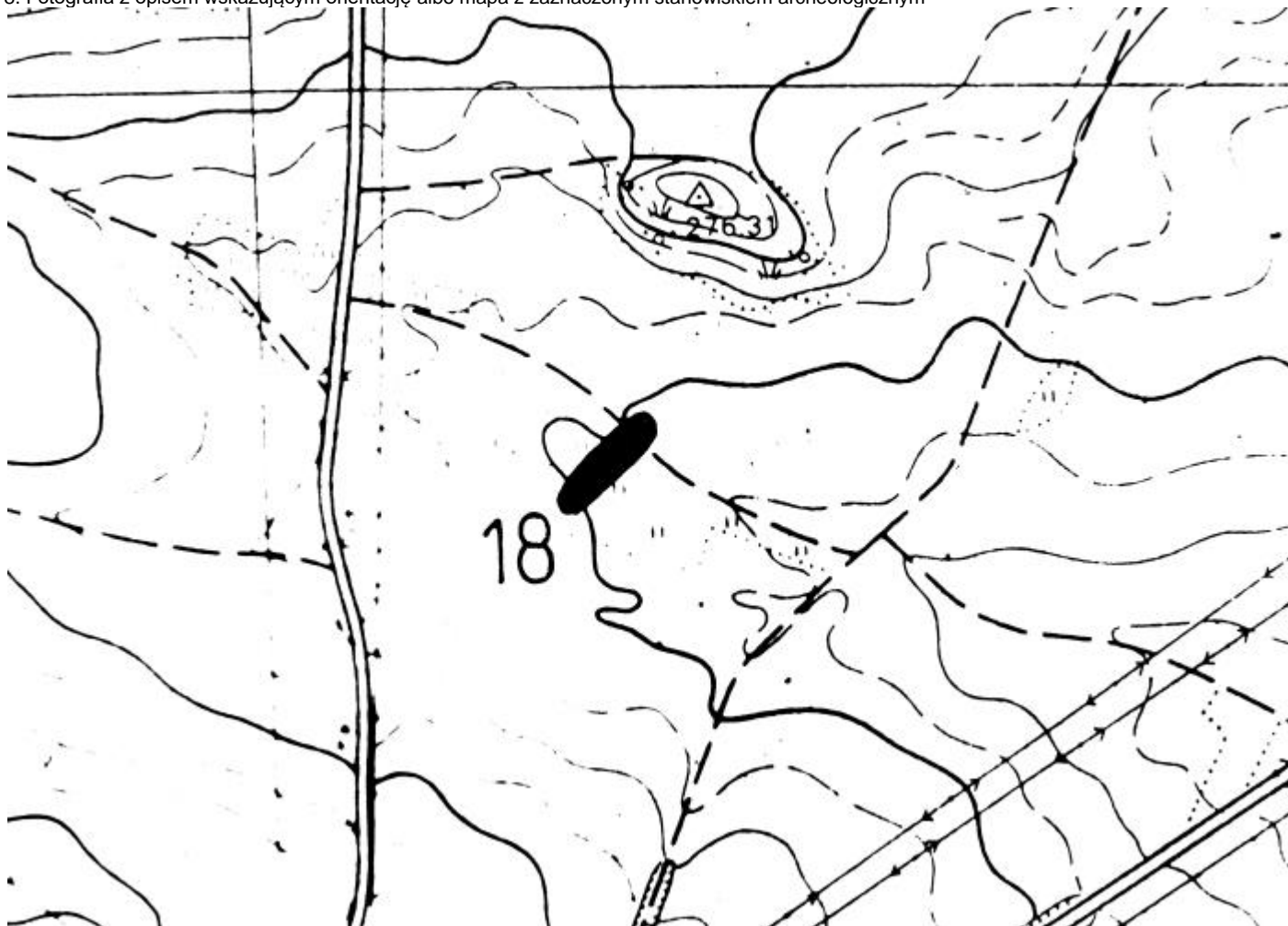
1. Nazwa

STANOWISKO ARCHEOLOGICZNE

2. Czas powstania

Okres wczesno-nowożytny – punkt osadniczy

8. Fotografia z opisem wskazującym orientację albo mapa z zaznaczonym stanowiskiem archeologicznym



Źródło: Archiwum Zakładowe Wojewódzki Urząd Ochrony Zabytków w Kielcach (ze zbioru ewidencji AZP)

4. Adres

AZP86-61

Nr stanowiska na obszarze: 18

Nr stanowiska w miejscowości: 15

5. Przynależność administracyjna

Województwo świętokrzyskie

Powiat kielecki

Gmina Chęciny

6. Formy ochrony

7. Opracowanie karty (autor, data i podpis)

Joanna Łysak
17.04.2019

GEZ
A/35

KARTA ADRESOWA ZABYTKU NIERUCHOMEGO

3. Miejscowość

CHĘCINY

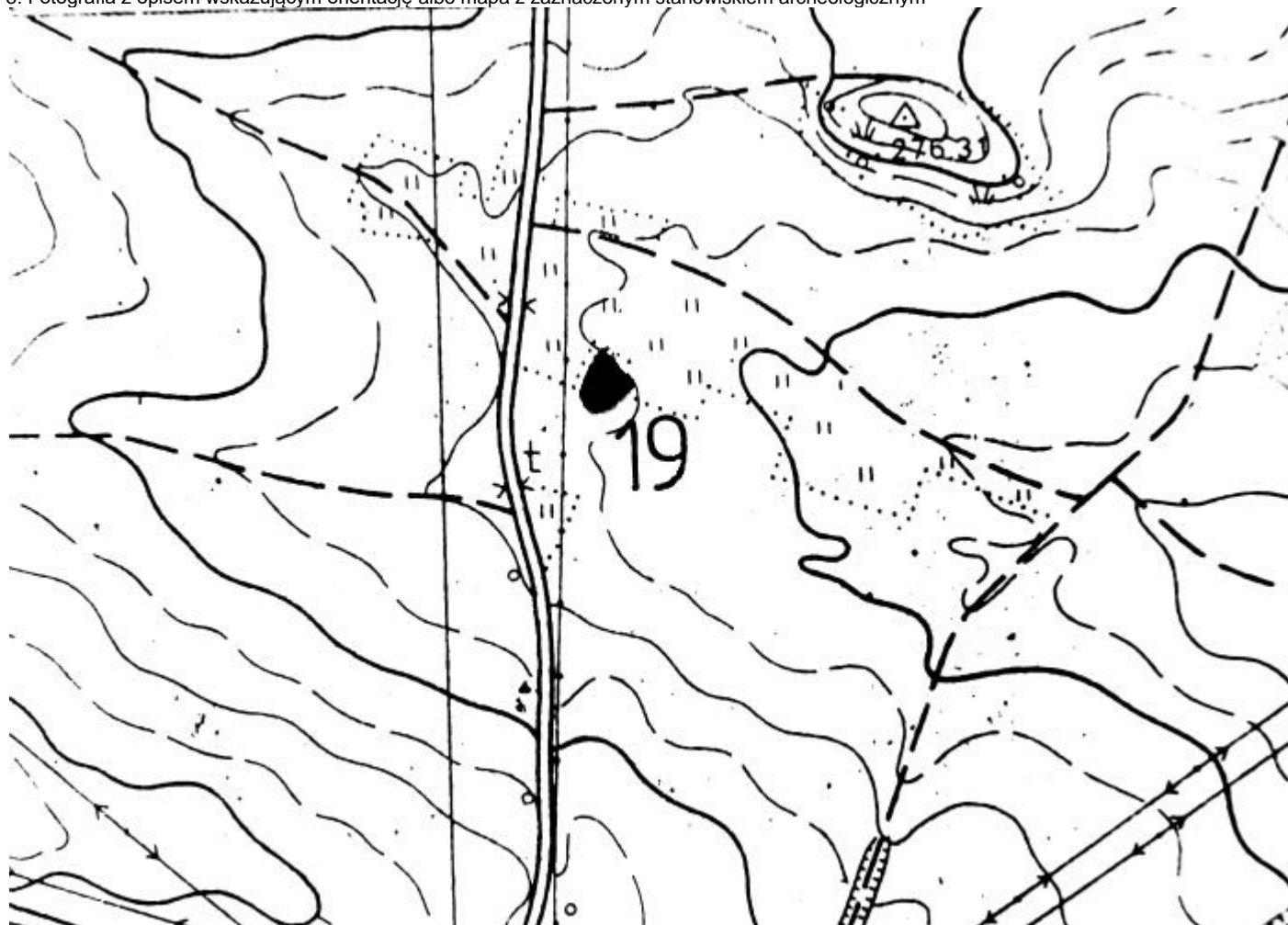
1. Nazwa

STANOWISKO ARCHEOLOGICZNE

2. Czas powstania

Późne średniowiecze – ślad osadniczy

8. Fotografia z opisem wskazującym orientację albo mapa z zaznaczonym stanowiskiem archeologicznym



Źródło: Archiwum Zakładowe Wojewódzki Urząd Ochrony Zabytków w Kielcach (ze zbioru ewidencji AZP)

4. Adres

AZP 86-61

Nr stanowiska na obszarze: 19

Nr stanowiska w miejscowości: 16

5. Przynależność administracyjna

Województwo świętokrzyskie

Powiat kielecki

Gmina Chęciny

6. Formy ochrony

7. Opracowanie karty (autor, data i podpis)

Joanna Łysak
17.04.2019

GEZ
A/36

KARTA ADRESOWA ZABYTKU NIERUCHOMEGO

3. Miejscowość

CHĘCINY

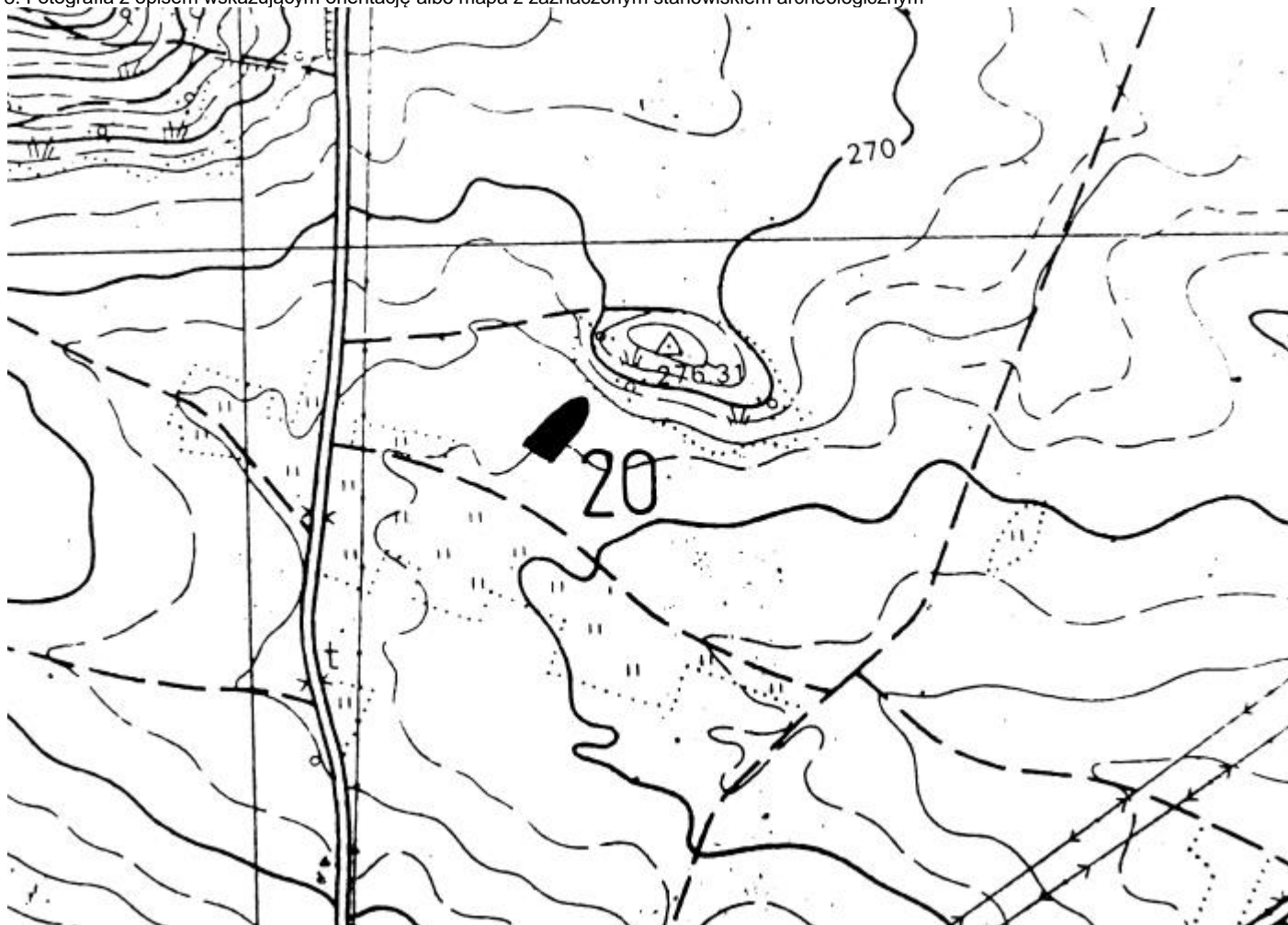
1. Nazwa

STANOWISKO ARCHEOLOGICZNE

2. Czas powstania

Okres wczesno-nowożytny – punkt osadniczy

8. Fotografia z opisem wskazującym orientację albo mapa z zaznaczonym stanowiskiem archeologicznym



4. Adres

AZP 86-61

Nr stanowiska na obszarze: 20

Nr stanowiska w miejscowości: 17

5. Przynależność administracyjna

Województwo świętokrzyskie

Powiat kielecki

Gmina Chęciny

6. Formy ochrony

7. Opracowanie karty (autor, data i podpis)

Joanna Łysak
17.04.2019

Źródło: Archiwum Zakładowe Wojewódzki Urząd Ochrony Zabytków w Kielcach (ze zbioru ewidencji AZP)

GEZ
A/37

KARTA ADRESOWA ZABYTKU NIERUCHOMEGO

3. Miejscowość

CHĘCINY

1. Nazwa

STANOWISKO ARCHEOLOGICZNE

2. Czas powstania

Okres wczesno-nowożytny – punkt osadniczy

8. Fotografia z opisem wskazującym orientację albo mapa z zaznaczonym stanowiskiem archeologicznym



4. Adres

AZP 86-61

Nr stanowiska na obszarze: 21

Nr stanowiska w miejscowości: 18

5. Przynależność administracyjna

Województwo świętokrzyskie

Powiat kielecki

Gmina Chęciny

6. Formy ochrony

7. Opracowanie karty (autor, data i podpis)

Joanna Łysak
17.04.2019

Źródło: Archiwum Zakładowe Wojewódzki Urząd Ochrony Zabytków w Kielcach (ze zbioru ewidencji AZP)

GEZ
A/38

KARTA ADRESOWA ZABYTKU NIERUCHOMEGO

3. Miejscowość

CHĘCINY

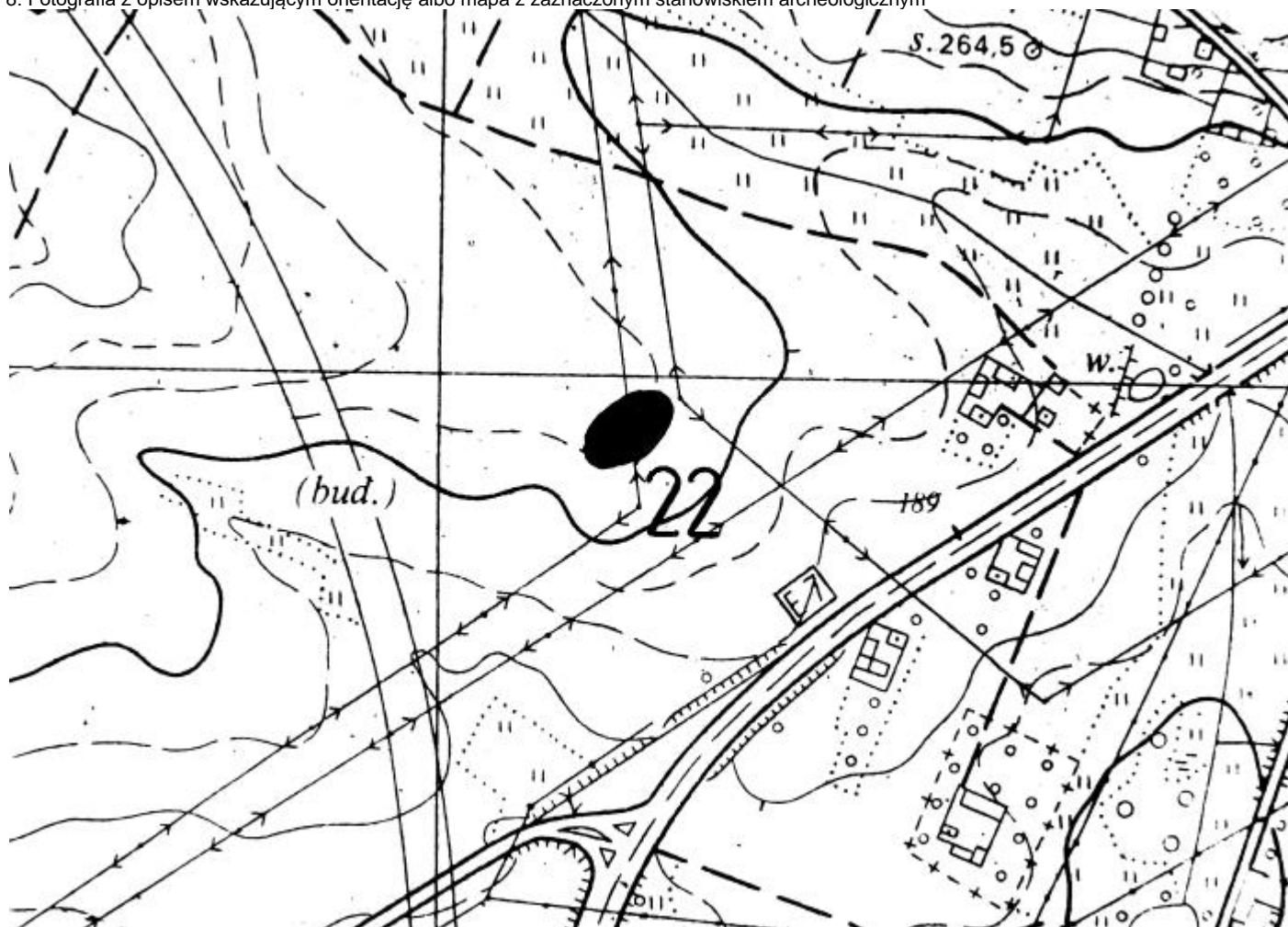
1. Nazwa

STANOWISKO ARCHEOLOGICZNE

2. Czas powstania

Okres wczesno-nowożytny – punkt osadniczy
Okres nowożytny – ślad osadniczy

8. Fotografia z opisem wskazującym orientację albo mapa z zaznaczonym stanowiskiem archeologicznym



Źródło: Archiwum Zakładowe Wojewódzki Urząd Ochrony Zabytków w Kielcach (ze zbioru ewidencji AZP)

4. Adres

AZP 86-61

Nr stanowiska na obszarze: 22

Nr stanowiska w miejscowości: 19

5. Przynależność administracyjna

Województwo świętokrzyskie

Powiat kielecki

Gmina Chęciny

6. Formy ochrony

7. Opracowanie karty (autor, data i podpis)

Joanna Łysak
17.04.2019

GEZ
A/39

KARTA ADRESOWA ZABYTKU NIERUCHOMEGO

3. Miejscowość

CHĘCINY

1. Nazwa

STANOWISKO ARCHEOLOGICZNE

2. Czas powstania

Okres wczesno-nowożytny – punkt osadniczy

8. Fotografia z opisem wskazującym orientację albo mapa z zaznaczonym stanowiskiem archeologicznym



4. Adres

AZP, 86-61

Nr stanowiska na obszarze: 23

Nr stanowiska w miejscowości: 20

5. Przynależność administracyjna

Województwo świętokrzyskie

Powiat kielecki

Gmina Chęciny

6. Formy ochrony

7. Opracowanie karty (autor, data i podpis)

Joanna Łysak
17.04.2019

Źródło: Archiwum Zakładowe Wojewódzki Urząd Ochrony Zabytków w Kielcach (ze zbioru ewidencji AZP)

GEZ
A/40

KARTA ADRESOWA ZABYTKU NIERUCHOMEGO

3. Miejscowość

CHĘCINY

1. Nazwa

STANOWISKO ARCHEOLOGICZNE

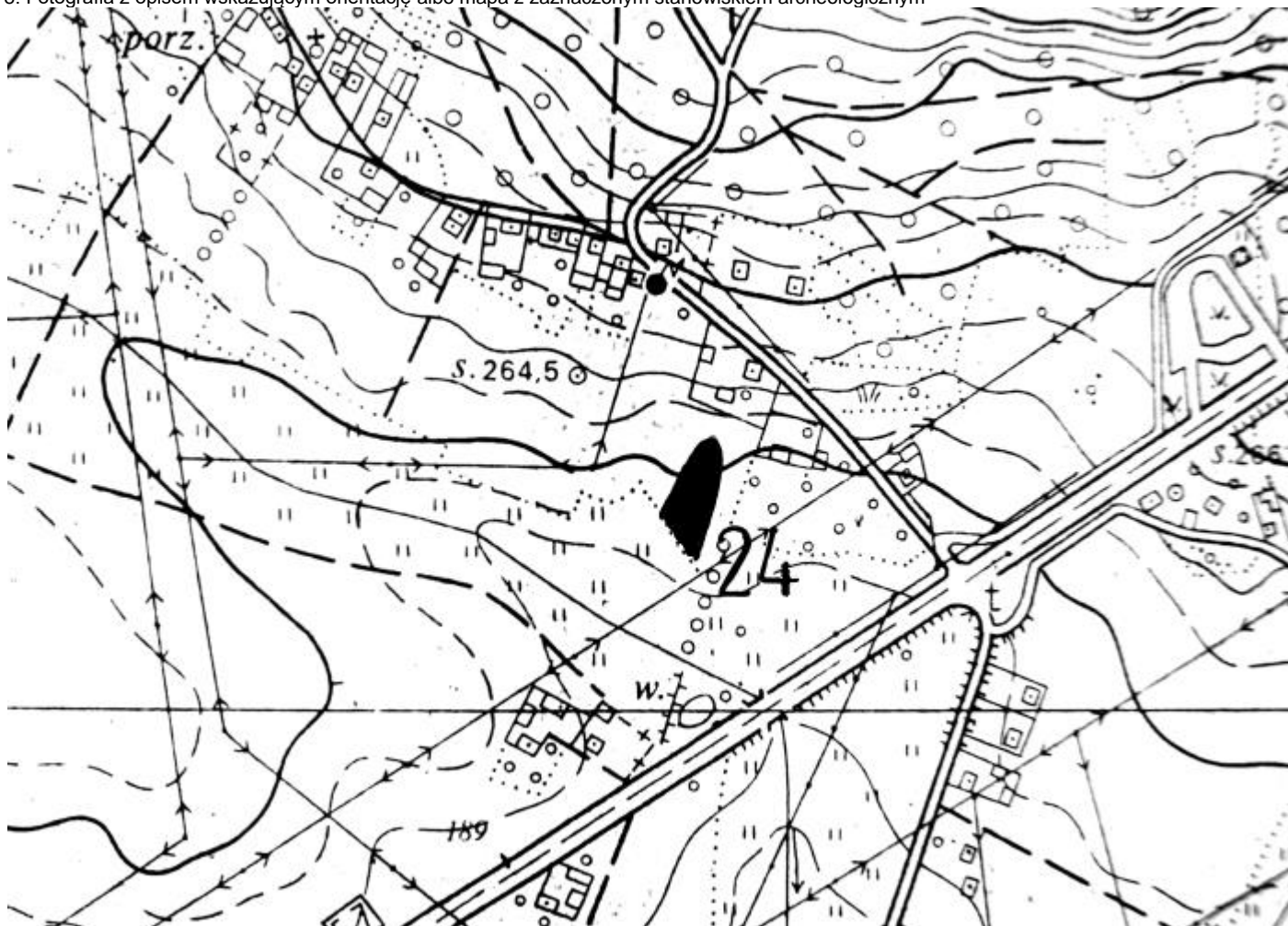
2. Czas powstania

Epoka brązu, kultura łużycka – ślad osadniczy

Prehistoria – ślad osadniczy

Wczesne średniowiecze – ślad osadniczy

8. Fotografia z opisem wskazującym orientację albo mapa z zaznaczonym stanowiskiem archeologicznym



4. Adres

AZP 86-61

Nr stanowiska na obszarze: 24

Nr stanowiska w miejscowości: 21

5. Przynależność administracyjna

Województwo świętokrzyskie

Powiat kielecki

Gmina Chęciny

6. Formy ochrony

7. Opracowanie karty (autor, data i podpis)

Joanna Łysak
17.04.2019

Źródło: Archiwum Zakładowe Wojewódzki Urząd Ochrony Zabytków w Kielcach (ze zbioru ewidencji AZP)

GEZ
A/41

KARTA ADRESOWA ZABYTKU NIERUCHOMEGO

3. Miejscowość

CHĘCINY

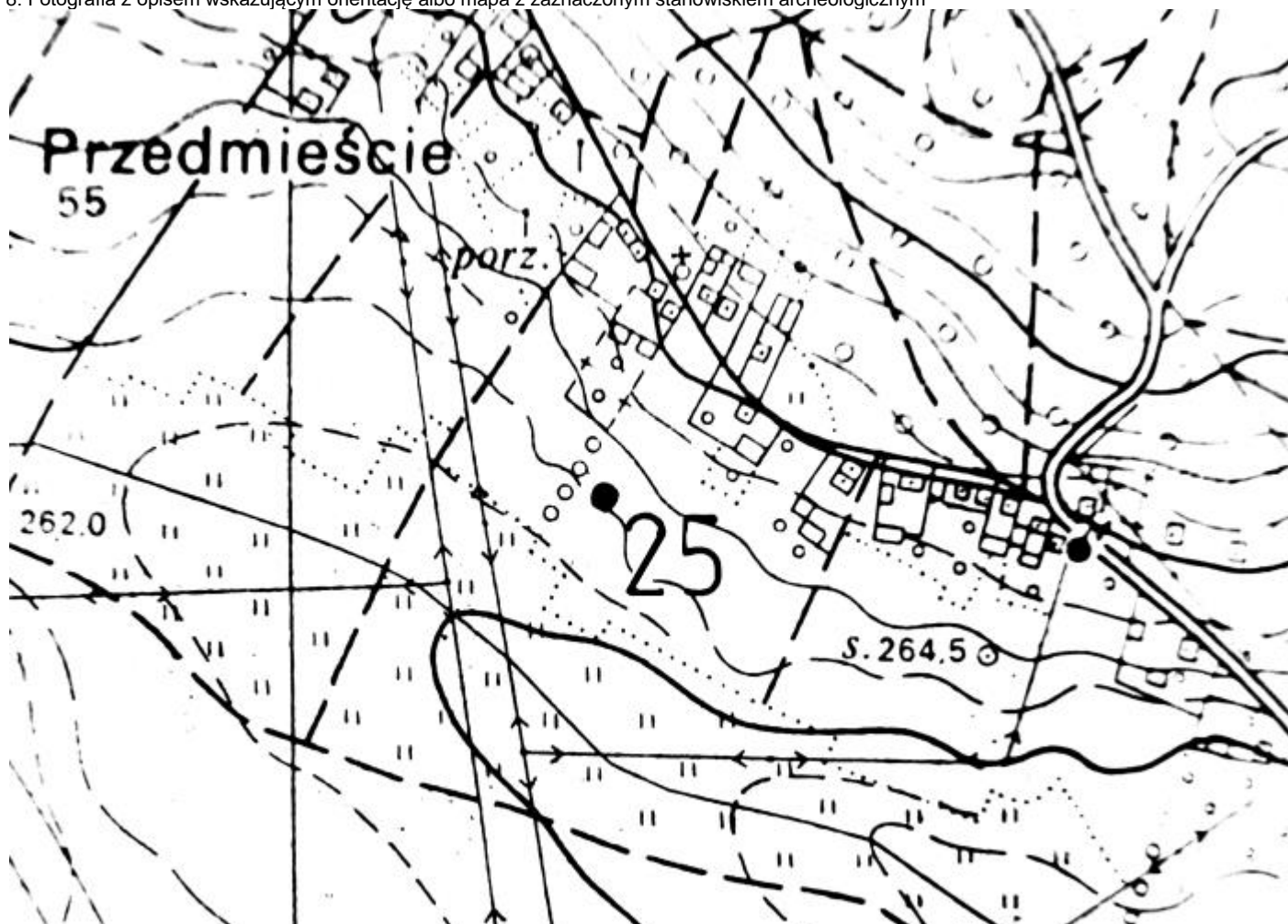
1. Nazwa

STANOWISKO ARCHEOLOGICZNE

2. Czas powstania

Późne średniowiecze – ślad osadniczy

8. Fotografia z opisem wskazującym orientację albo mapa z zaznaczonym stanowiskiem archeologicznym



4. Adres

AZP 86-61

Nr stanowiska na obszarze: 25

Nr stanowiska w miejscowości: 22

5. Przynależność administracyjna

Województwo świętokrzyskie

Powiat kielecki

Gmina Chęciny

6. Formy ochrony

7. Opracowanie karty (autor, data i podpis)

Joanna Łysak
17.04.2019

Źródło: Archiwum Zakładowe Wojewódzki Urząd Ochrony Zabytków w Kielcach (ze zbioru ewidencji AZP)

GEZ
A/42

KARTA ADRESOWA ZABYTKU NIERUCHOMEGO

3. Miejscowość

CHĘCINY

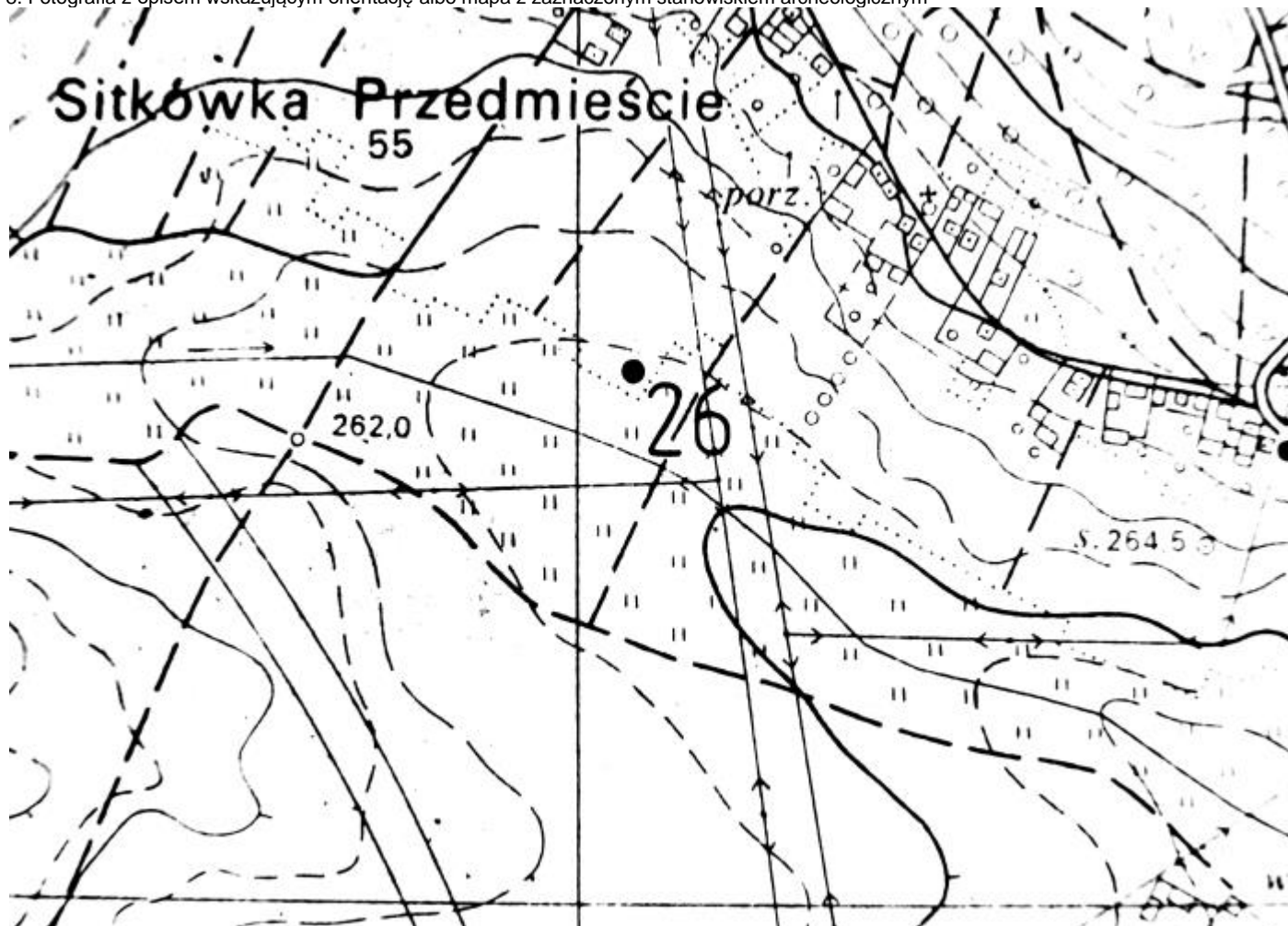
1. Nazwa

STANOWISKO ARCHEOLOGICZNE

2. Czas powstania

Średniowiecze – ślad osadniczy

8. Fotografia z opisem wskazującym orientację albo mapa z zaznaczonym stanowiskiem archeologicznym



Źródło: Archiwum Zakładowe Wojewódzki Urząd Ochrony Zabytków w Kielcach (ze zbioru ewidencji AZP)

4. Adres

AZP 86-61

Nr stanowiska na obszarze: 26

Nr stanowiska w miejscowości: 23

5. Przynależność administracyjna

Województwo świętokrzyskie

Powiat kielecki

Gmina Chęciny

6. Formy ochrony

7. Opracowanie karty (autor, data i podpis)

Joanna Łysak
17.04.2019

GEZ
A/43

KARTA ADRESOWA ZABYTKU NIERUCHOMEGO

3. Miejscowość

CHĘCINY

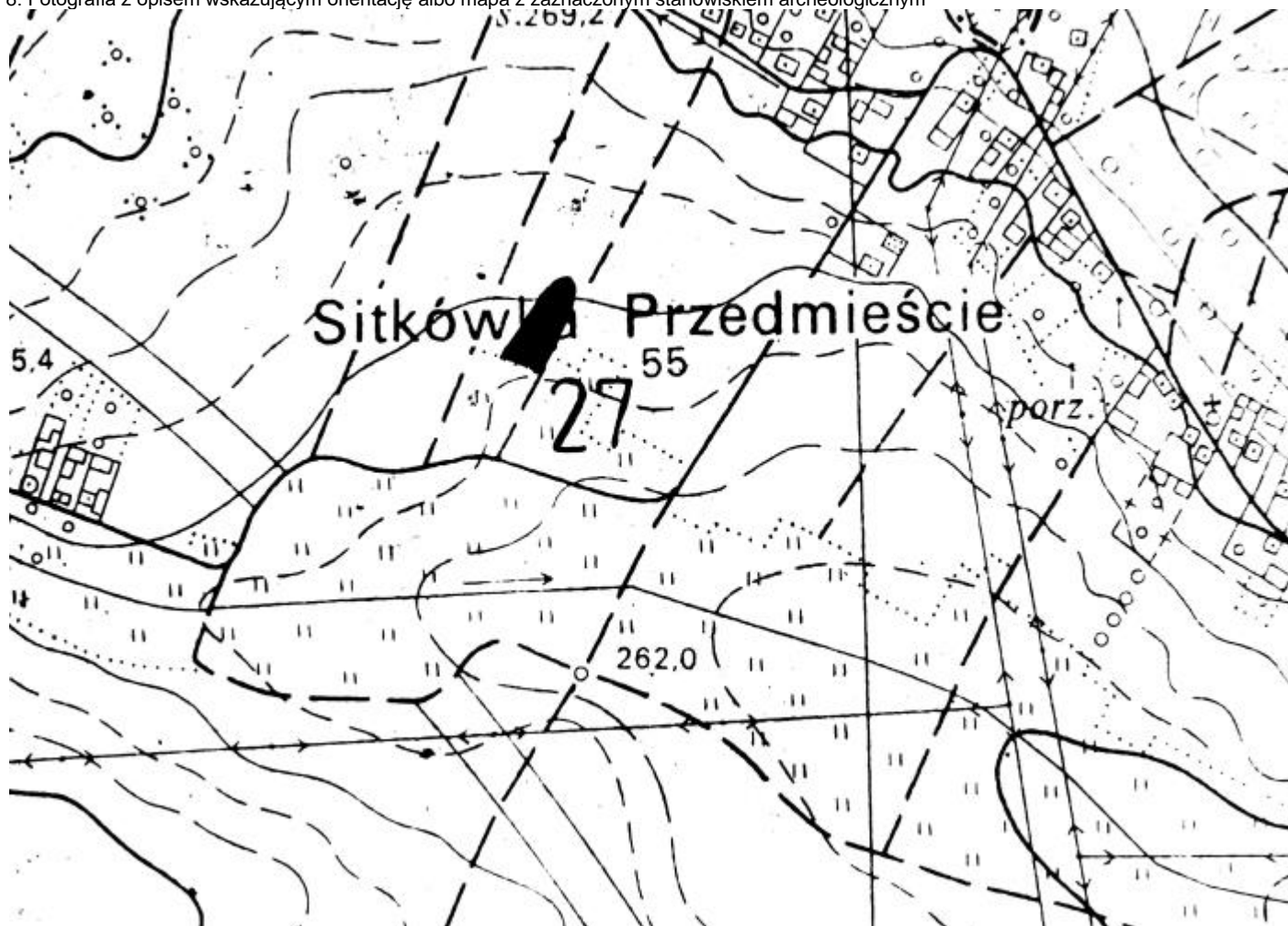
1. Nazwa

STANOWISKO ARCHEOLOGICZNE

2. Czas powstania

Okres nowożytny – punkt osadniczy

8. Fotografia z opisem wskazującym orientację albo mapa z zaznaczonym stanowiskiem archeologicznym



4. Adres

AZP 86-61

Nr stanowiska na obszarze: 27

Nr stanowiska w miejscowości: 24

5. Przynależność administracyjna

Województwo świętokrzyskie

Powiat kielecki

Gmina Chęciny

6. Formy ochrony

7. Opracowanie karty (autor, data i podpis)

Joanna Łysak
17.04.2019

Źródło: Archiwum Zakładowe Wojewódzki Urząd Ochrony Zabytków w Kielcach (ze zbioru ewidencji AZP)

GEZ
A/44

KARTA ADRESOWA ZABYTKU NIERUCHOMEGO

3. Miejscowość

CHĘCINY

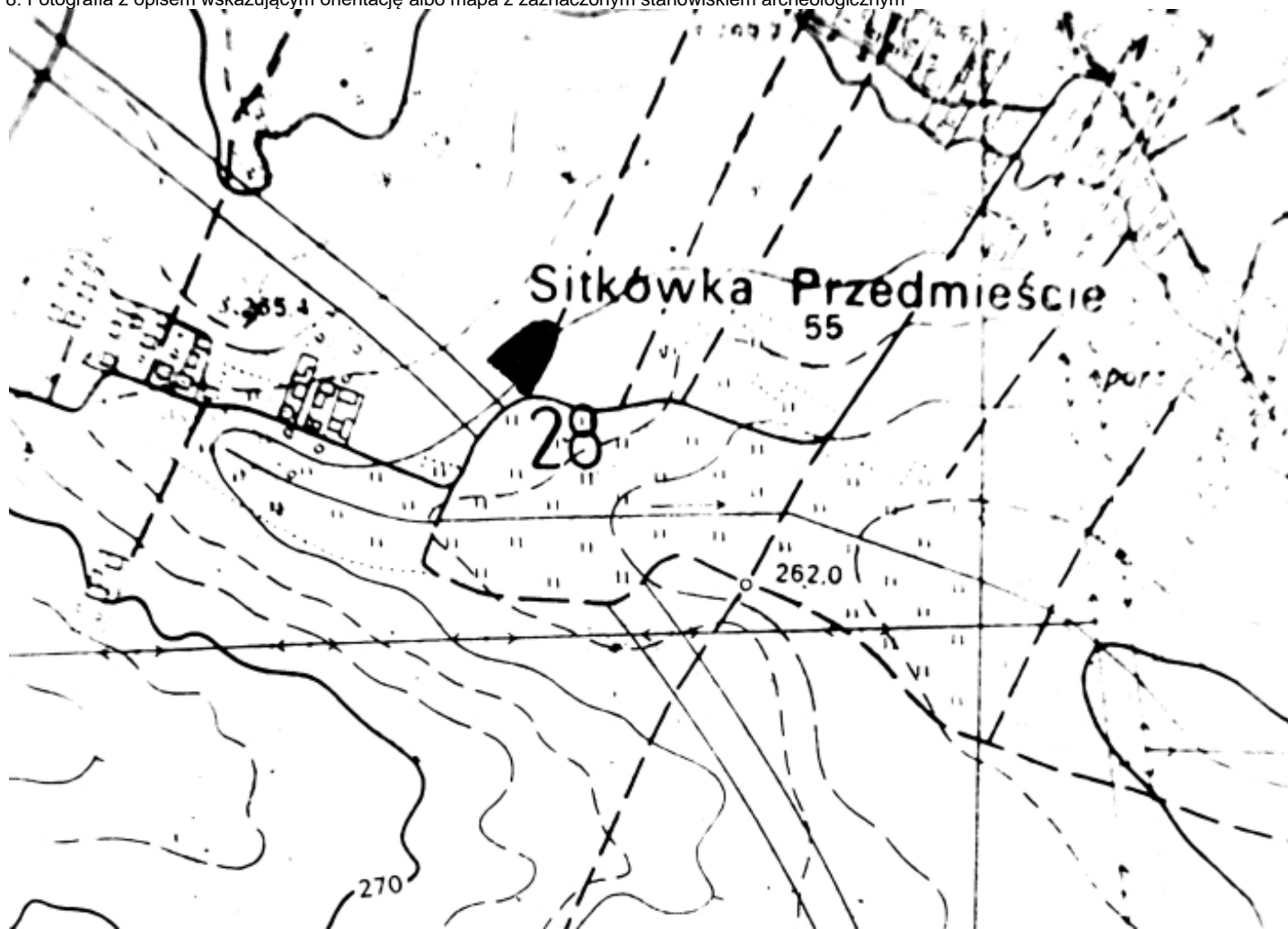
1. Nazwa

STANOWISKO ARCHEOLOGICZNE

2. Czas powstania

Średniowiecze – ślad osadniczy
Okres wczesno-nowożytny – punkt osadniczy

8. Fotografia z opisem wskazującym orientację albo mapa z zaznaczonym stanowiskiem archeologicznym



Zródło: Archiwum Zakładowe Wojewódzki Urząd Ochrony Zabytków w Kielcach (ze zbioru ewidencji AZP)

4. Adres

AZP 86-61

Nr stanowiska na obszarze: 28

Nr stanowiska w miejscowości: 25

5. Przynależność administracyjna

Województwo świętokrzyskie

Powiat kielecki

Gmina Chęciny

6. Formy ochrony

7. Opracowanie karty (autor, data i podpis)

Joanna Łysak
17.04.2019

GEZ
A/45

KARTA ADRESOWA ZABYTKU NIERUCHOMEGO

3. Miejscowość

CHĘCINY

1. Nazwa

STANOWISKO ARCHEOLOGICZNE

2. Czas powstania

Wczesne średniowiecze – ślad osadniczy
Okres nowożytny – ślad osadniczy

8. Fotografia z opisem wskazującym orientację albo mapa z zaznaczonym stanowiskiem archeologicznym



Źródło: Archiwum Zakładowe Wojewódzki Urząd Ochrony Zabytków w Kielcach (ze zbioru ewidencji AZP)

4. Adres

AZP 86-61

Nr stanowiska na obszarze: 29

Nr stanowiska w miejscowości: 26

5. Przynależność administracyjna

Województwo świętokrzyskie

Powiat kielecki

Gmina Chęciny

6. Formy ochrony

7. Opracowanie karty (autor, data i podpis)

Joanna Łysak
17.04.2019

GEZ
A/46

KARTA ADRESOWA ZABYTKU NIERUCHOMEGO

3. Miejscowość

CHĘCINY

1. Nazwa

STANOWISKO ARCHEOLOGICZNE

2. Czas powstania

Wczesne średniowiecze – punkt osadniczy
Kultura nieokreślona – stanowisko – osada
Późne średniowiecze – punkt osadniczy

8. Fotografia z opisem wskazującym orientację albo mapa z zaznaczonym stanowiskiem archeologicznym



4. Adres

AZP 86-61

Nr stanowiska na obszarze: 30

Nr stanowiska w miejscowości: 27

5. Przynależność administracyjna

Województwo świętokrzyskie

Powiat kielecki

Gmina Chęciny

6. Formy ochrony

7. Opracowanie karty (autor, data i podpis)

Joanna Łysak
17.04.2019

Źródło: Archiwum Zakładowe Wojewódzki Urząd Ochrony Zabytków w Kielcach (ze zbioru ewidencji AZP)

GEZ
A/47

KARTA ADRESOWA ZABYTKU NIERUCHOMEGO

3. Miejscowość

CHĘCINY

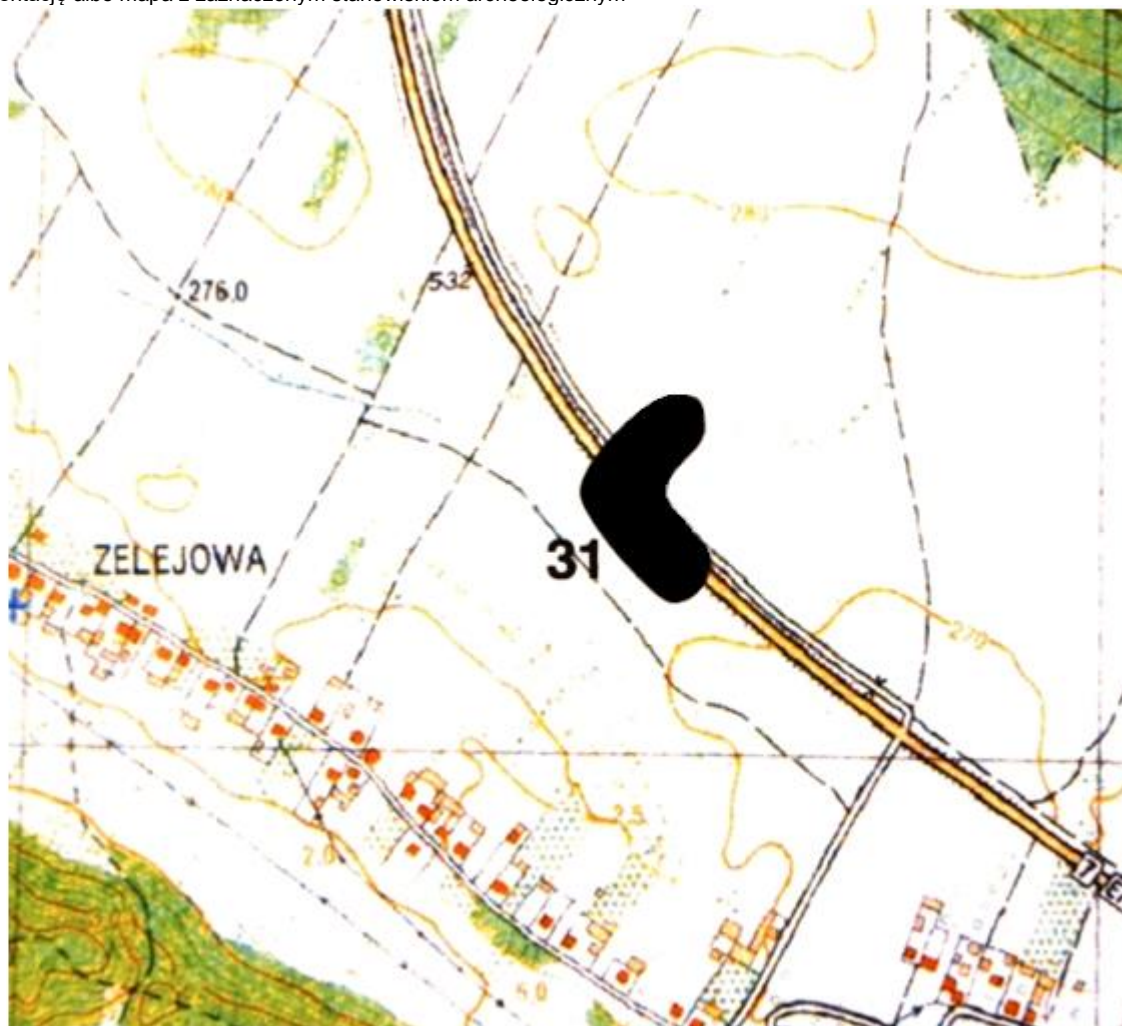
1. Nazwa

STANOWISKO ARCHEOLOGICZNE

2. Czas powstania

Wczesne średniowiecze – punkt osadniczy
Średniowiecze – ślad osadniczy
Kultura nieokreślona – stanowisko osada

8. Fotografia z opisem wskazującym orientację albo mapa z zaznaczonym stanowiskiem archeologicznym



4. Adres

AZP 86-61

Nr stanowiska na obszarze: 31

Nr stanowiska w miejscowości: 28

5. Przynależność administracyjna

Województwo świętokrzyskie

Powiat kielecki

Gmina Chęciny

6. Formy ochrony

7. Opracowanie karty (autor, data i podpis)

Joanna Łysak
17.04.2019

Źródło: Archiwum Zakładowe Wojewódzki Urząd Ochrony Zabytków w Kielcach (ze zbioru ewidencji AZP)

GEZ
A/48

KARTA ADRESOWA ZABYTKU NIERUCHOMEGO

3. Miejscowość

CHĘCINY

1. Nazwa

STANOWISKO ARCHEOLOGICZNE

2. Czas powstania

Późne średniowiecze – ślad osadniczy
Okres wczesno-nowożytny – punkt osadniczy

8. Fotografia z opisem wskazującym orientację albo mapa z zaznaczonym stanowiskiem archeologicznym



4. Adres

AZP 86-61

Nr stanowiska na obszarze: 32

Nr stanowiska w miejscowości: 29

5. Przynależność administracyjna

Województwo świętokrzyskie

Powiat kielecki

Gmina Chęciny

6. Formy ochrony

7. Opracowanie karty (autor, data i podpis)

Joanna Łysak
17.04.2019

Źródło: Archiwum Zakładowe Wojewódzki Urząd Ochrony Zabytków w Kielcach (ze zbioru ewidencji AZP)

GEZ
A/49

KARTA ADRESOWA ZABYTKU NIERUCHOMEGO

3. Miejscowość

CHĘCINY

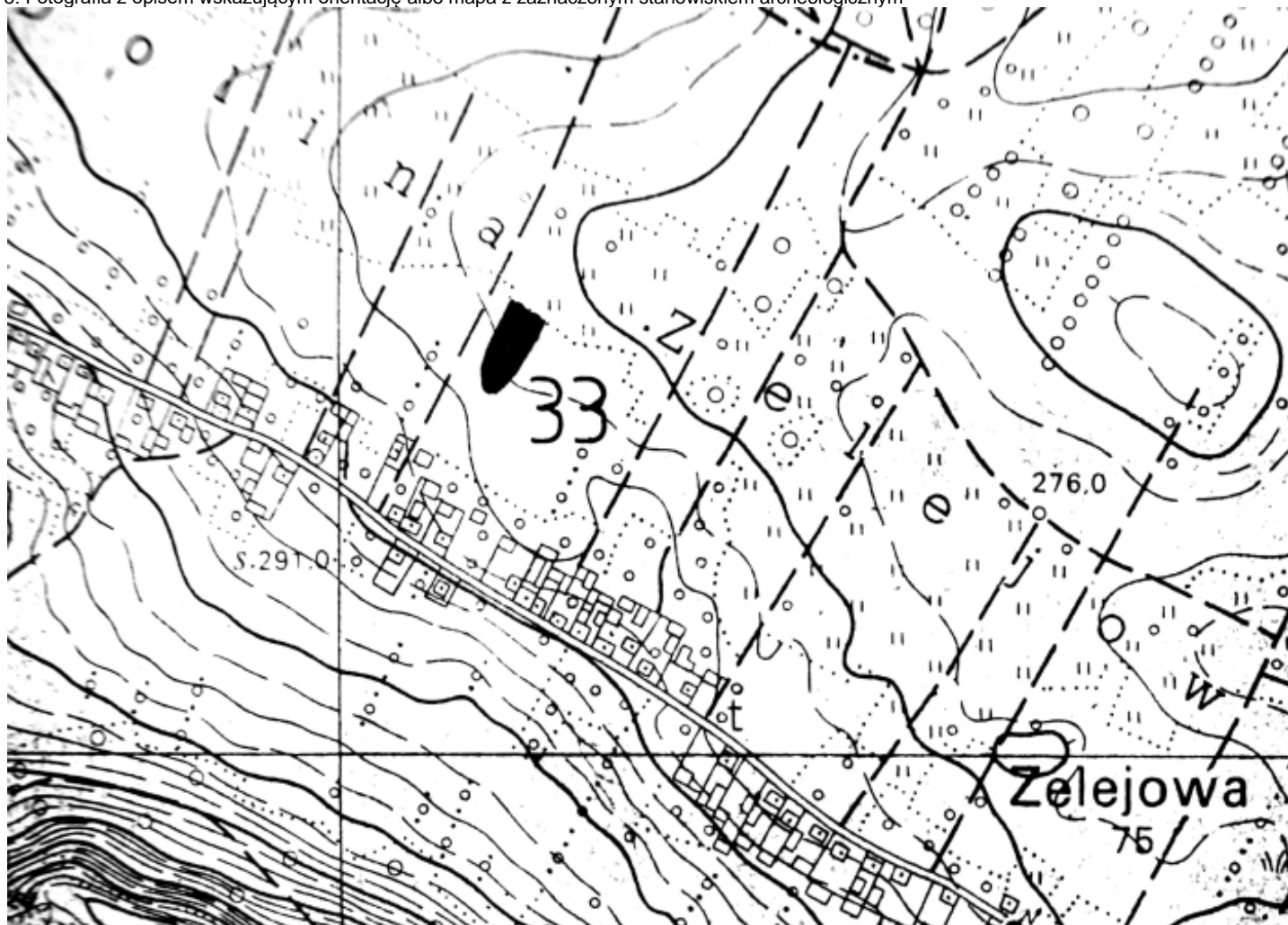
1. Nazwa

STANOWISKO ARCHEOLOGICZNE

2. Czas powstania

Okres wczesno-nowożytny – punkt osadniczy

8. Fotografia z opisem wskazującym orientację albo mapa z zaznaczonym stanowiskiem archeologicznym



4. Adres

AZP 86-61

Nr stanowiska na obszarze: 33

Nr stanowiska w miejscowości: 30

5. Przynależność administracyjna

Województwo świętokrzyskie

Powiat kielecki

Gmina Chęciny

6. Formy ochrony

7. Opracowanie karty (autor, data i podpis)

Joanna Łysak
17.04.2019

Źródło: Archiwum Zakładowe Wojewódzki Urząd Ochrony Zabytków w Kielcach (ze zbioru ewidencji AZP)

GEZ
A/50

KARTA ADRESOWA ZABYTKU NIERUCHOMEGO

3. Miejscowość

CHĘCINY

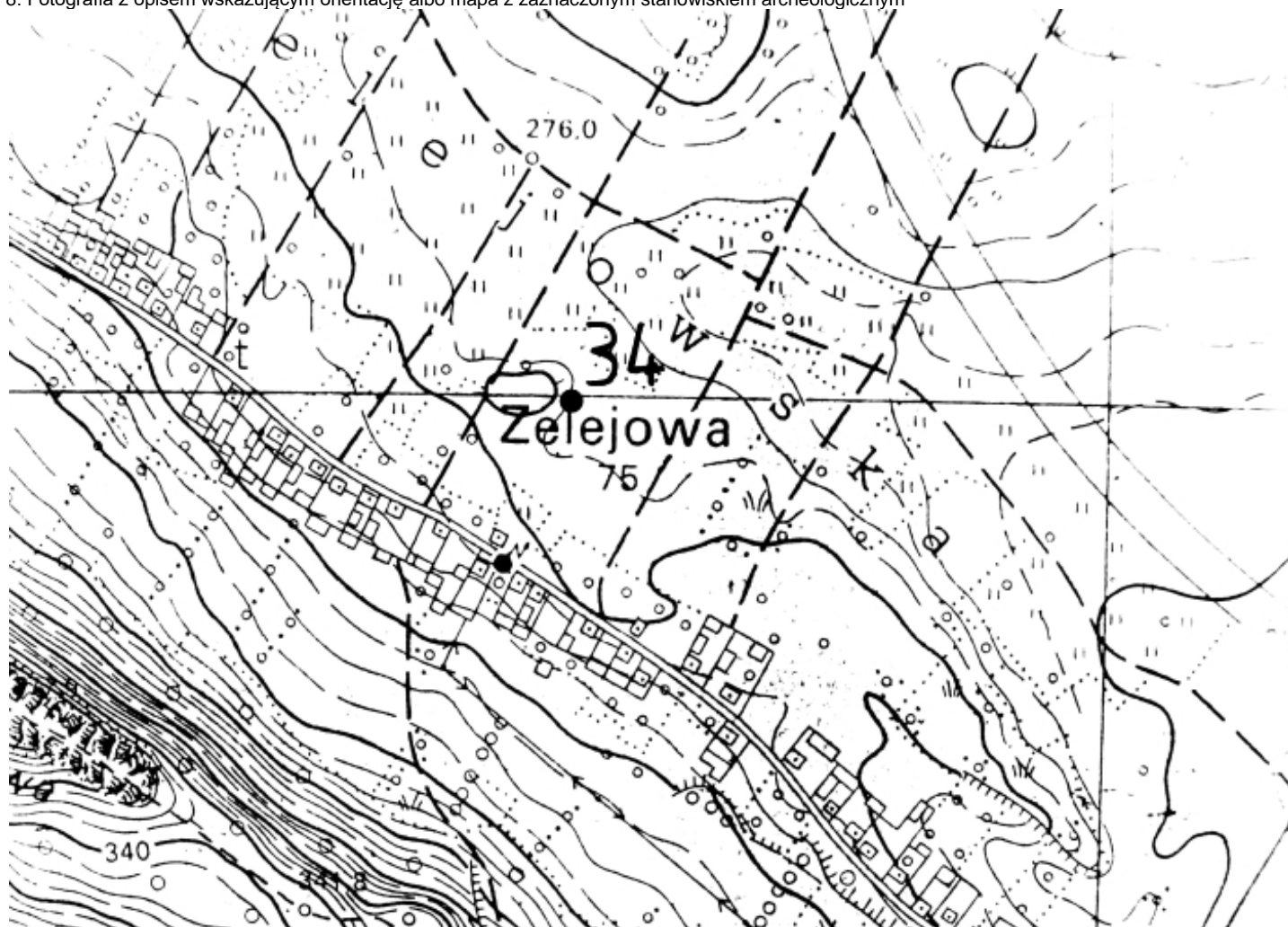
1. Nazwa

STANOWISKO ARCHEOLOGICZNE

2. Czas powstania

Neolit – ślad osadniczy

8. Fotografia z opisem wskazującym orientację albo mapa z zaznaczonym stanowiskiem archeologicznym



4. Adres

AZP 86-61

Nr stanowiska na obszarze: 34

Nr stanowiska w miejscowości: 31

5. Przynależność administracyjna

Województwo świętokrzyskie

Powiat kielecki

Gmina Chęciny

6. Formy ochrony

7. Opracowanie karty (autor, data i podpis)

Joanna Łysak
17.04.2019

Źródło: Archiwum Zakładowe Wojewódzki Urząd Ochrony Zabytków w Kielcach (ze zbioru ewidencji AZP)

GEZ
A/51

KARTA ADRESOWA ZABYTKU NIERUCHOMEGO

3. Miejscowość

CHĘCINY

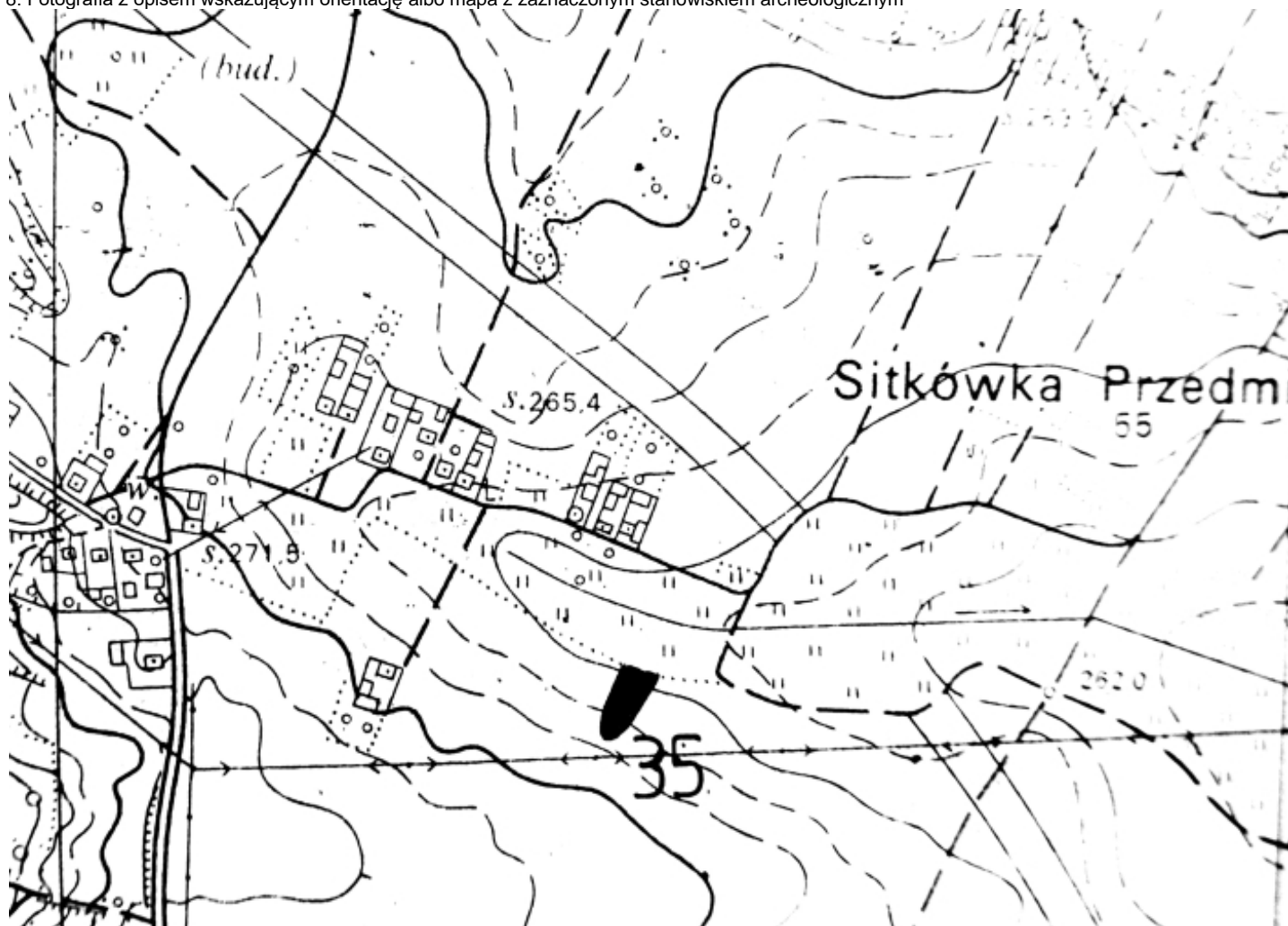
1. Nazwa

STANOWISKO ARCHEOLOGICZNE

2. Czas powstania

Późne średniowiecze - okres wczesno-nowożytny – punkt osadniczy

8. Fotografia z opisem wskazującym orientację albo mapa z zaznaczonym stanowiskiem archeologicznym



4. Adres

AZP 86-61

Nr stanowiska na obszarze: 35

Nr stanowiska w miejscowości: 32

5. Przynależność administracyjna

Województwo świętokrzyskie

Powiat kielecki

Gmina Chęciny

6. Formy ochrony

7. Opracowanie karty (autor, data i podpis)

Joanna Łysak
17.04.2019

Źródło: Archiwum Zakładowe Wojewódzki Urząd Ochrony Zabytków w Kielcach (ze zbioru ewidencji AZP)

GEZ
A/52

KARTA ADRESOWA ZABYTKU NIERUCHOMEGO

3. Miejscowość

CHĘCINY

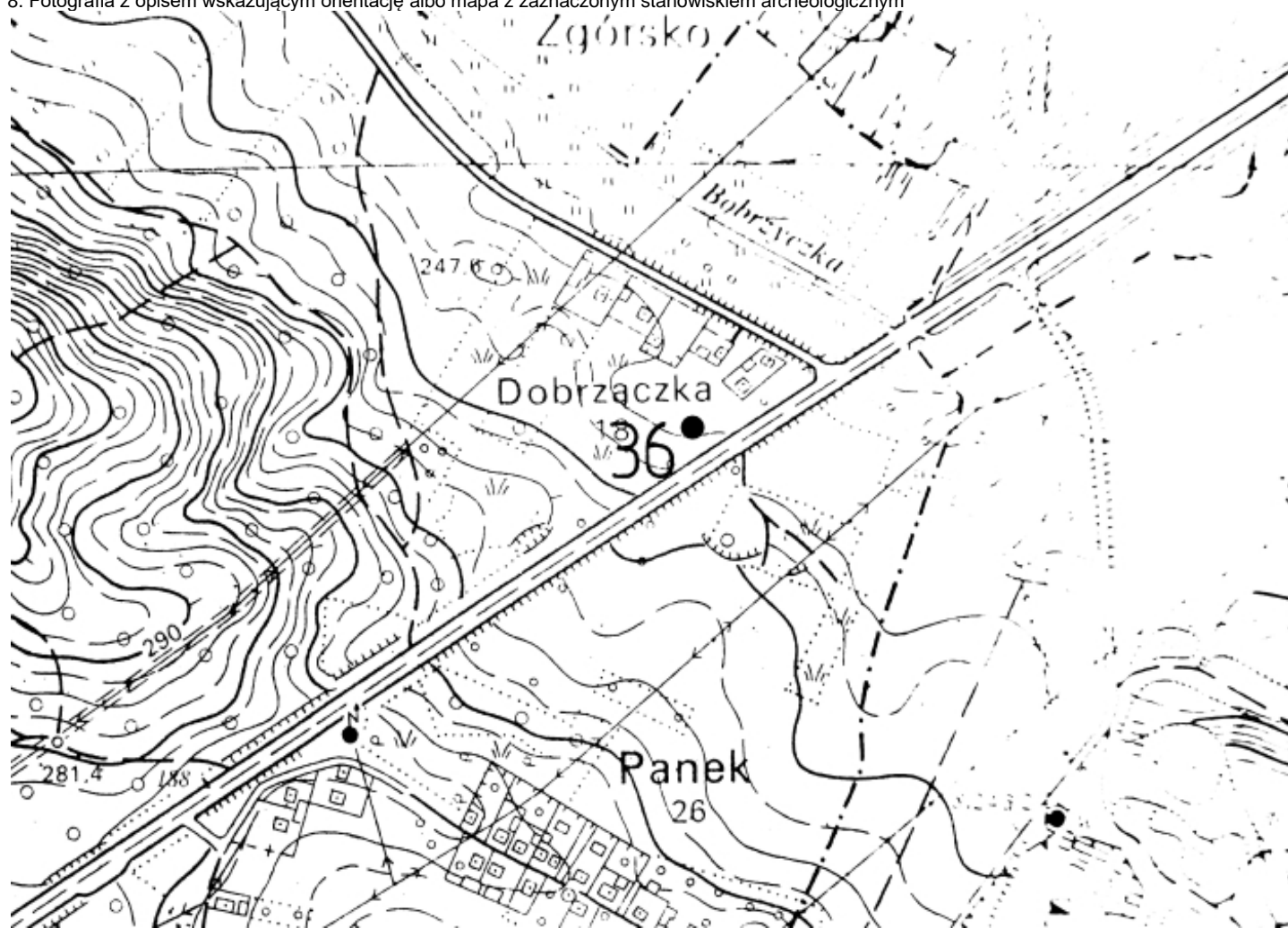
1. Nazwa

STANOWISKO ARCHEOLOGICZNE

2. Czas powstania

Okres wczesno-nowożytny – punkt osadniczy

8. Fotografia z opisem wskazującym orientację albo mapa z zaznaczonym stanowiskiem archeologicznym



Zródło: Archiwum Zakładowe Wojewódzki Urząd Ochrony Zabytków w Kielcach (ze zbioru ewidencji AZP)

4. Adres

AZP 86-61

Nr stanowiska na obszarze: 36

Nr stanowiska w miejscowości: 33

5. Przynależność administracyjna

Województwo świętokrzyskie

Powiat kielecki

Gmina Chęciny

6. Formy ochrony

7. Opracowanie karty (autor, data i podpis)

Joanna Łysak
17.04.2019

GEZ
A/53

KARTA ADRESOWA ZABYTKU NIERUCHOMEGO

3. Miejscowość

CHĘCINY

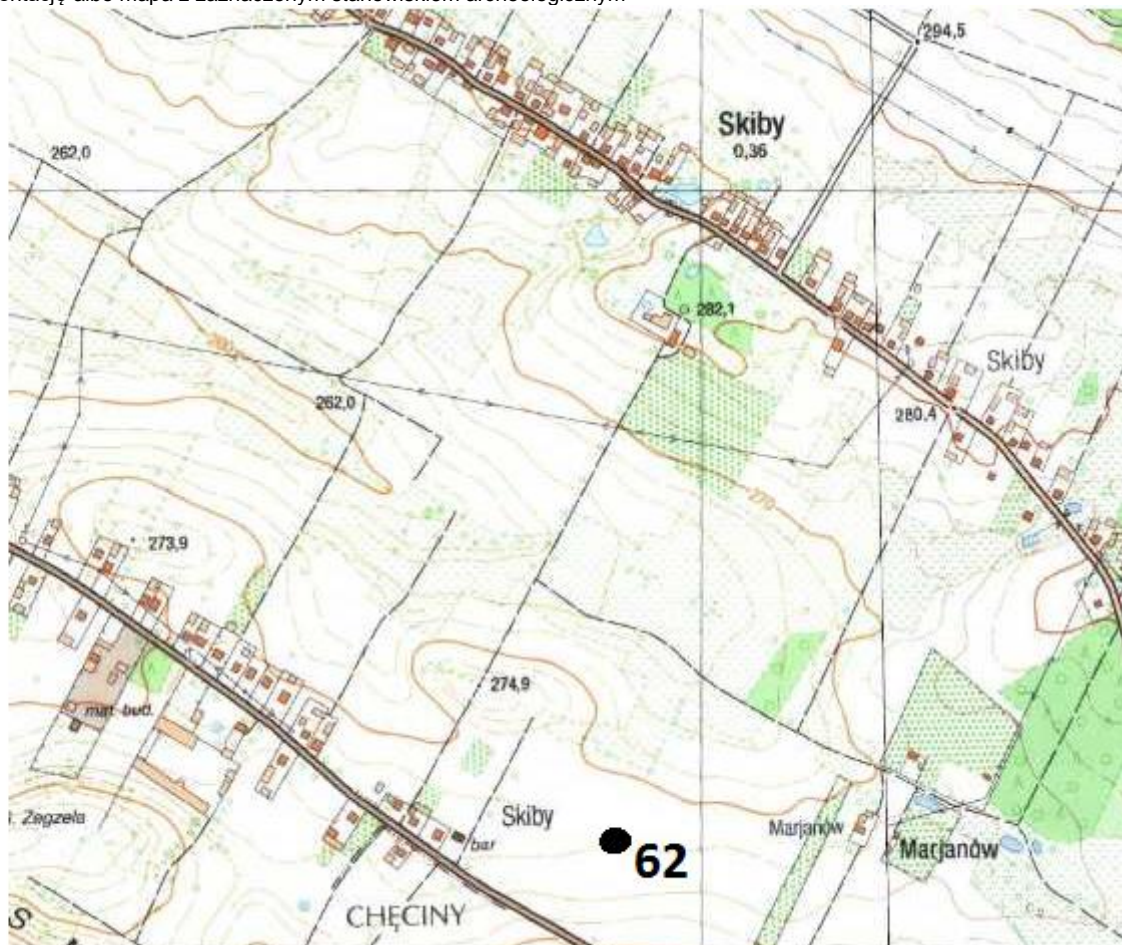
1. Nazwa

STANOWISKO ARCHEOLOGICZNE

2. Czas powstania

Halsztat D – skarb ozdób brązowych

8. Fotografia z opisem wskazującym orientację albo mapa z zaznaczonym stanowiskiem archeologicznym



4. Adres

AZP 86-61

Nr stanowiska na obszarze: 62

Nr stanowiska w miejscowości: 10

5. Przynależność administracyjna

Województwo świętokrzyskie

Powiat kielecki

Gmina Chęciny

6. Formy ochrony

7. Opracowanie karty (autor, data i podpis)

Joanna Łysak
17.04.2019

Źródło: Archiwum Zakładowe Wojewódzki Urząd Ochrony Zabytków w Kielcach (ze zbioru ewidencji AZP)

GEZ
A/54

KARTA ADRESOWA ZABYTKU NIERUCHOMEGO

3. Miejscowość

SKIBY

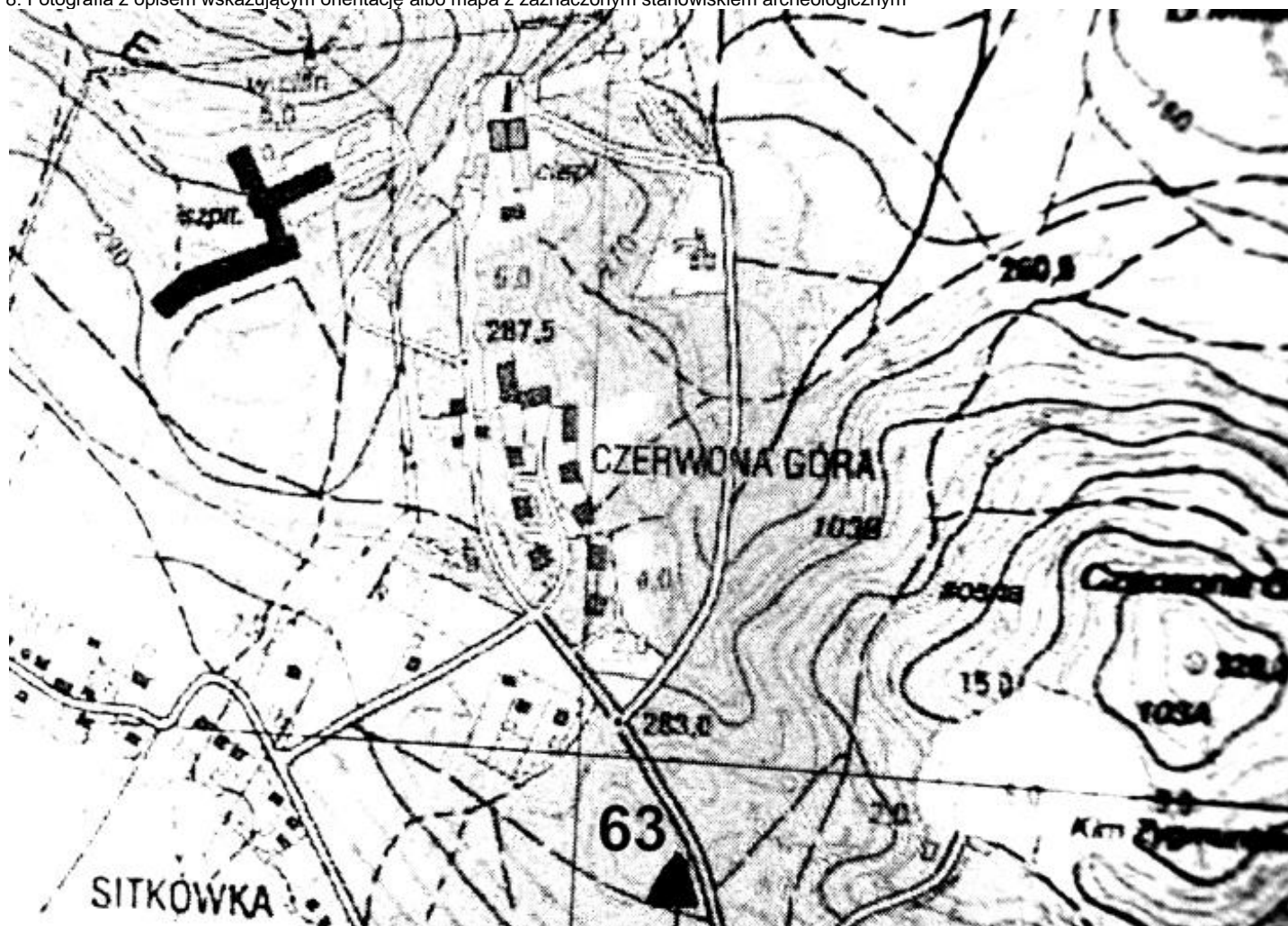
1. Nazwa

STANOWISKO ARCHEOLOGICZNE

2. Czas powstania

Eneolit, kultura mierzanowicka – ślad osadniczy

8. Fotografia z opisem wskazującym orientację albo mapa z zaznaczonym stanowiskiem archeologicznym



4. Adres

AZP 86-61

Nr stanowiska na obszarze: 63

Nr stanowiska w miejscowości: 34

5. Przynależność administracyjna

Województwo świętokrzyskie

Powiat kielecki

Gmina Chęciny

6. Formy ochrony

7. Opracowanie karty (autor, data i podpis)

Joanna Łysak
17.04.2019

Źródło: Archiwum Zakładowe Wojewódzki Urząd Ochrony Zabytków w Kielcach (ze zbioru ewidencji AZP)

GEZ
A/55

KARTA ADRESOWA ZABYTKU NIERUCHOMEGO

3. Miejscowość

BOLMIN – KRESY

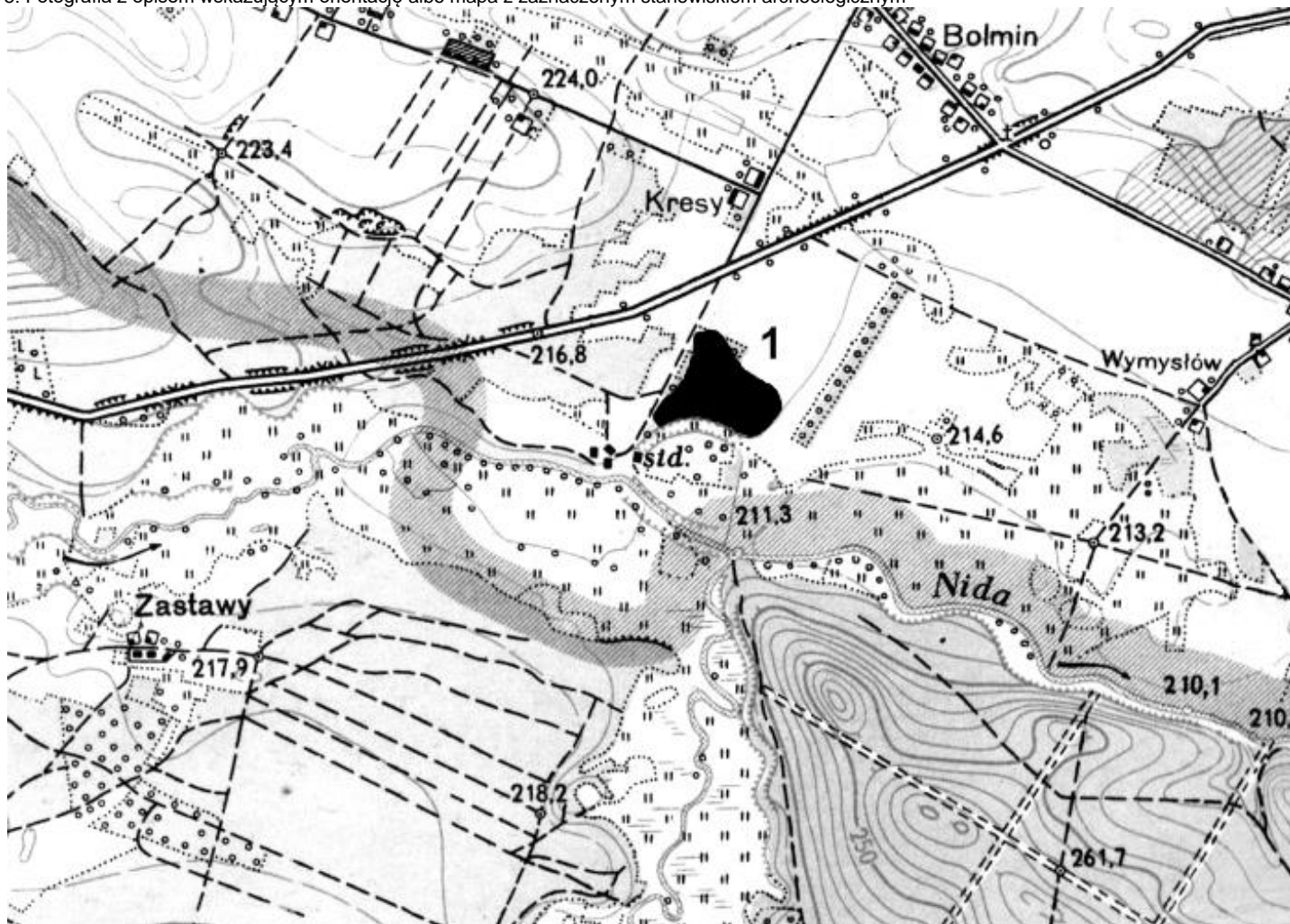
1. Nazwa

STANOWISKO ARCHEOLOGICZNE

2. Czas powstania

V okres epoki brązu, halsztat C, kultura łużycka - osada

8. Fotografia z opisem wskazującym orientację albo mapa z zaznaczonym stanowiskiem archeologicznym



4. Adres

AZP 87-60

Nr stanowiska na obszarze: 1

Nr stanowiska w miejscowości: 1

5. Przynależność administracyjna

Województwo świętokrzyskie

Powiat kielecki

Gmina Chęciny

6. Formy ochrony

7. Opracowanie karty (autor, data i podpis)

Joanna Łysak
17.04.2019

Źródło: Archiwum Zakładowe Wojewódzki Urząd Ochrony Zabytków w Kielcach (ze zbioru ewidencji AZP)

GEZ
A/56

KARTA ADRESOWA ZABYTKU NIERUCHOMEGO

3. Miejscowość

BOLMIN – KRESY

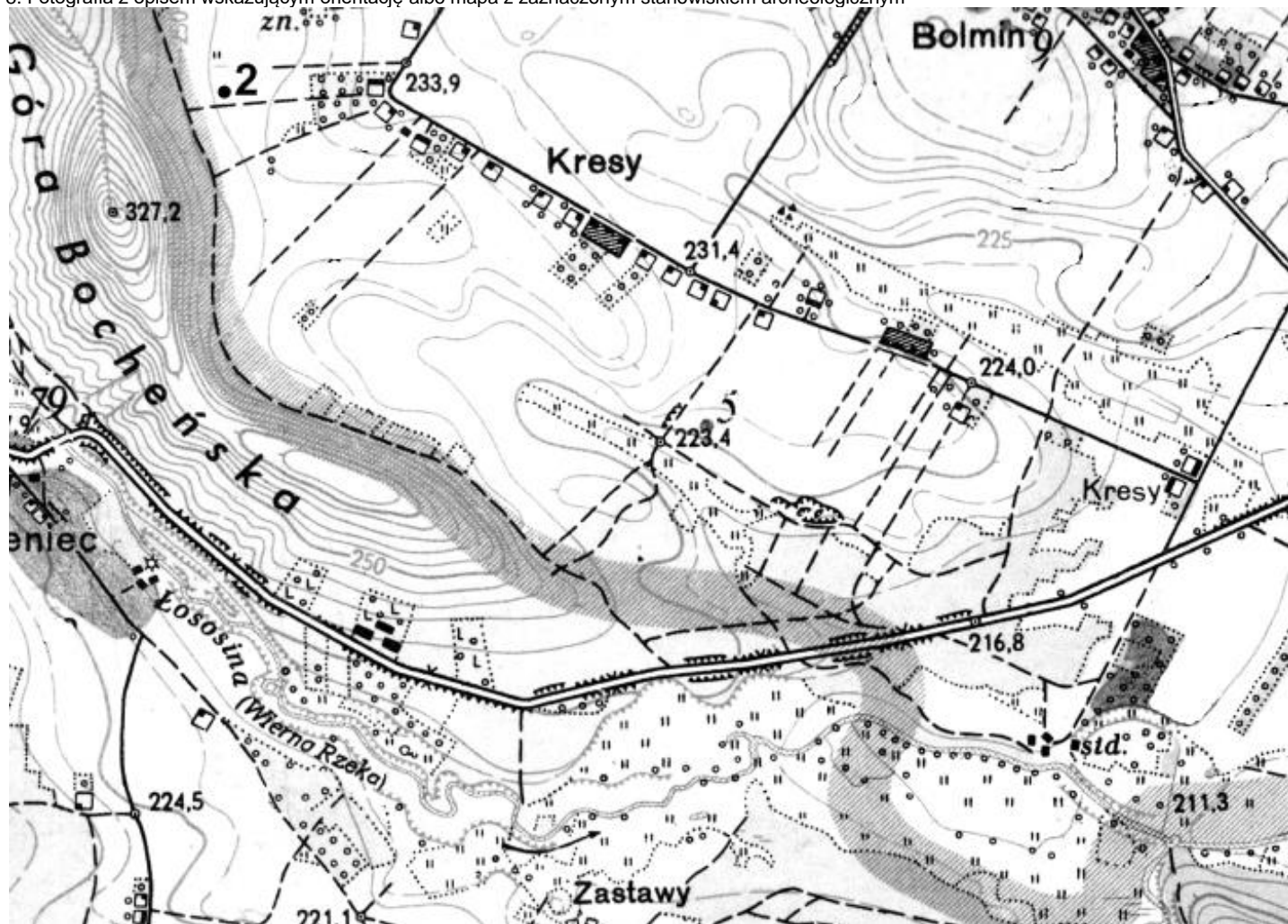
1. Nazwa

STANOWISKO ARCHEOLOGICZNE

2. Czas powstania

Kultura łużycka - ślad osadniczy

8. Fotografia z opisem wskazującym orientację albo mapa z zaznaczonym stanowiskiem archeologicznym



4. Adres

AZ, 87-60

Nr stanowiska na obszarze: 2

Nr stanowiska w miejscowości: 2

5. Przynależność administracyjna

Województwo świętokrzyskie

Powiat kielecki

Gmina Chęciny

6. Formy ochrony

7. Opracowanie karty (autor, data i podpis)

Joanna Łysak
17.04.2019

Źródło: Archiwum Zakładowe Wojewódzki Urząd Ochrony Zabytków w Kielcach (ze zbioru ewidencji AZP)

GEZ
A/57

KARTA ADRESOWA ZABYTKU NIERUCHOMEGO

3. Miejscowość

BOLMIN – KRESY

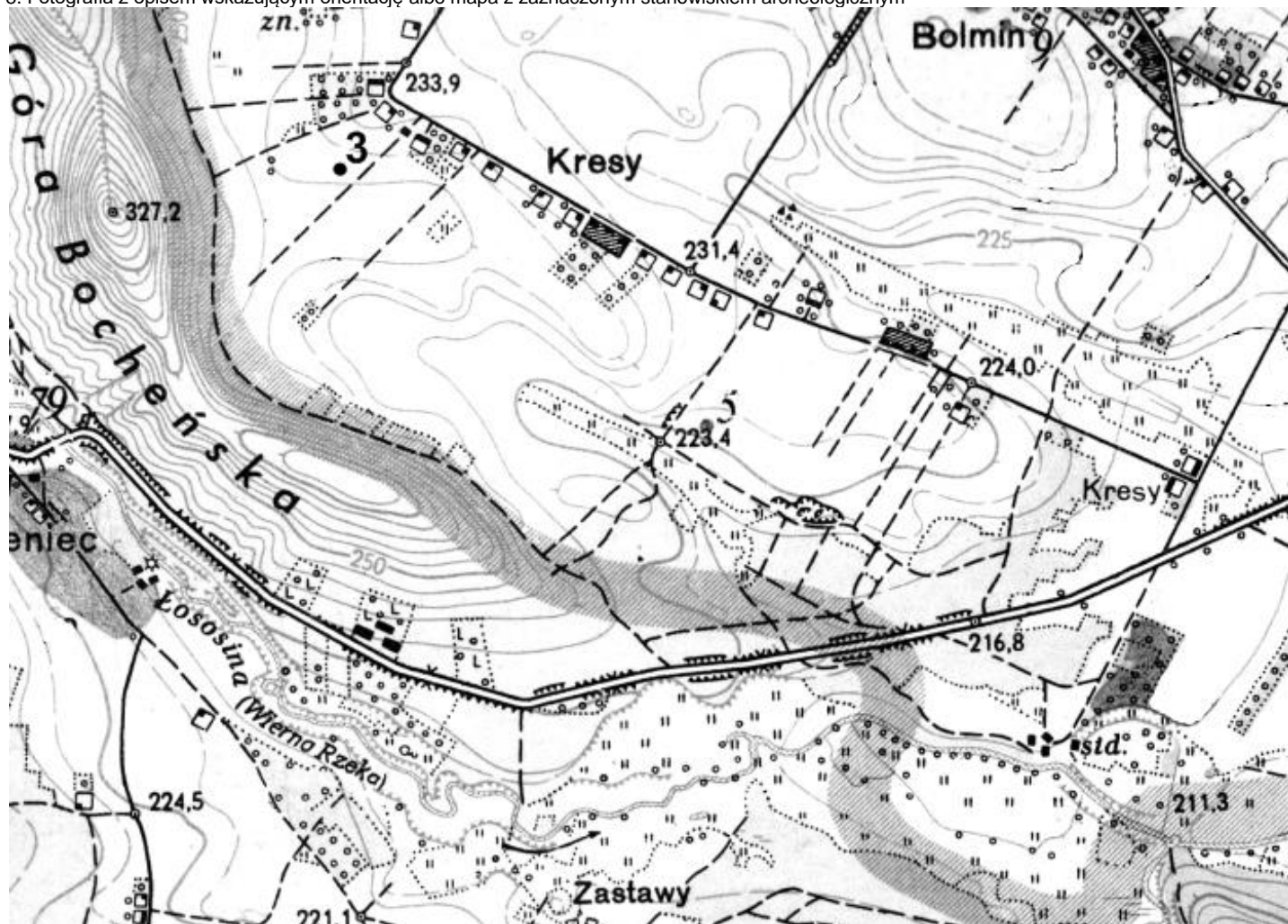
1. Nazwa

STANOWISKO ARCHEOLOGICZNE

2. Czas powstania

Kultura łużycka - ślad osadniczy

8. Fotografia z opisem wskazującym orientację albo mapa z zaznaczonym stanowiskiem archeologicznym



4. Adres

AZP 87-60

Nr stanowiska na obszarze: 3

Nr stanowiska w miejscowości: 3

5. Przynależność administracyjna

Województwo świętokrzyskie

Powiat kielecki

Gmina Chęciny

6. Formy ochrony

7. Opracowanie karty (autor, data i podpis)

Joanna Łysak
17.04.2019

Źródło: Archiwum Zakładowe Wojewódzki Urząd Ochrony Zabytków w Kielcach (ze zbioru ewidencji AZP)

GEZ
A/58

KARTA ADRESOWA ZABYTKU NIERUCHOMEGO

3. Miejscowość

BOLMIN – KRESY

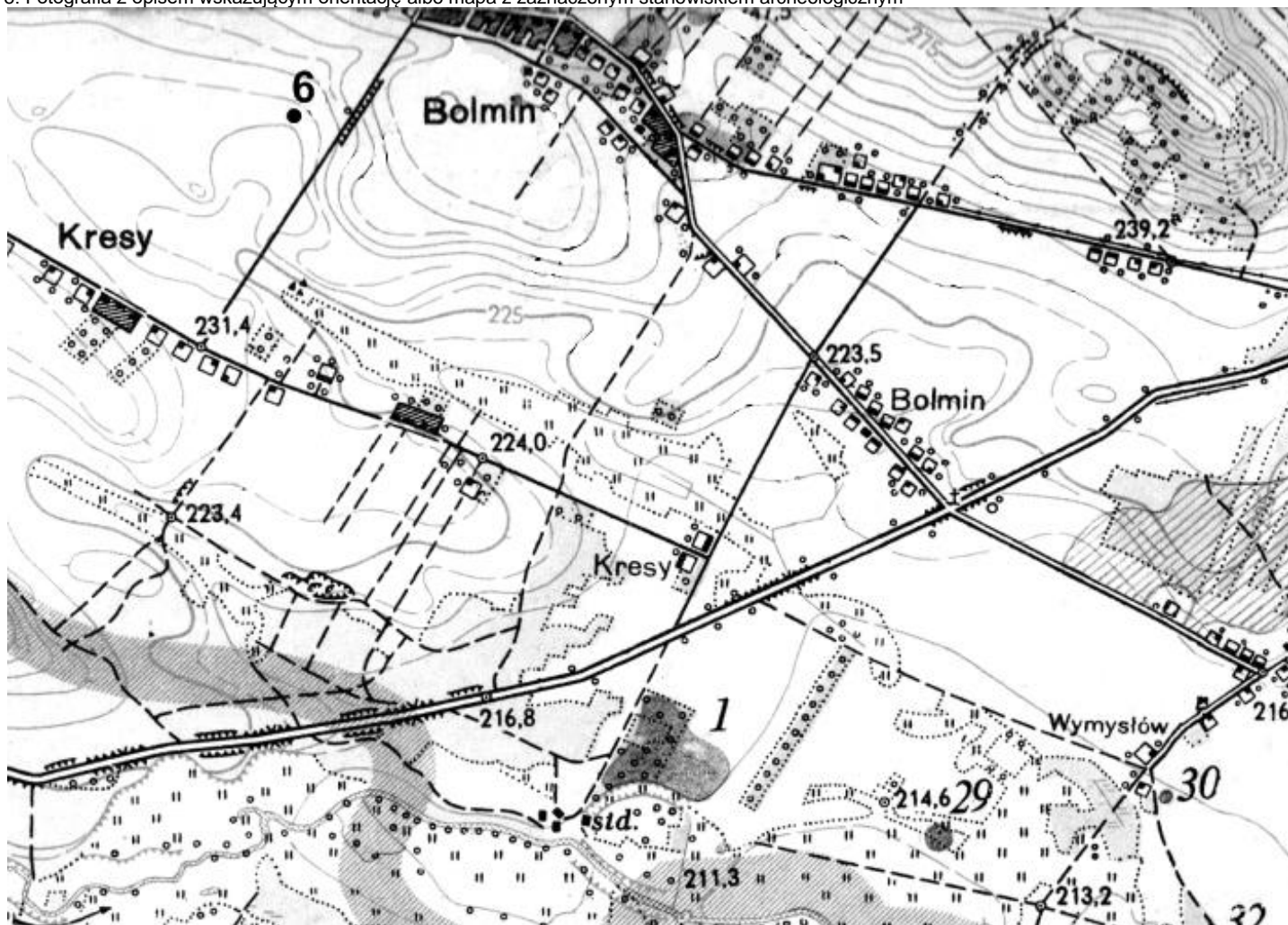
1. Nazwa

STANOWISKO ARCHEOLOGICZNE

2. Czas powstania

Prehistoria – ślad osadniczy
Kultura łużycka – ślad osadniczy

8. Fotografia z opisem wskazującym orientację albo mapa z zaznaczonym stanowiskiem archeologicznym



4. Adres

AZP 87-60

Nr stanowiska na obszarze: 4

Nr stanowiska w miejscowości: 4

5. Przynależność administracyjna

Województwo świętokrzyskie

Powiat kielecki

Gmina Chęciny

6. Formy ochrony

7. Opracowanie karty (autor, data i podpis)

Joanna Łysak
17.04.2019

Źródło: Archiwum Zakładowe Wojewódzki Urząd Ochrony Zabytków w Kielcach (ze zbioru ewidencji AZP)

GEZ
A/59

KARTA ADRESOWA ZABYTKU NIERUCHOMEGO

3. Miejscowość

BOLMIN – KRESY

1. Nazwa

STANOWISKO ARCHEOLOGICZNE

2. Czas powstania

Neolit - ślad osadniczy

8. Fotografia z opisem wskazującym orientację albo mapa z zaznaczonym stanowiskiem archeologicznym



4. Adres

AZP 87-60

Nr stanowiska na obszarze: 5

Nr stanowiska w miejscowości: 5

5. Przynależność administracyjna

Województwo świętokrzyskie

Powiat kielecki

Gmina Chęciny

6. Formy ochrony

7. Opracowanie karty (autor, data i podpis)

Joanna Łysak
17.04.2019

Źródło: Archiwum Zakładowe Wojewódzki Urząd Ochrony Zabytków w Kielcach (ze zbioru ewidencji AZP)

GEZ
A/60

KARTA ADRESOWA ZABYTKU NIERUCHOMEGO

3. Miejscowość

BOLMIN

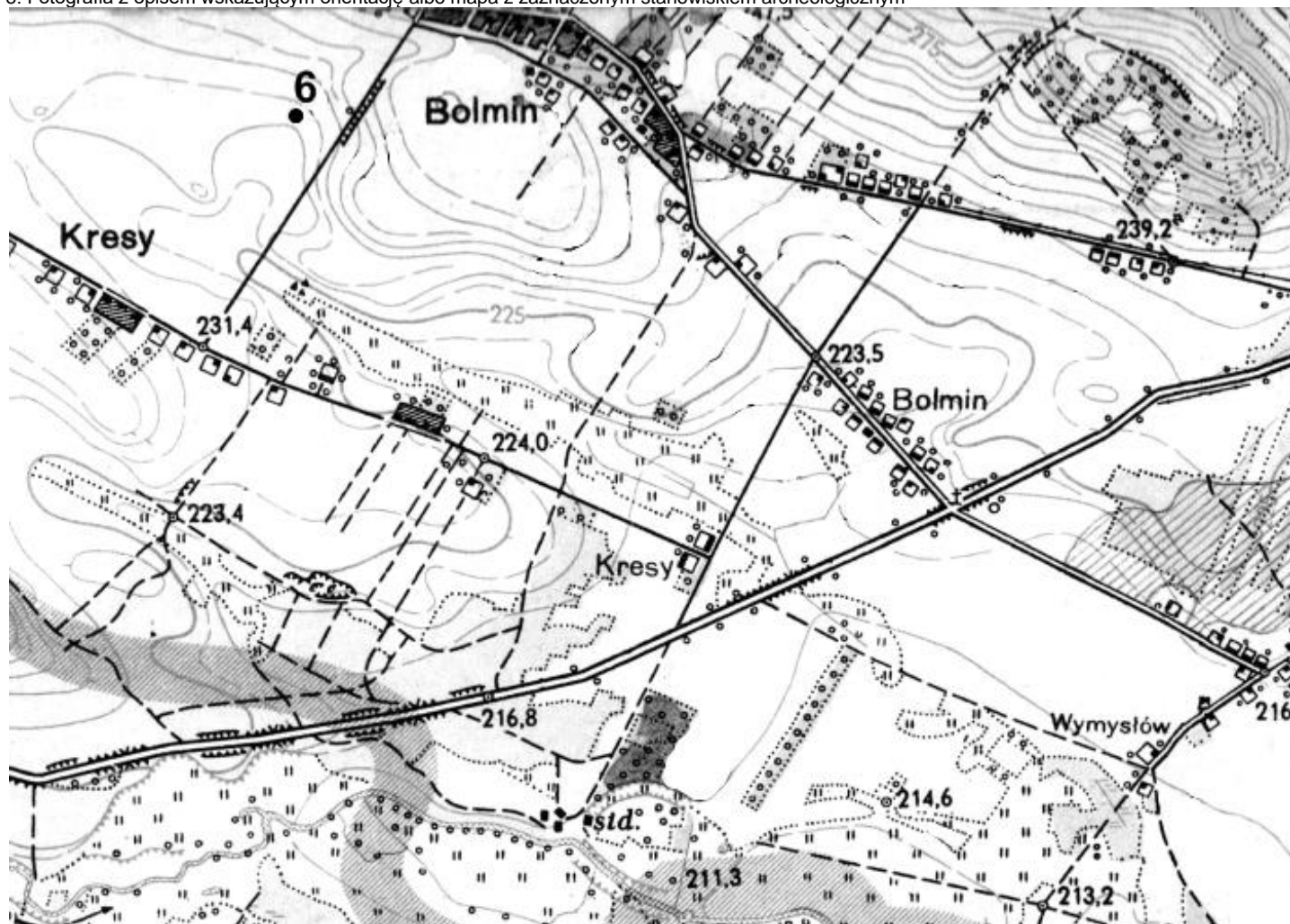
1. Nazwa

STANOWISKO ARCHEOLOGICZNE

2. Czas powstania

Średniowiecze – ślad osadniczy
Okres nowożytny – ślad osadniczy

8. Fotografia z opisem wskazującym orientację albo mapa z zaznaczonym stanowiskiem archeologicznym



4. Adres

AZP 87-60

Nr stanowiska na obszarze: 6

Nr stanowiska w miejscowości: 1

5. Przynależność administracyjna

Województwo świętokrzyskie

Powiat kielecki

Gmina Chęciny

6. Formy ochrony

7. Opracowanie karty (autor, data i podpis)

Joanna Łysak
17.04.2019

Źródło: Archiwum Zakładowe Wojewódzki Urząd Ochrony Zabytków w Kielcach (ze zbioru ewidencji AZP)

GEZ
A/61

KARTA ADRESOWA ZABYTKU NIERUCHOMEGO

3. Miejscowość

BOLMIN

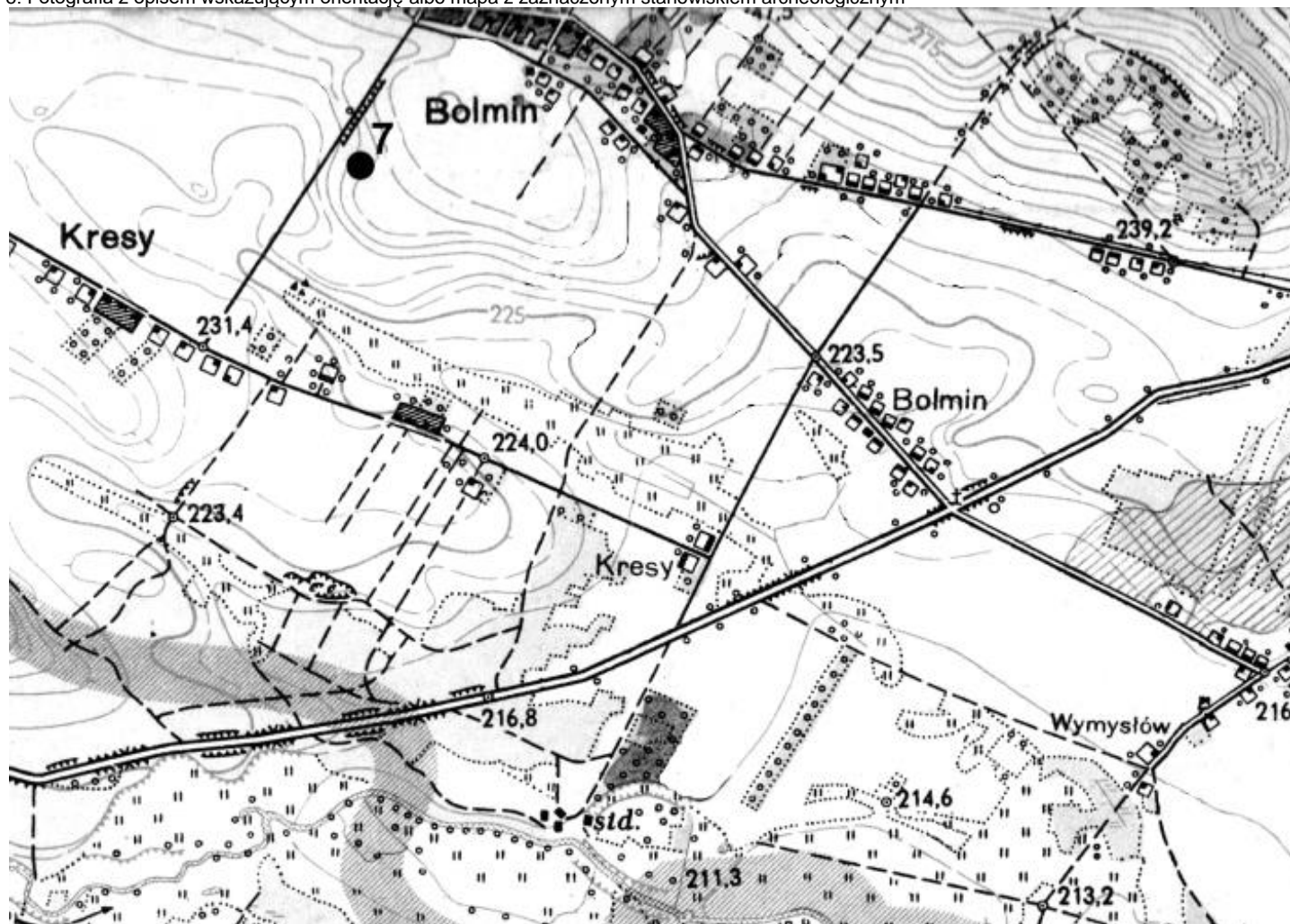
1. Nazwa

STANOWISKO ARCHEOLOGICZNE

2. Czas powstania

Kultura łużycka – ślad osadniczy
Średniowiecze – osada

8. Fotografia z opisem wskazującym orientację albo mapa z zaznaczonym stanowiskiem archeologicznym



4. Adres

AZP 87-60

Nr stanowiska na obszarze: 7

Nr stanowiska w miejscowości: 2

5. Przynależność administracyjna

Województwo świętokrzyskie

Powiat kielecki

Gmina Chęciny

6. Formy ochrony

7. Opracowanie karty (autor, data i podpis)

Joanna Łysak
17.04.2019

Źródło: Archiwum Zakładowe Wojewódzki Urząd Ochrony Zabytków w Kielcach (ze zbioru ewidencji AZP)

GEZ
A/62

KARTA ADRESOWA ZABYTKU NIERUCHOMEGO

3. Miejscowość

BOLMIN

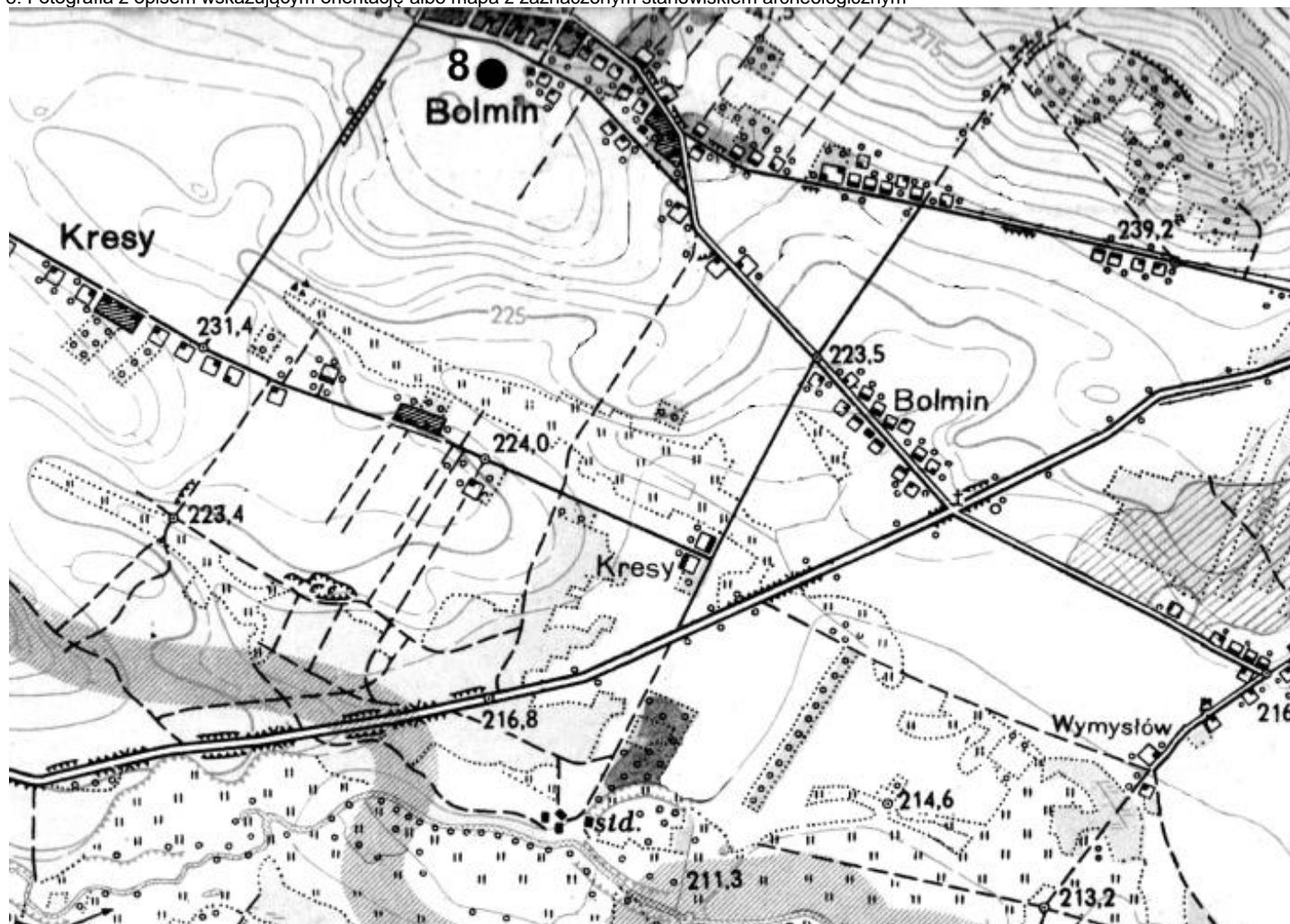
1. Nazwa

STANOWISKO ARCHEOLOGICZNE

2. Czas powstania

Prehistoria – ślad osadniczy
Wczesne średniowiecze – osada

8. Fotografia z opisem wskazującym orientację albo mapa z zaznaczonym stanowiskiem archeologicznym



4. Adres

AZP 87-60

Nr stanowiska na obszarze: 8

Nr stanowiska w miejscowości: 3

5. Przynależność administracyjna

Województwo świętokrzyskie

Powiat kielecki

Gmina Chęciny

6. Formy ochrony

7. Opracowanie karty (autor, data i podpis)

Joanna Łysak
17.04.2019

Źródło: Archiwum Zakładowe Wojewódzki Urząd Ochrony Zabytków w Kielcach (ze zbioru ewidencji AZP)

GEZ
A/63

KARTA ADRESOWA ZABYTKU NIERUCHOMEGO

3. Miejscowość

BOLMIN

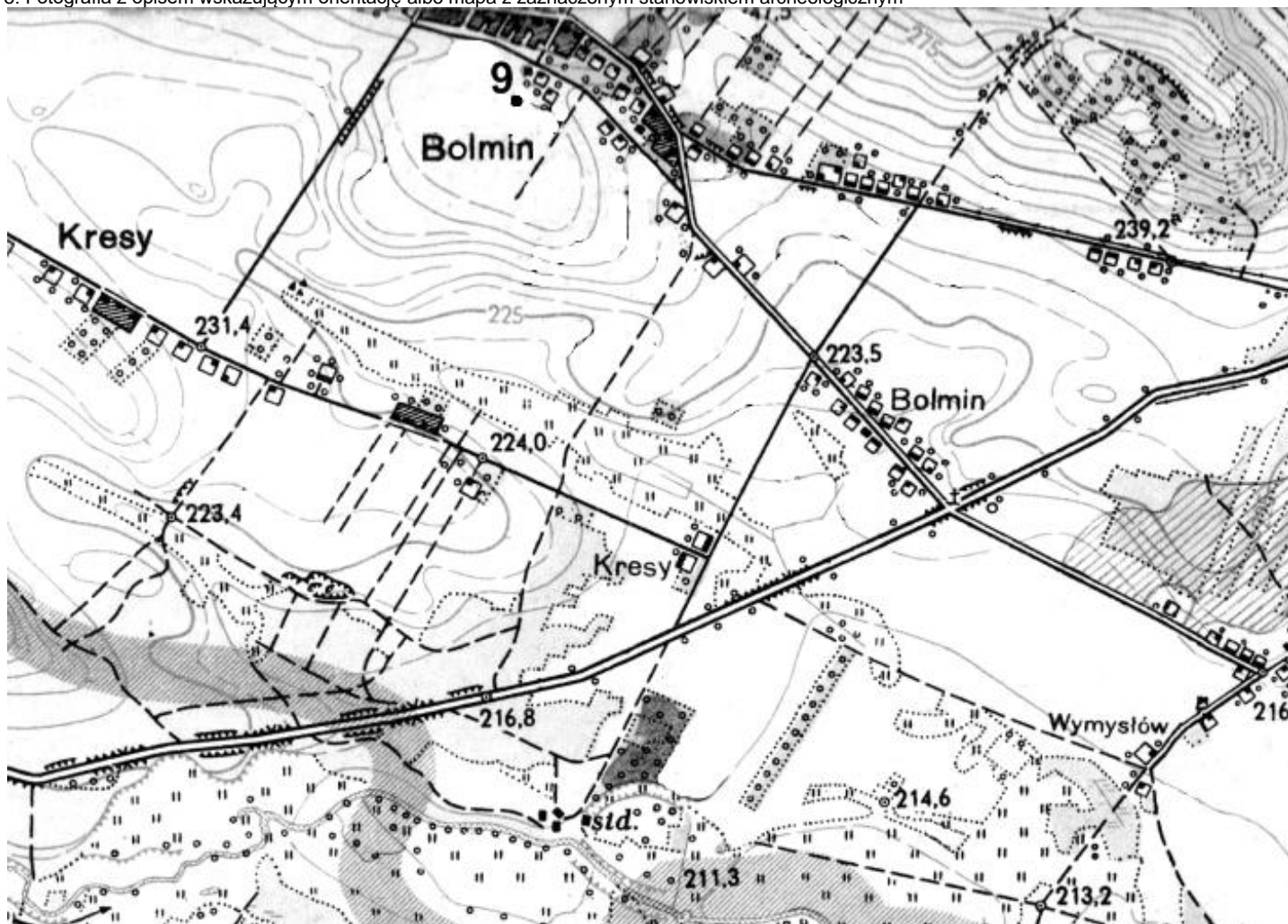
1. Nazwa

STANOWISKO ARCHEOLOGICZNE

2. Czas powstania

Późny okres wpływów rzymskich, kultura przeworska – ślad osadniczy
Średniowiecze – ślad osadniczy

8. Fotografia z opisem wskazującym orientację albo mapa z zaznaczonym stanowiskiem archeologicznym



4. Adres

AZP 87-60

Nr stanowiska na obszarze: 9

Nr stanowiska w miejscowości: 4

5. Przynależność administracyjna

Województwo świętokrzyskie

Powiat kielecki

Gmina Chęciny

6. Formy ochrony

7. Opracowanie karty (autor, data i podpis)

Joanna Łysak
17.04.2019

Źródło: Archiwum Zakładowe Wojewódzki Urząd Ochrony Zabytków w Kielcach (ze zbioru ewidencji AZP)

GEZ
A/64

KARTA ADRESOWA ZABYTKU NIERUCHOMEGO

3. Miejscowość

BOLMIN

1. Nazwa

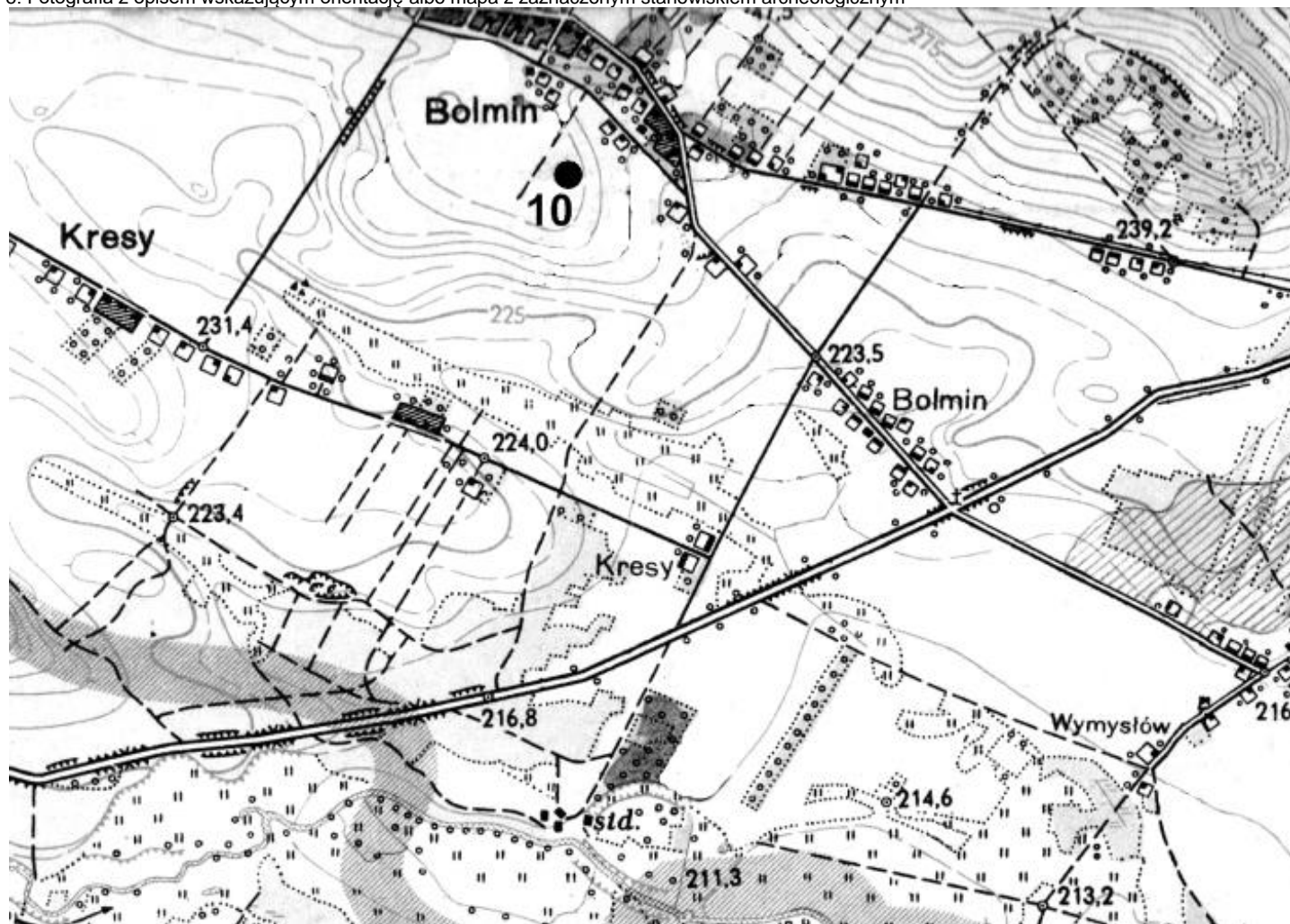
STANOWISKO ARCHEOLOGICZNE

2. Czas powstania

Prehistoria – osada

Wczesne średniowiecze – osada

8. Fotografia z opisem wskazującym orientację albo mapa z zaznaczonym stanowiskiem archeologicznym



4. Adres

AZP 87-60

Nr stanowiska na obszarze: 10

Nr stanowiska w miejscowości: 5

5. Przynależność administracyjna

Województwo świętokrzyskie

Powiat kielecki

Gmina Chęciny

6. Formy ochrony

7. Opracowanie karty (autor, data i podpis)

Joanna Łysak
17.04.2019

Źródło: Archiwum Zakładowe Wojewódzki Urząd Ochrony Zabytków w Kielcach (ze zbioru ewidencji AZP)

GEZ
A/65

KARTA ADRESOWA ZABYTKU NIERUCHOMEGO

3. Miejscowość

BOLMIN

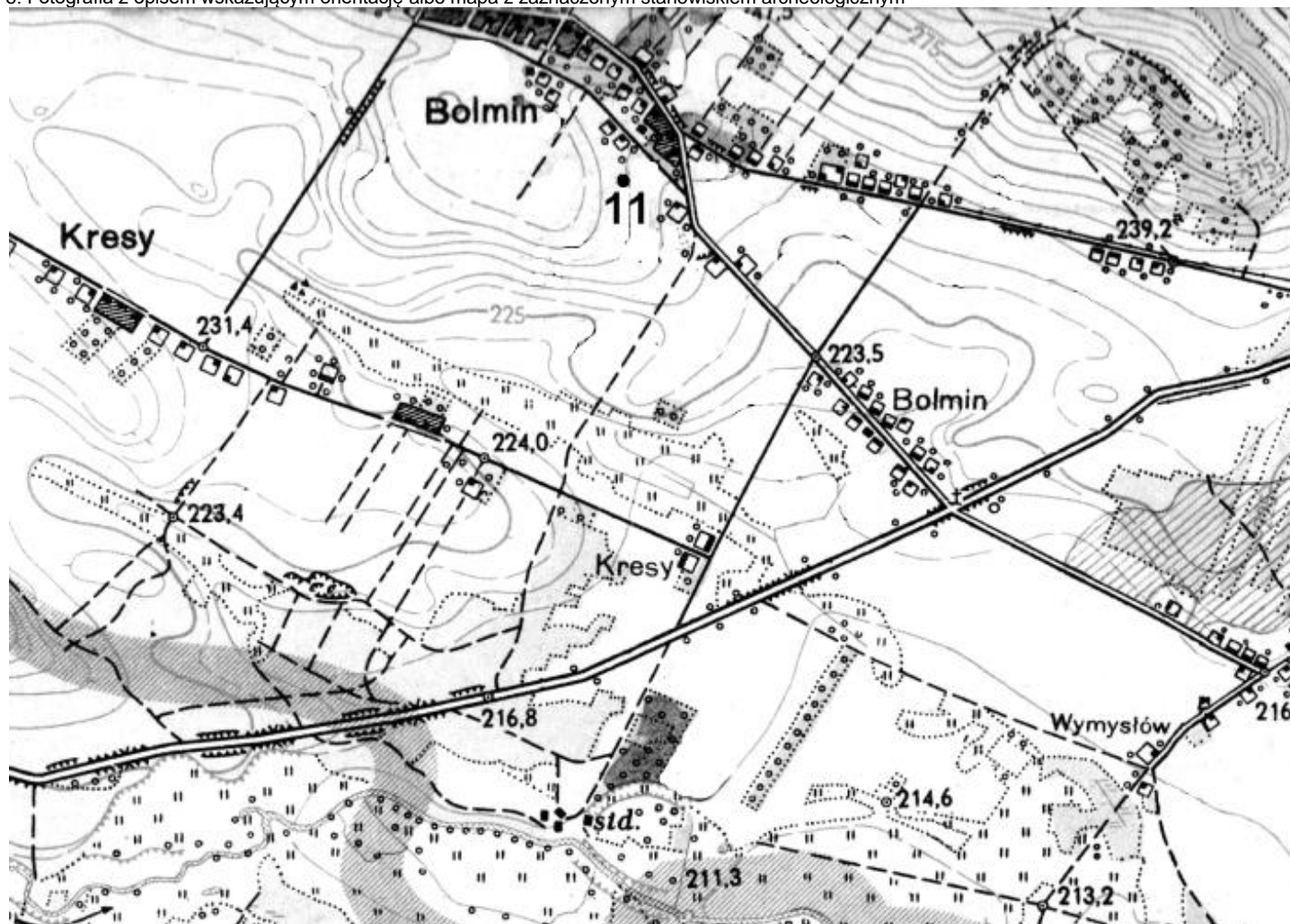
1. Nazwa

STANOWISKO ARCHEOLOGICZNE

2. Czas powstania

Kultura łużycka – ślad osadniczy

8. Fotografia z opisem wskazującym orientację albo mapa z zaznaczonym stanowiskiem archeologicznym



4. Adres

AZP 87-60

Nr stanowiska na obszarze: 11

Nr stanowiska w miejscowości: 6

5. Przynależność administracyjna

Województwo świętokrzyskie

Powiat kielecki

Gmina Chęciny

6. Formy ochrony

7. Opracowanie karty (autor, data i podpis)

Joanna Łysak
17.04.2019

Źródło: Archiwum Zakładowe Wojewódzki Urząd Ochrony Zabytków w Kielcach (ze zbioru ewidencji AZP)

GEZ
A/66

KARTA ADRESOWA ZABYTKU NIERUCHOMEGO

3. Miejscowość

BOLMIN

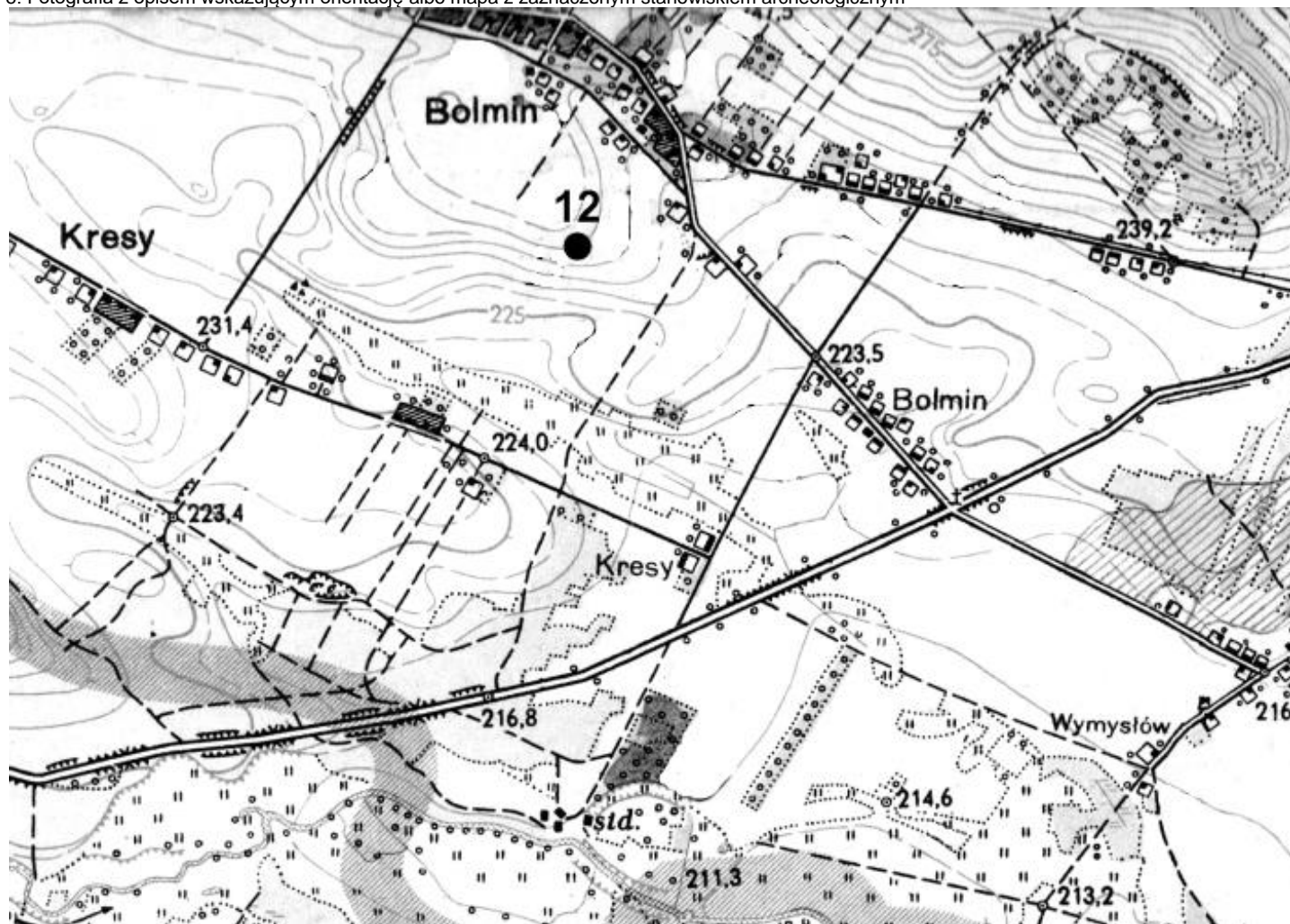
1. Nazwa

STANOWISKO ARCHEOLOGICZNE

2. Czas powstania

Prehistoria – osada
Wczesne średniowiecze – ślad osadniczy

8. Fotografia z opisem wskazującym orientację albo mapa z zaznaczonym stanowiskiem archeologicznym



4. Adres

AZP 87-60

Nr stanowiska na obszarze: 12

Nr stanowiska w miejscowości: 7

5. Przynależność administracyjna

Województwo świętokrzyskie

Powiat kielecki

Gmina Chęciny

6. Formy ochrony

7. Opracowanie karty (autor, data i podpis)

Joanna Łysak
17.04.2019

Źródło: Archiwum Zakładowe Wojewódzki Urząd Ochrony Zabytków w Kielcach (ze zbioru ewidencji AZP)

GEZ
A/67

KARTA ADRESOWA ZABYTKU NIERUCHOMEGO

3. Miejscowość

BOLMIN

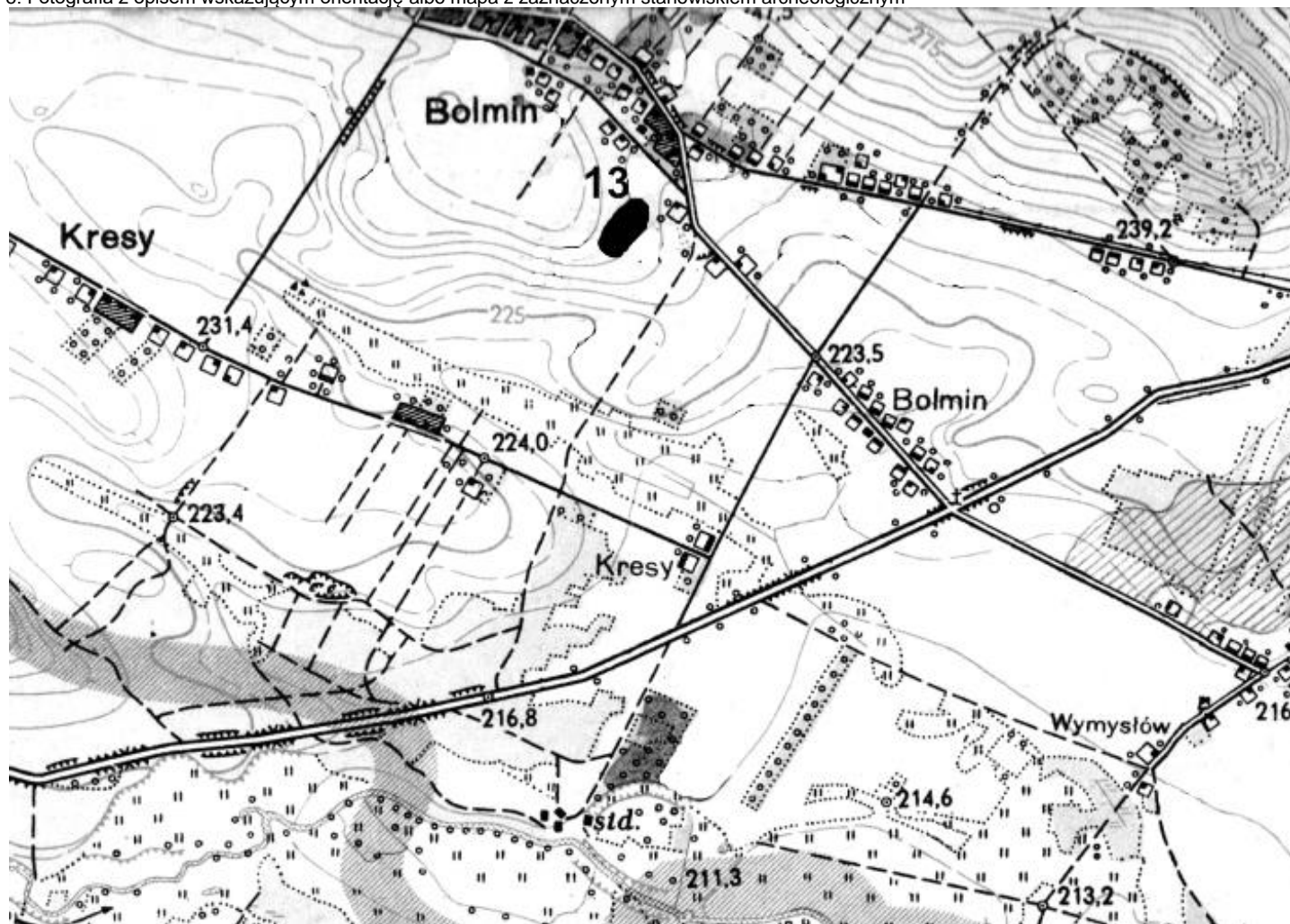
1. Nazwa

STANOWISKO ARCHEOLOGICZNE

2. Czas powstania

Późny okres wpływów rzymskich - osada
Średniowiecze – osada

8. Fotografia z opisem wskazującym orientację albo mapa z zaznaczonym stanowiskiem archeologicznym



4. Adres

AZP 87-60

Nr stanowiska na obszarze: 13

Nr stanowiska w miejscowości: 8

5. Przynależność administracyjna

Województwo świętokrzyskie

Powiat kielecki

Gmina Chęciny

6. Formy ochrony

7. Opracowanie karty (autor, data i podpis)

Joanna Łysak
17.04.2019

Źródło: Archiwum Zakładowe Wojewódzki Urząd Ochrony Zabytków w Kielcach (ze zbioru ewidencji AZP)

GEZ
A68

KARTA ADRESOWA ZABYTKU NIERUCHOMEGO

3. Miejscowość

BOLMIN

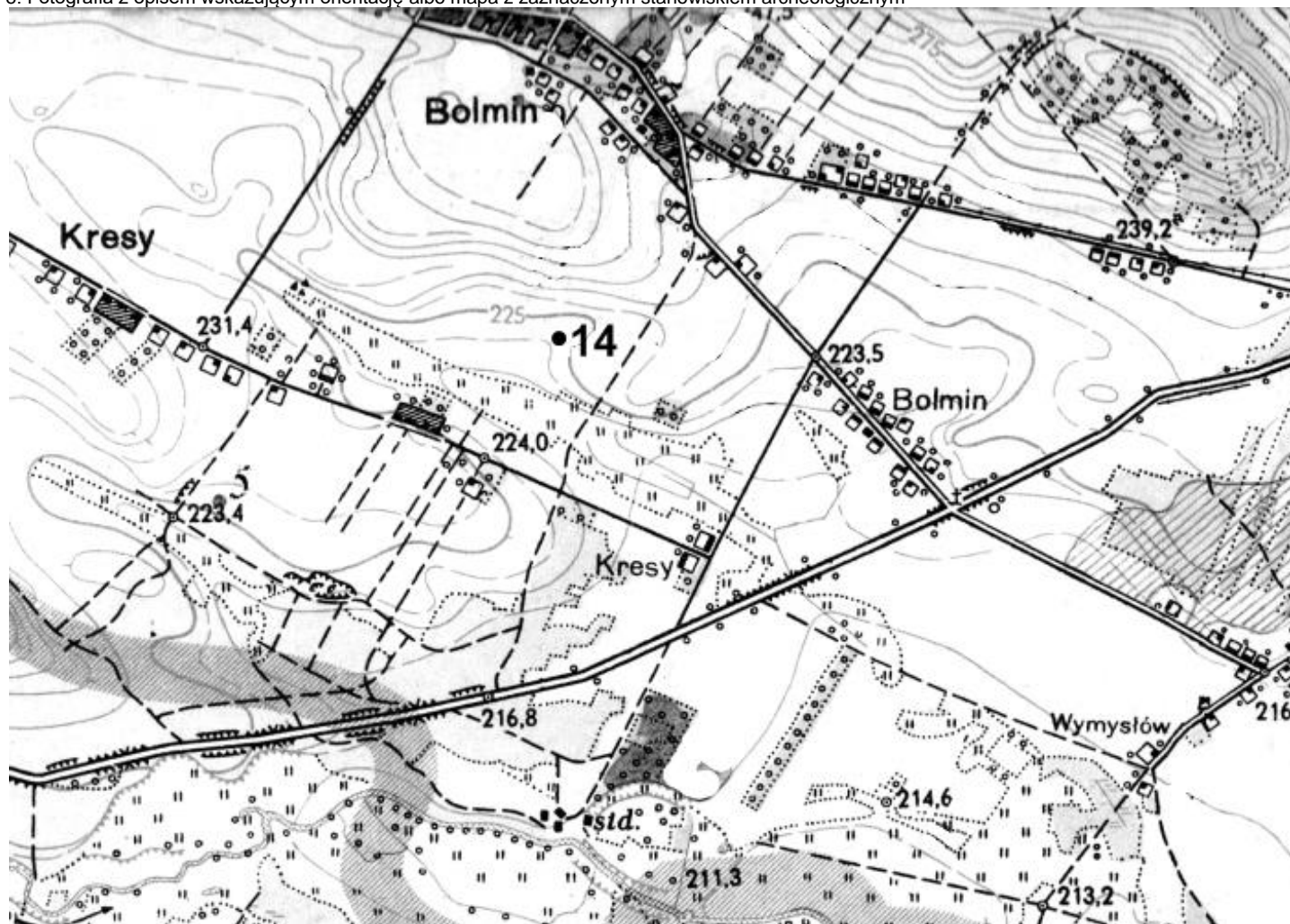
1. Nazwa

STANOWISKO ARCHEOLOGICZNE

2. Czas powstania

Prehistoria – ślad osadniczy
Średniowiecze – ślad osadniczy

8. Fotografia z opisem wskazującym orientację albo mapa z zaznaczonym stanowiskiem archeologicznym



Źródło: Archiwum Zakładowe Wojewódzki Urząd Ochrony Zabytków w Kielcach (ze zbioru ewidencji AZP)

4. Adres

AZP 87-60

Nr stanowiska na obszarze: 14

Nr stanowiska w miejscowości: 9

5. Przynależność administracyjna

Województwo świętokrzyskie

Powiat kielecki

Gmina Chęciny

6. Formy ochrony

7. Opracowanie karty (autor, data i podpis)

Joanna Łysak
17.04.2019

GEZ
A/69

KARTA ADRESOWA ZABYTKU NIERUCHOMEGO

3. Miejscowość

BOLMIN

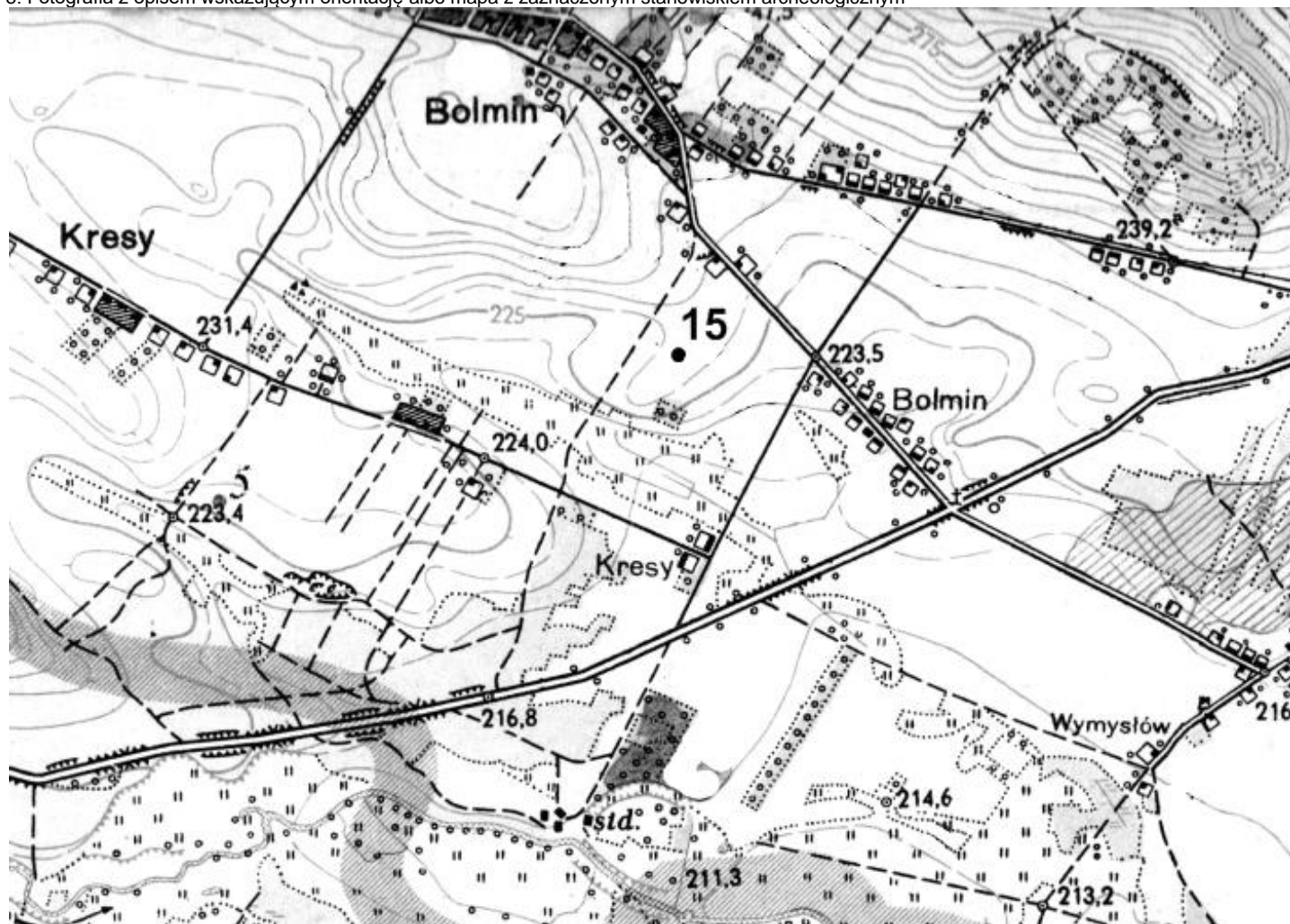
1. Nazwa

STANOWISKO ARCHEOLOGICZNE

2. Czas powstania

III-IV okres brązu, kultura łużycka – ślad osadniczy

8. Fotografia z opisem wskazującym orientację albo mapa z zaznaczonym stanowiskiem archeologicznym



4. Adres

AZP 87-60

Nr stanowiska na obszarze: 15

Nr stanowiska w miejscowości: 10

5. Przynależność administracyjna

Województwo świętokrzyskie

Powiat kielecki

Gmina Chęciny

6. Formy ochrony

7. Opracowanie karty (autor, data i podpis)

Joanna Łysak
17.04.2019

Źródło: Archiwum Zakładowe Wojewódzki Urząd Ochrony Zabytków w Kielcach (ze zbioru ewidencji AZP)

GEZ
A/70

KARTA ADRESOWA ZABYTKU NIERUCHOMEGO

3. Miejscowość

BOLMIN

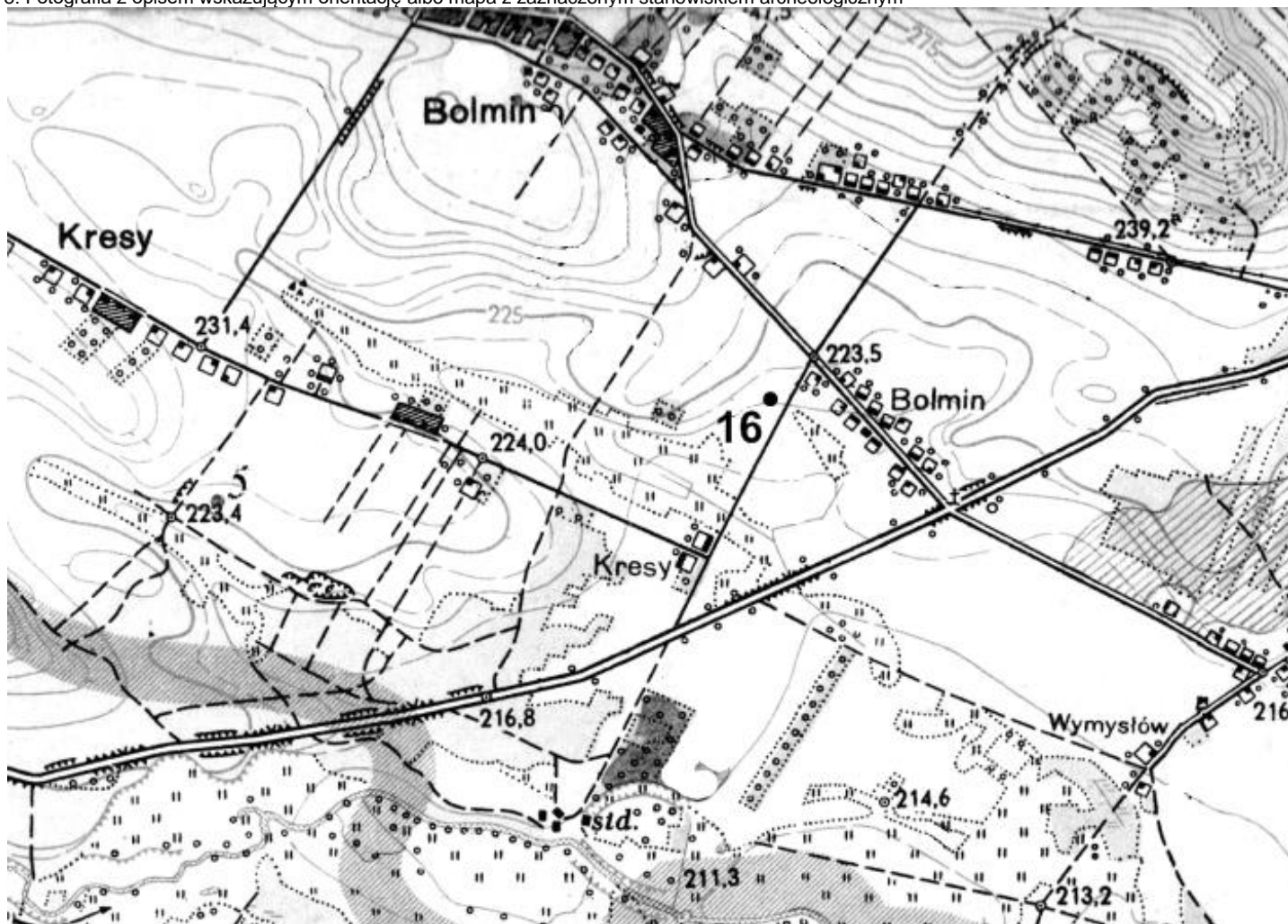
1. Nazwa

STANOWISKO ARCHEOLOGICZNE

2. Czas powstania

Kultura łużycka – ślad osadniczy
Średniowiecze – ślad osadniczy

8. Fotografia z opisem wskazującym orientację albo mapa z zaznaczonym stanowiskiem archeologicznym



4. Adres

AZP 87-60

Nr stanowiska na obszarze: 16

Nr stanowiska w miejscowości: 11

5. Przynależność administracyjna

Województwo świętokrzyskie

Powiat kielecki

Gmina Chęciny

6. Formy ochrony

7. Opracowanie karty (autor, data i podpis)

Joanna Łysak
17.04.2019

Źródło: Archiwum Zakładowe Wojewódzki Urząd Ochrony Zabytków w Kielcach (ze zbioru ewidencji AZP)

GEZ
A/71

KARTA ADRESOWA ZABYTKU NIERUCHOMEGO

3. Miejscowość

BOLMIN

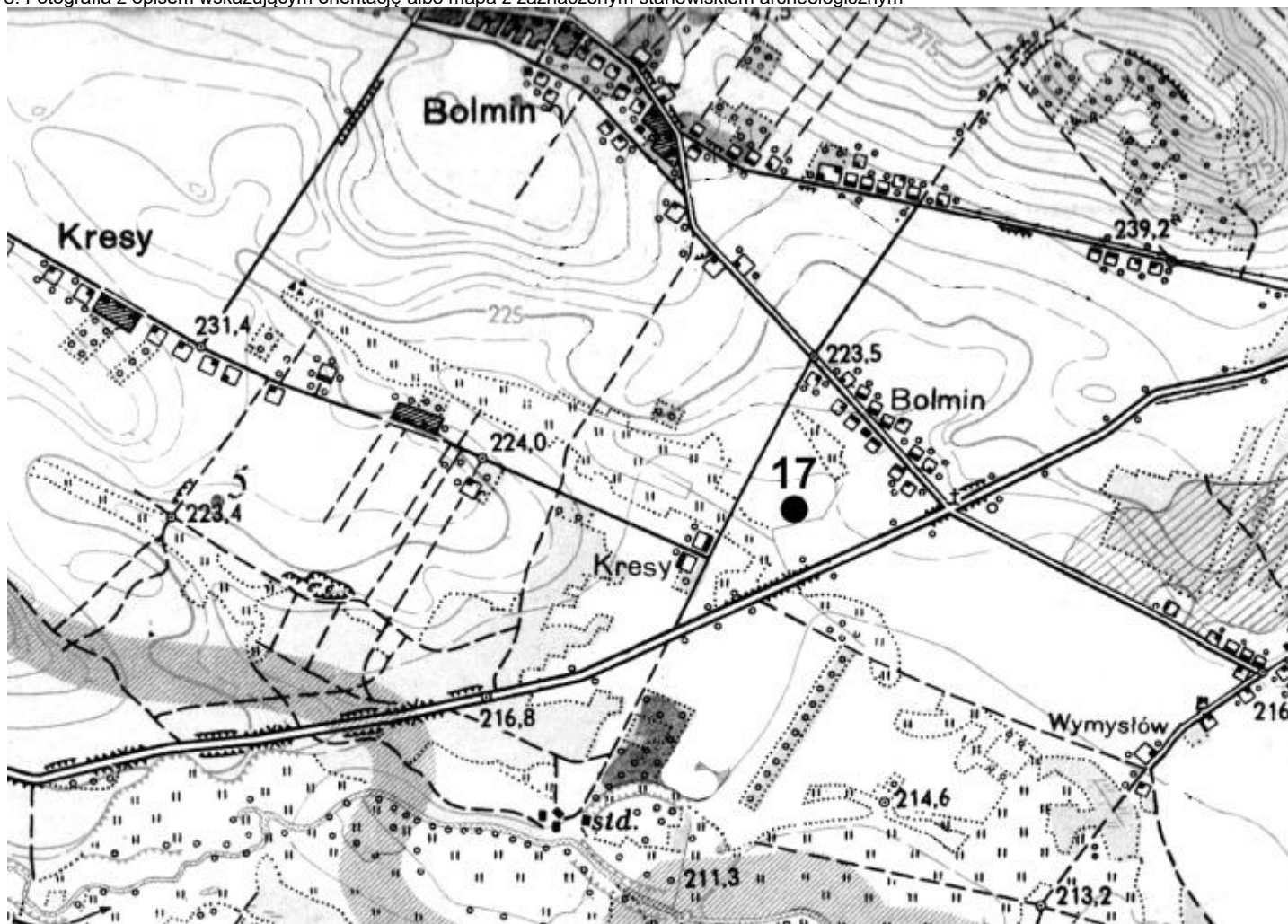
1. Nazwa

STANOWISKO ARCHEOLOGICZNE

2. Czas powstania

Prehistoria – ślad osadniczy
Średniowiecze – osada

8. Fotografia z opisem wskazującym orientację albo mapa z zaznaczonym stanowiskiem archeologicznym



Źródło: Archiwum Zakładowe Wojewódzki Urząd Ochrony Zabytków w Kielcach (ze zbioru ewidencji AZP)

4. Adres

AZP 87-60

Nr stanowiska na obszarze: 17

Nr stanowiska w miejscowości: 12

5. Przynależność administracyjna

Województwo świętokrzyskie

Powiat kielecki

Gmina Chęciny

6. Formy ochrony

7. Opracowanie karty (autor, data i podpis)

Joanna Łysak
17.04.2019

GEZ
A/72

KARTA ADRESOWA ZABYTKU NIERUCHOMEGO

3. Miejscowość

BOLMIN

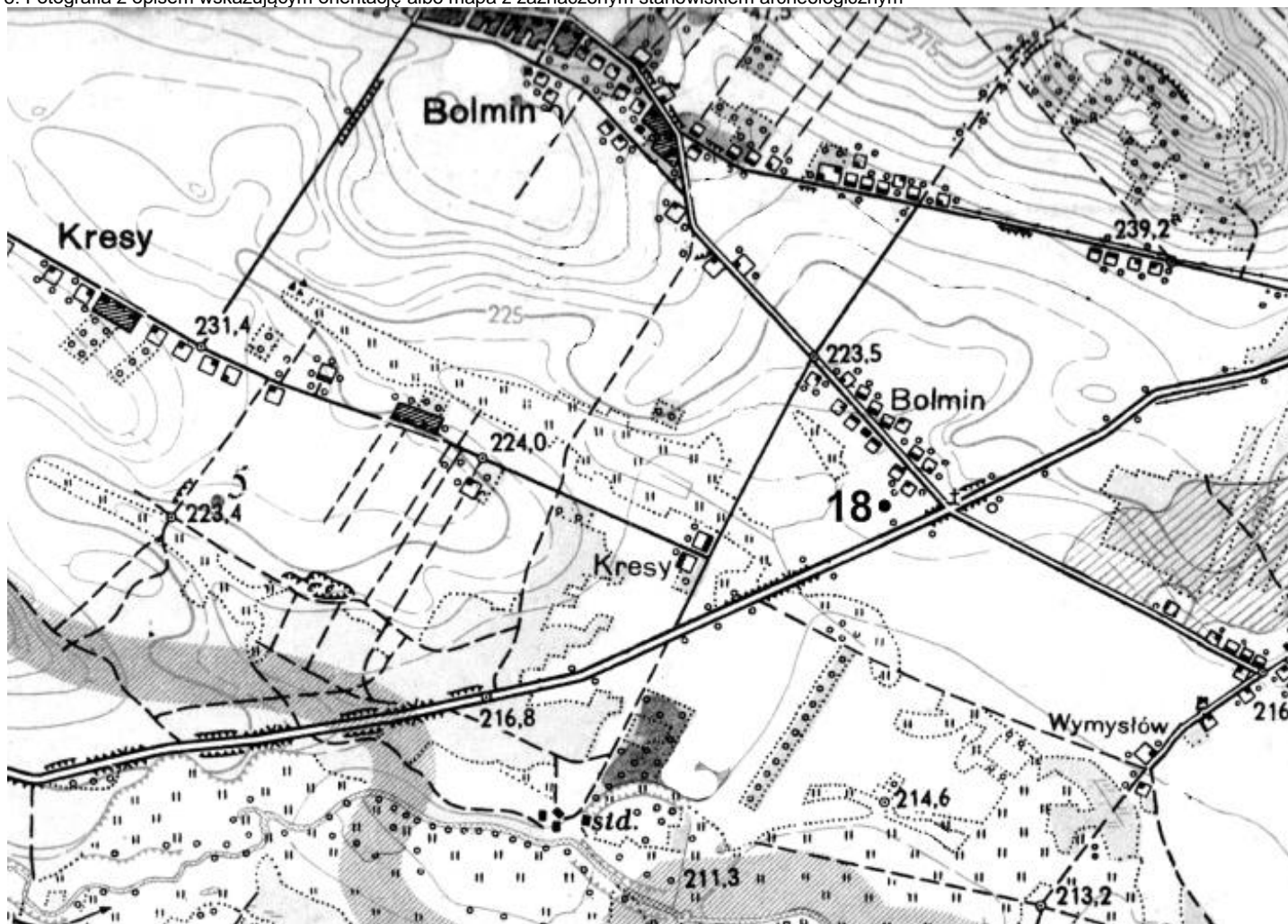
1. Nazwa

STANOWISKO ARCHEOLOGICZNE

2. Czas powstania

Prehistoria – ślad osadniczy
Kultura łużycka – ślad osadniczy
Średniowiecze – ślad osadniczy

8. Fotografia z opisem wskazującym orientację albo mapa z zaznaczonym stanowiskiem archeologicznym



4. Adres

AZP 87-60

Nr stanowiska na obszarze: 18

Nr stanowiska w miejscowości: 13

5. Przynależność administracyjna

Województwo świętokrzyskie

Powiat kielecki

Gmina Chęciny

6. Formy ochrony

7. Opracowanie karty (autor, data i podpis)

Joanna Łysak
17.04.2019

Źródło: Archiwum Zakładowe Wojewódzki Urząd Ochrony Zabytków w Kielcach (ze zbioru ewidencji AZP)

GEZ
A/73

KARTA ADRESOWA ZABYTKU NIERUCHOMEGO

3. Miejscowość

BOLMIN

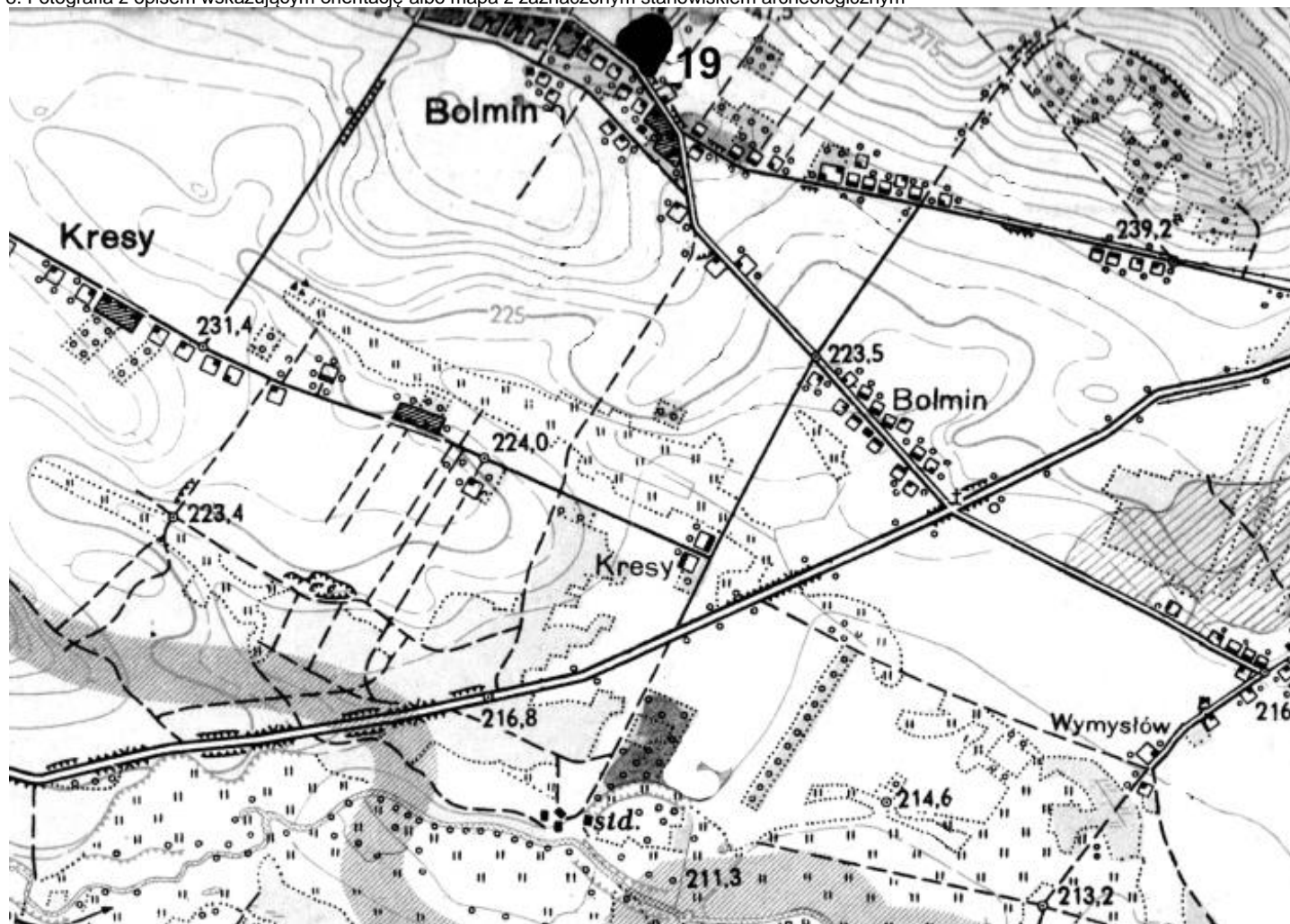
1. Nazwa

STANOWISKO ARCHEOLOGICZNE

2. Czas powstania

Neolit – ślad osadnictwa
Późny okres wpływów rzymskich, kultura przeworska – osada
Wczesne średniowiecze – osada
Średniowiecze – osada

8. Fotografia z opisem wskazującym orientację albo mapa z zaznaczonym stanowiskiem archeologicznym



4. Adres

AZP 87-60

Nr stanowiska na obszarze: 19

Nr stanowiska w miejscowości: 14

5. Przynależność administracyjna

Województwo świętokrzyskie

Powiat kielecki

Gmina Chęciny

6. Formy ochrony

7. Opracowanie karty (autor, data i podpis)

Joanna Łysak
17.04.2019

Źródło: Archiwum Zakładowe Wojewódzki Urząd Ochrony Zabytków w Kielcach (ze zbioru ewidencji AZP)

GEZ
A/74

KARTA ADRESOWA ZABYTKU NIERUCHOMEGO

3. Miejscowość

BOLMIN

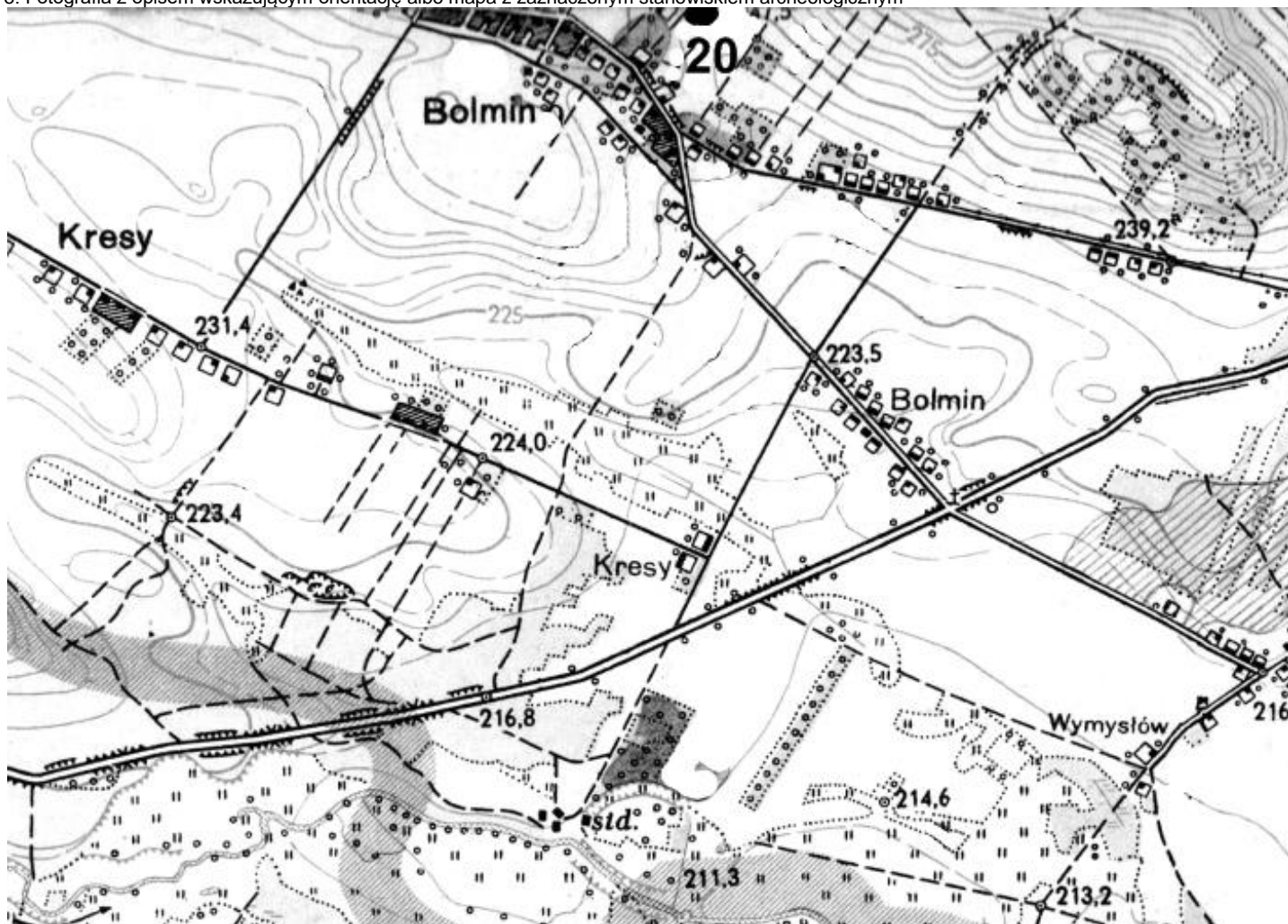
1. Nazwa

STANOWISKO ARCHEOLOGICZNE

2. Czas powstania

Kultura łużycka – ślad osadniczy
Późny okres wpływów rzymskich, kultura przeworska – osada
Średniowiecze - osada

8. Fotografia z opisem wskazującym orientację albo mapa z zaznaczonym stanowiskiem archeologicznym



Źródło: Archiwum Zakładowe Wojewódzki Urząd Ochrony Zabytków w Kielcach (ze zbioru ewidencji AZP)

4. Adres

AZP 87-60

Nr stanowiska na obszarze: 20

Nr stanowiska w miejscowości: 15

5. Przynależność administracyjna

Województwo świętokrzyskie

Powiat kielecki

Gmina Chęciny

6. Formy ochrony

7. Opracowanie karty (autor, data i podpis)

Joanna Łysak
17.04.2019

GEZ
A/75

KARTA ADRESOWA ZABYTKU NIERUCHOMEGO

3. Miejscowość

BOLMIN

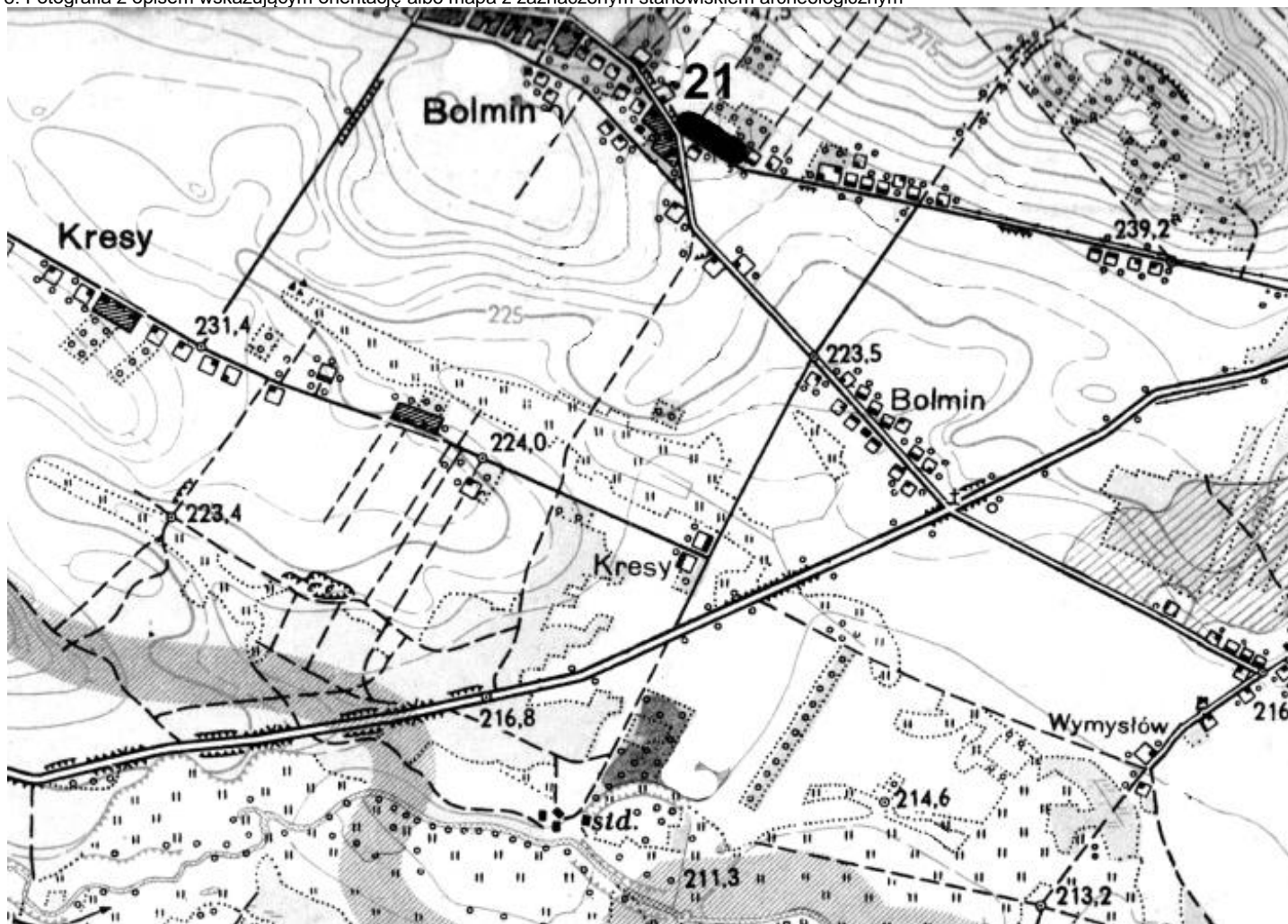
1. Nazwa

STANOWISKO ARCHEOLOGICZNE

2. Czas powstania

Późny okres wpływów rzymskich, kultura przeworska – osada
Średniowiecze - osada

8. Fotografia z opisem wskazującym orientację albo mapa z zaznaczonym stanowiskiem archeologicznym



4. Adres

AZP 87-60

Nr stanowiska na obszarze: 21

Nr stanowiska w miejscowości: 16

5. Przynależność administracyjna

Województwo świętokrzyskie

Powiat kielecki

Gmina Chęciny

6. Formy ochrony

7. Opracowanie karty (autor, data i podpis)

Joanna Łysak
17.04.2019

Źródło: Archiwum Zakładowe Wojewódzki Urząd Ochrony Zabytków w Kielcach (ze zbioru ewidencji AZP)

GEZ
A/76

KARTA ADRESOWA ZABYTKU NIERUCHOMEGO

3. Miejscowość

BOLMIN

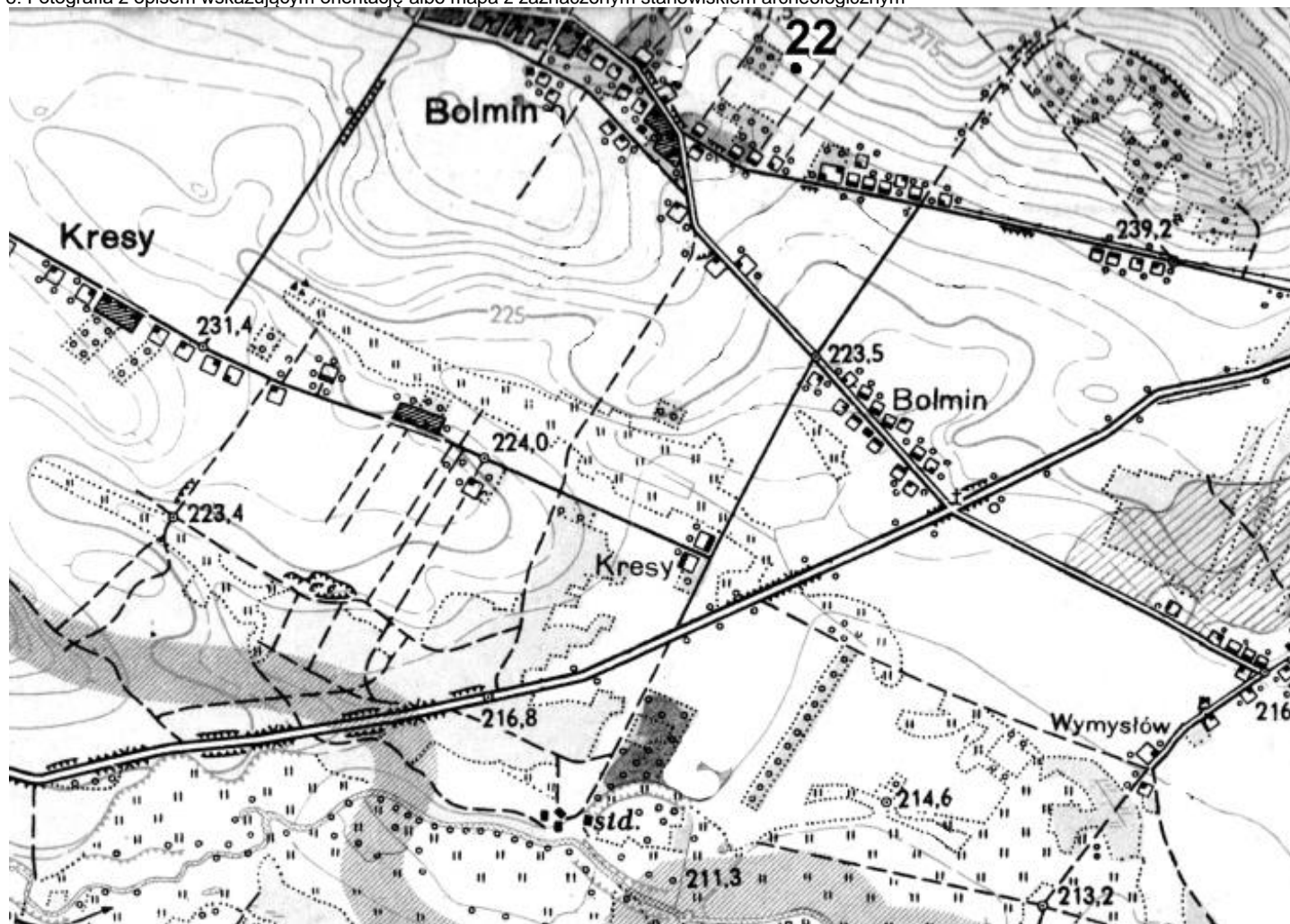
1. Nazwa

STANOWISKO ARCHEOLOGICZNE

2. Czas powstania

Prehistoria – ślad osadniczy
Średniowiecze – ślad osadniczy

8. Fotografia z opisem wskazującym orientację albo mapa z zaznaczonym stanowiskiem archeologicznym



Źródło: Archiwum Zakładowe Wojewódzki Urząd Ochrony Zabytków w Kielcach (ze zbioru ewidencji AZP)

4. Adres

AZP 87-60

Nr stanowiska na obszarze: 22

Nr stanowiska w miejscowości: 17

5. Przynależność administracyjna

Województwo świętokrzyskie

Powiat kielecki

Gmina Chęciny

6. Formy ochrony

7. Opracowanie karty (autor, data i podpis)

Joanna Łysak
17.04.2019

GEZ
A/77

KARTA ADRESOWA ZABYTKU NIERUCHOMEGO

3. Miejscowość

BOLMIN

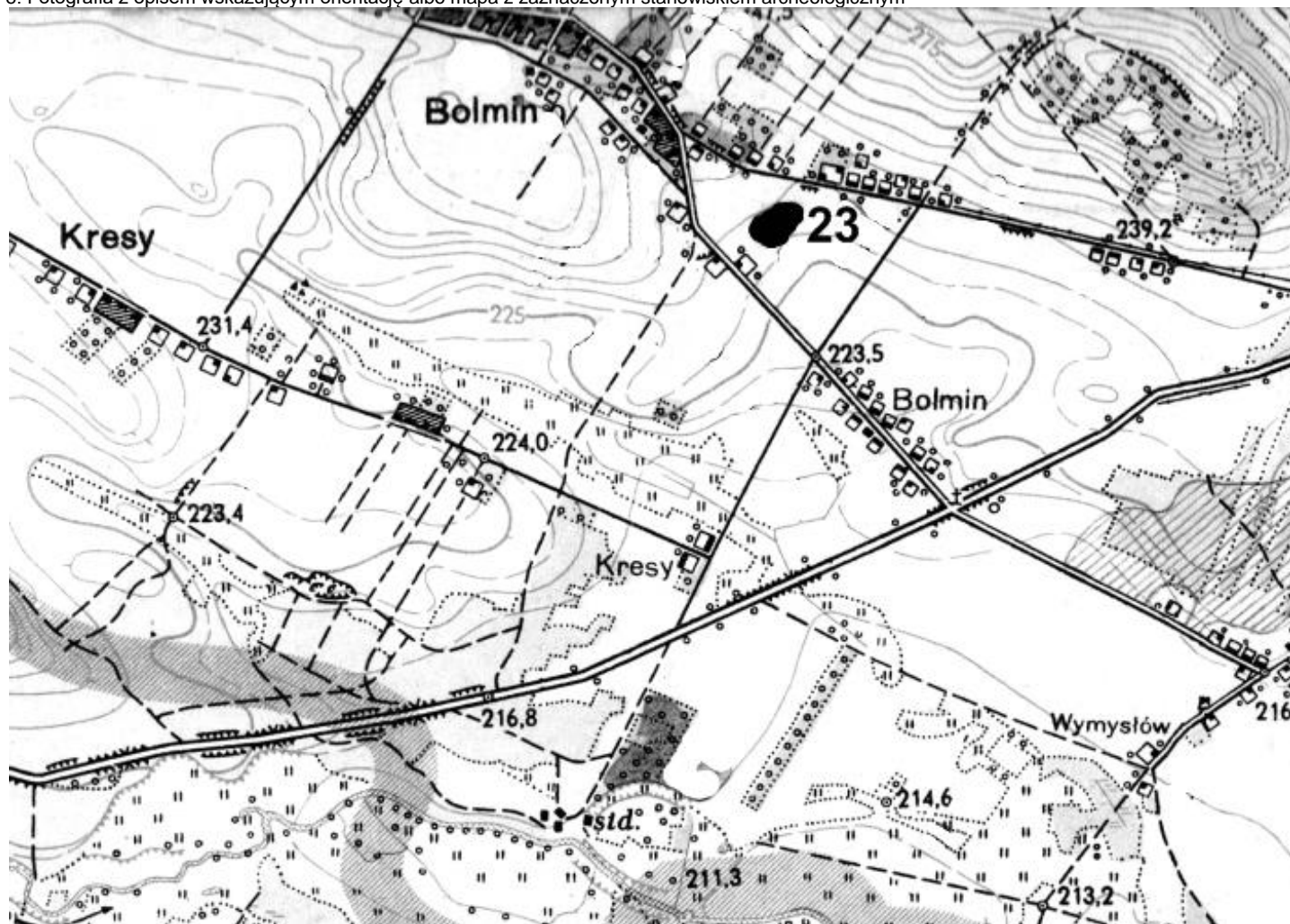
1. Nazwa

STANOWISKO ARCHEOLOGICZNE

2. Czas powstania

Późny okres wpływów rzymskich, kultura przeworska – osada
Kultura łużycka – ślad osadniczy
Średniowiecze - osada

8. Fotografia z opisem wskazującym orientację albo mapa z zaznaczonym stanowiskiem archeologicznym



4. Adres

AZP 87-60

Nr stanowiska na obszarze: 23

Nr stanowiska w miejscowości: 18

5. Przynależność administracyjna

Województwo świętokrzyskie

Powiat kielecki

Gmina Chęciny

6. Formy ochrony

7. Opracowanie karty (autor, data i podpis)

Joanna Łysak
17.04.2019

Źródło: Archiwum Zakładowe Wojewódzki Urząd Ochrony Zabytków w Kielcach (ze zbioru ewidencji AZP)

GEZ
A/78

KARTA ADRESOWA ZABYTKU NIERUCHOMEGO

3. Miejscowość

BOLMIN

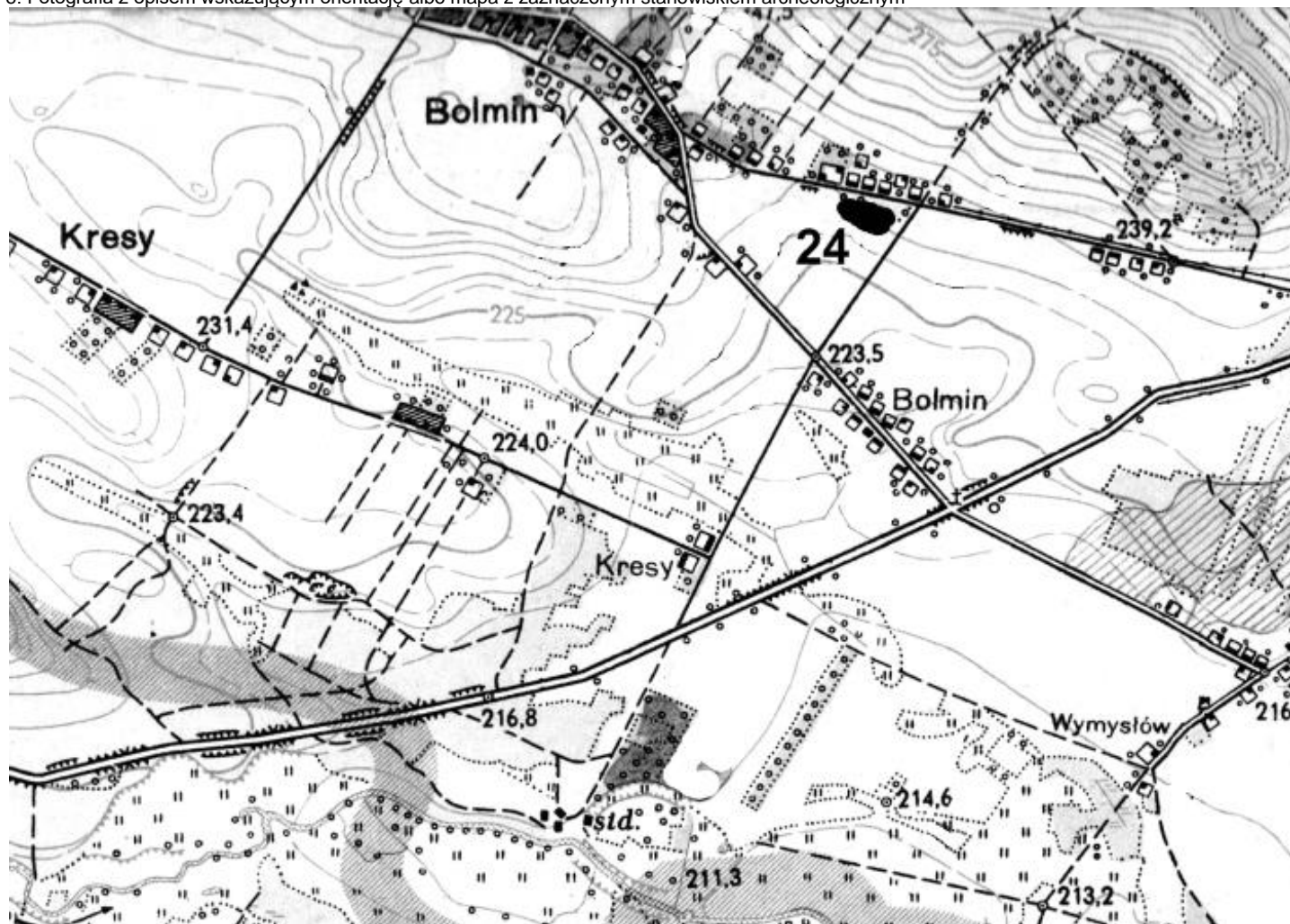
1. Nazwa

STANOWISKO ARCHEOLOGICZNE

2. Czas powstania

Późny okres wpływów rzymskich, kultura przeworska – osada
Średniowiecze – ślad osadniczy

8. Fotografia z opisem wskazującym orientację albo mapa z zaznaczonym stanowiskiem archeologicznym



Źródło: Archiwum Zakładowe Wojewódzki Urząd Ochrony Zabytków w Kielcach (ze zbioru ewidencji AZP)

4. Adres

AZP 87-60

Nr stanowiska na obszarze: 24

Nr stanowiska w miejscowości: 19

5. Przynależność administracyjna

Województwo świętokrzyskie

Powiat kielecki

Gmina Chęciny

6. Formy ochrony

7. Opracowanie karty (autor, data i podpis)

Joanna Łysak
17.04.2019

GEZ
A/79

KARTA ADRESOWA ZABYTKU NIERUCHOMEGO

3. Miejscowość

BOLMIN

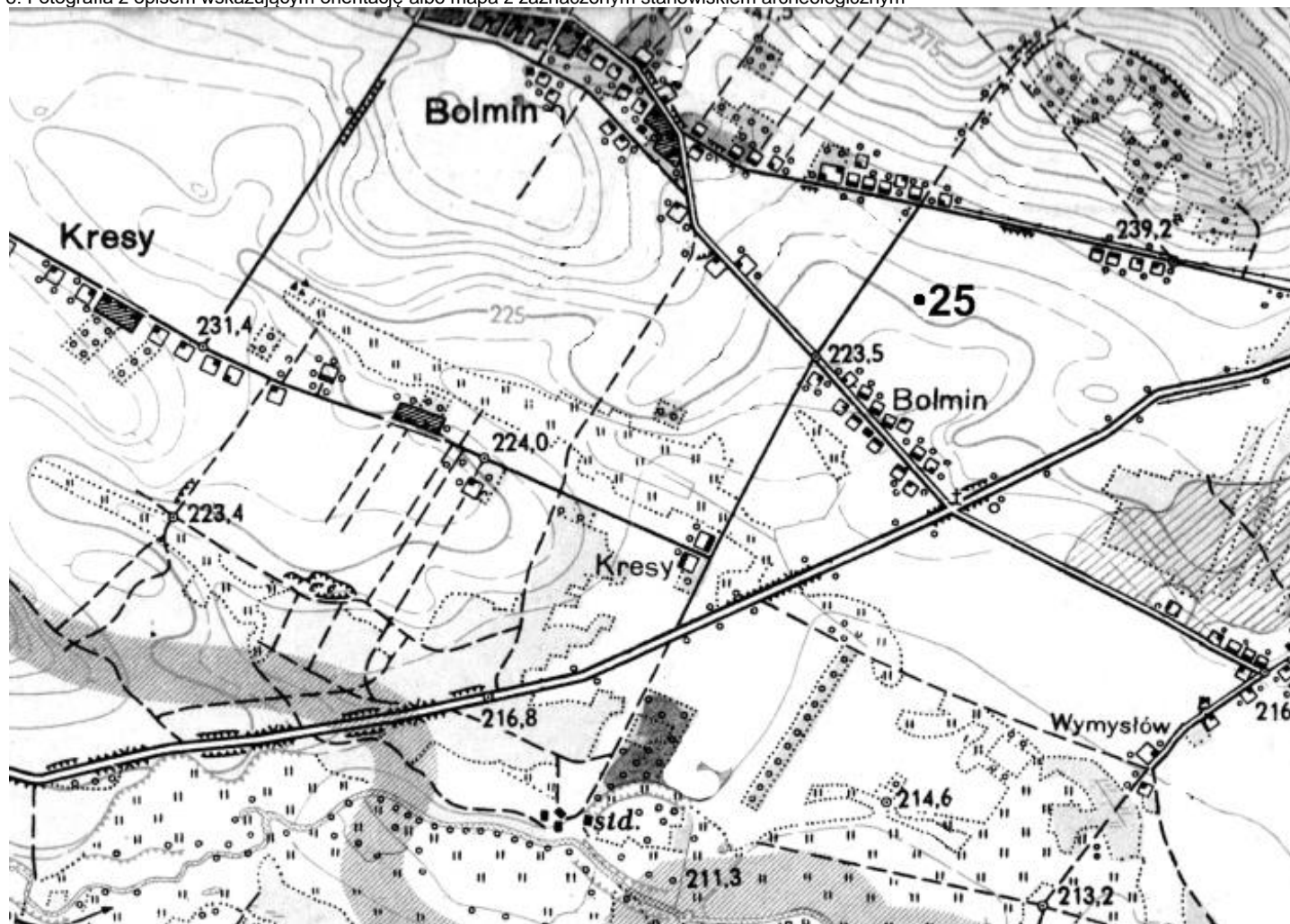
1. Nazwa

STANOWISKO ARCHEOLOGICZNE

2. Czas powstania

Prehistoria – ślad osadniczy
Średniowiecze – ślad osadniczy

8. Fotografia z opisem wskazującym orientację albo mapa z zaznaczonym stanowiskiem archeologicznym



4. Adres

AZP 87-60

Nr stanowiska na obszarze: 25

Nr stanowiska w miejscowości: 20

5. Przynależność administracyjna

Województwo świętokrzyskie

Powiat kielecki

Gmina Chęciny

6. Formy ochrony

7. Opracowanie karty (autor, data i podpis)

Joanna Łysak
17.04.2019

Źródło: Archiwum Zakładowe Wojewódzki Urząd Ochrony Zabytków w Kielcach (ze zbioru ewidencji AZP)

GEZ
A/80

KARTA ADRESOWA ZABYTKU NIERUCHOMEGO

3. Miejscowość

BOLMIN

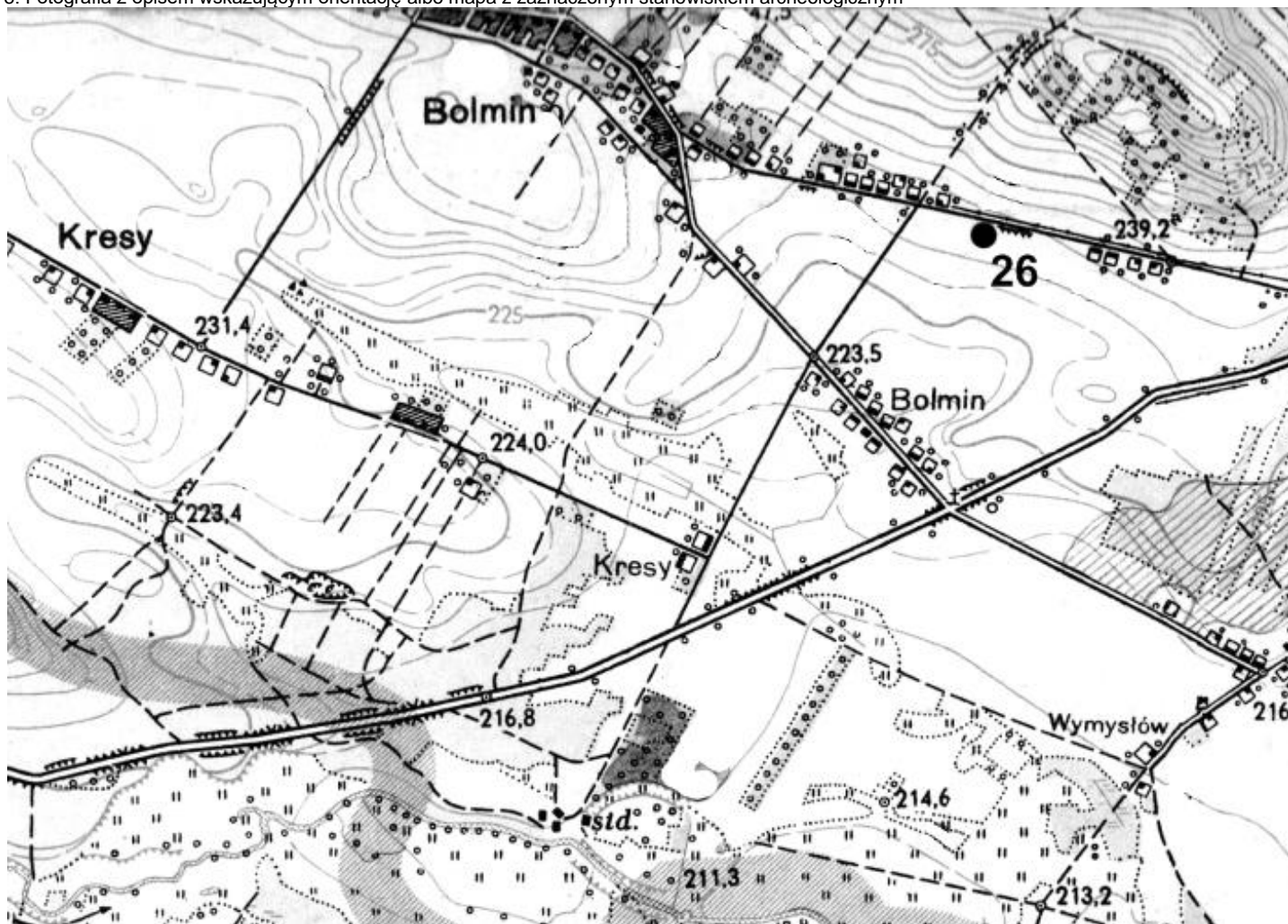
1. Nazwa

STANOWISKO ARCHEOLOGICZNE

2. Czas powstania

Późny okres wpływów rzymskich, kultura przeworska – osada
Średniowiecze - osada

8. Fotografia z opisem wskazującym orientację albo mapa z zaznaczonym stanowiskiem archeologicznym



4. Adres

AZP, 87-60

Nr stanowiska na obszarze: 26

Nr stanowiska w miejscowości: 21

5. Przynależność administracyjna

Województwo świętokrzyskie

Powiat kielecki

Gmina Chęciny

6. Formy ochrony

7. Opracowanie karty (autor, data i podpis)

Joanna Łysak
17.04.2019

Źródło: Archiwum Zakładowe Wojewódzki Urząd Ochrony Zabytków w Kielcach (ze zbioru ewidencji AZP)

GEZ
A/81

KARTA ADRESOWA ZABYTKU NIERUCHOMEGO

3. Miejscowość

BOLMIN

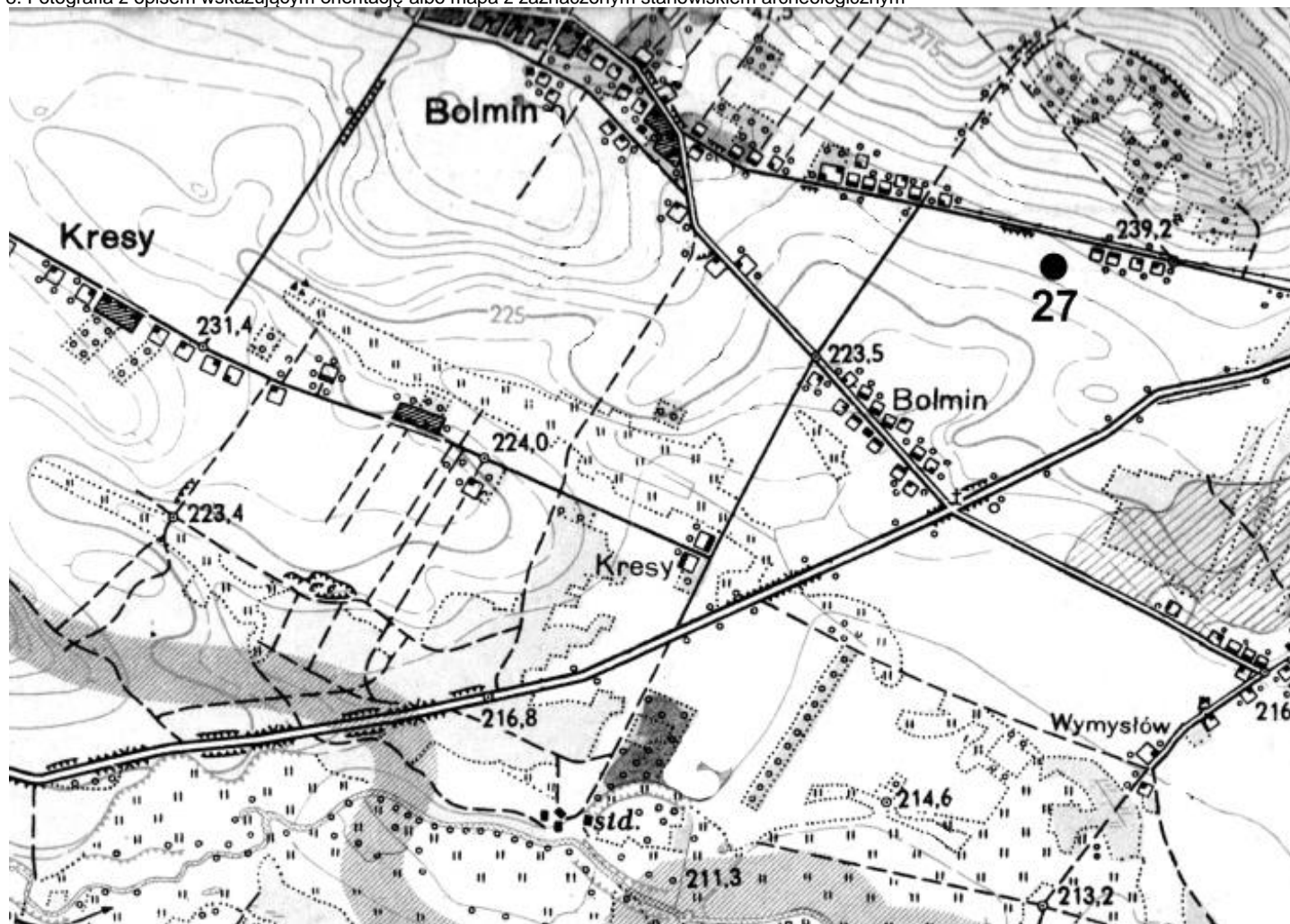
1. Nazwa

STANOWISKO ARCHEOLOGICZNE

2. Czas powstania

Późny okres wpływów rzymskich, kultura przeworska – ślad osadniczy
Kultura łużycka – ślad osadniczy
Wczesne średniowiecze – ślad osadniczy

8. Fotografia z opisem wskazującym orientację albo mapa z zaznaczonym stanowiskiem archeologicznym



4. Adres

AZP 87-60

Nr stanowiska na obszarze: 27

Nr stanowiska w miejscowości: 22

5. Przynależność administracyjna

Województwo świętokrzyskie

Powiat kielecki

Gmina Chęciny

6. Formy ochrony

7. Opracowanie karty (autor, data i podpis)

Joanna Łysak
17.04.2019

Źródło: Archiwum Zakładowe Wojewódzki Urząd Ochrony Zabytków w Kielcach (ze zbioru ewidencji AZP)

GEZ
A/82

KARTA ADRESOWA ZABYTKU NIERUCHOMEGO

3. Miejscowość

BOLMIN - JEDLNICA

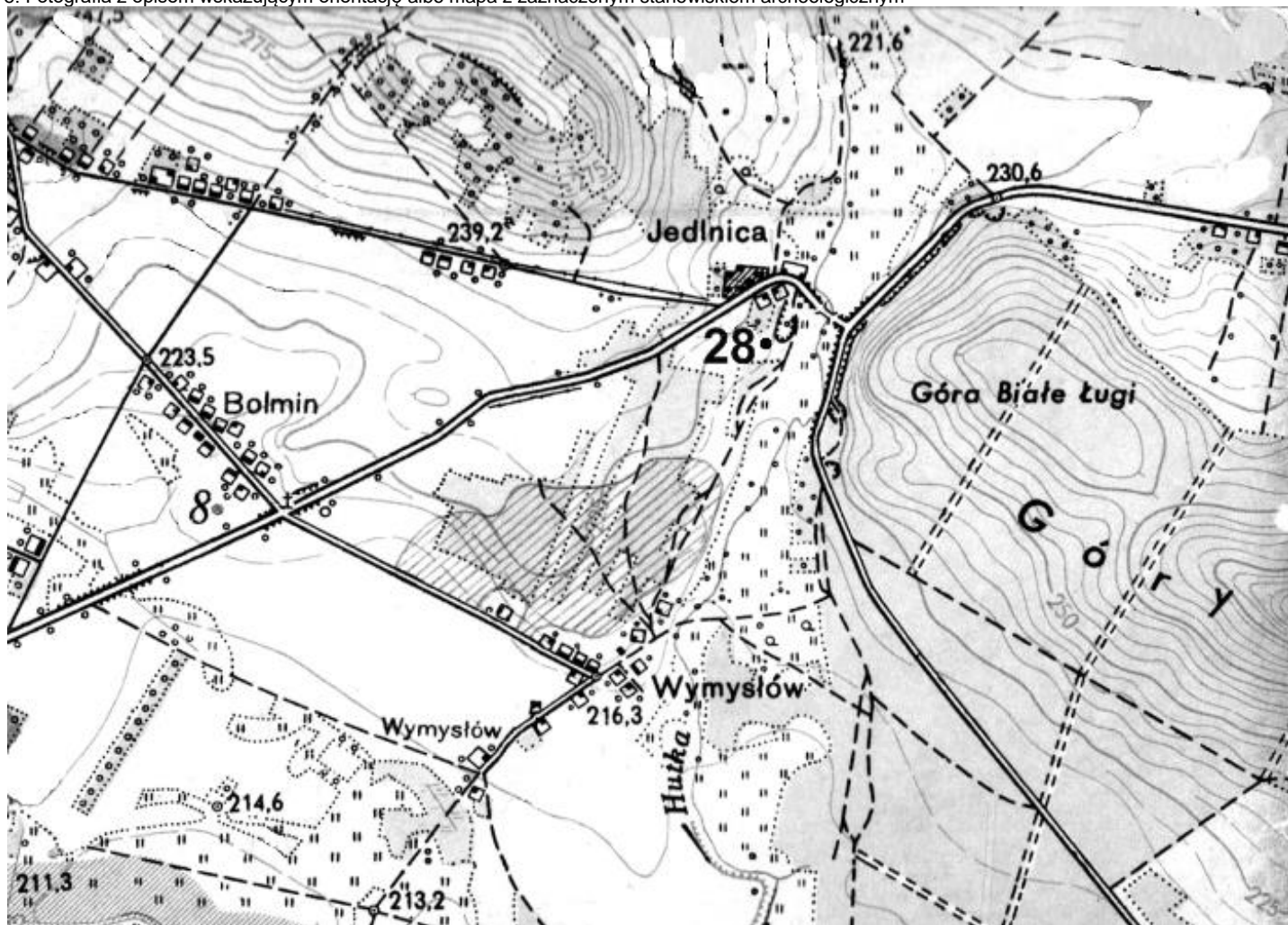
1. Nazwa

STANOWISKO ARCHEOLOGICZNE

2. Czas powstania

Średniowiecze – ślad osadniczy

8. Fotografia z opisem wskazującym orientację albo mapa z zaznaczonym stanowiskiem archeologicznym



4. Adres

AZP 87-60

Nr stanowiska na obszarze: 28

Nr stanowiska w miejscowości: 1

5. Przynależność administracyjna

Województwo świętokrzyskie

Powiat kielecki

Gmina Chęciny

6. Formy ochrony

7. Opracowanie karty (autor, data i podpis)

Joanna Łysak
17.04.2019

Źródło: Archiwum Zakładowe Wojewódzki Urząd Ochrony Zabytków w Kielcach (ze zbioru ewidencji AZP)

GEZ
A/83

KARTA ADRESOWA ZABYTKU NIERUCHOMEGO

3. Miejscowość

BOLMIN - WYMYSŁÓW

1. Nazwa

STANOWISKO ARCHEOLOGICZNE

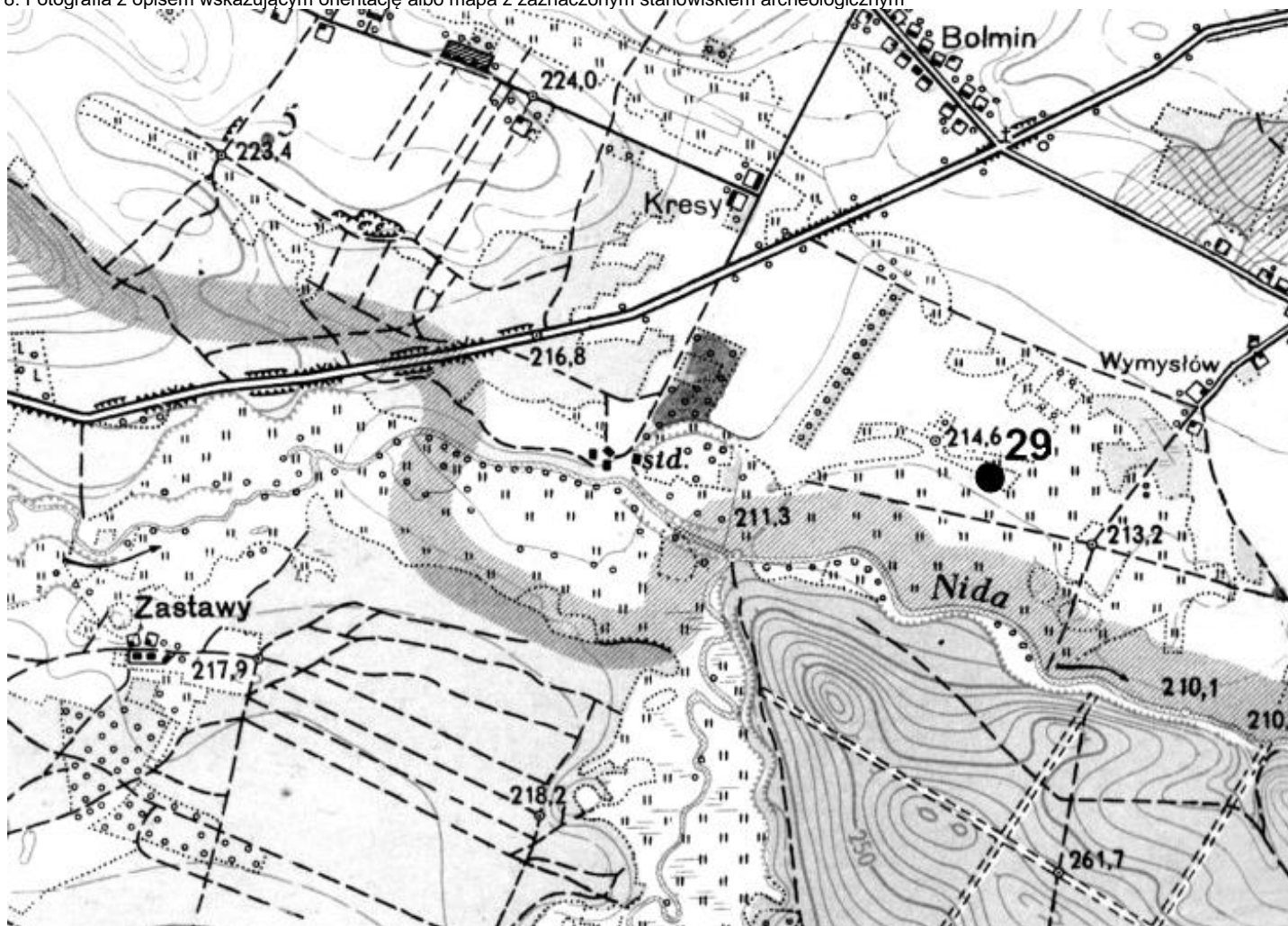
2. Czas powstania

Epoka kamienia – ślad osadniczy

Prehistoria – ślad osadniczy

Wczesne średniowiecze - osada

8. Fotografia z opisem wskazującym orientację albo mapa z zaznaczonym stanowiskiem archeologicznym



4. Adres

AZP 87-60

Nr stanowiska na obszarze: 29

Nr stanowiska w miejscowości: 1

5. Przynależność administracyjna

Województwo świętokrzyskie

Powiat kielecki

Gmina Chęciny

6. Formy ochrony

7. Opracowanie karty (autor, data i podpis)

Joanna Łysak
17.04.2019

Źródło: Archiwum Zakładowe Wojewódzki Urząd Ochrony Zabytków w Kielcach (ze zbioru ewidencji AZP)

GEZ
A/84

KARTA ADRESOWA ZABYTKU NIERUCHOMEGO

3. Miejscowość

BOLMIN - WYMYSŁÓW

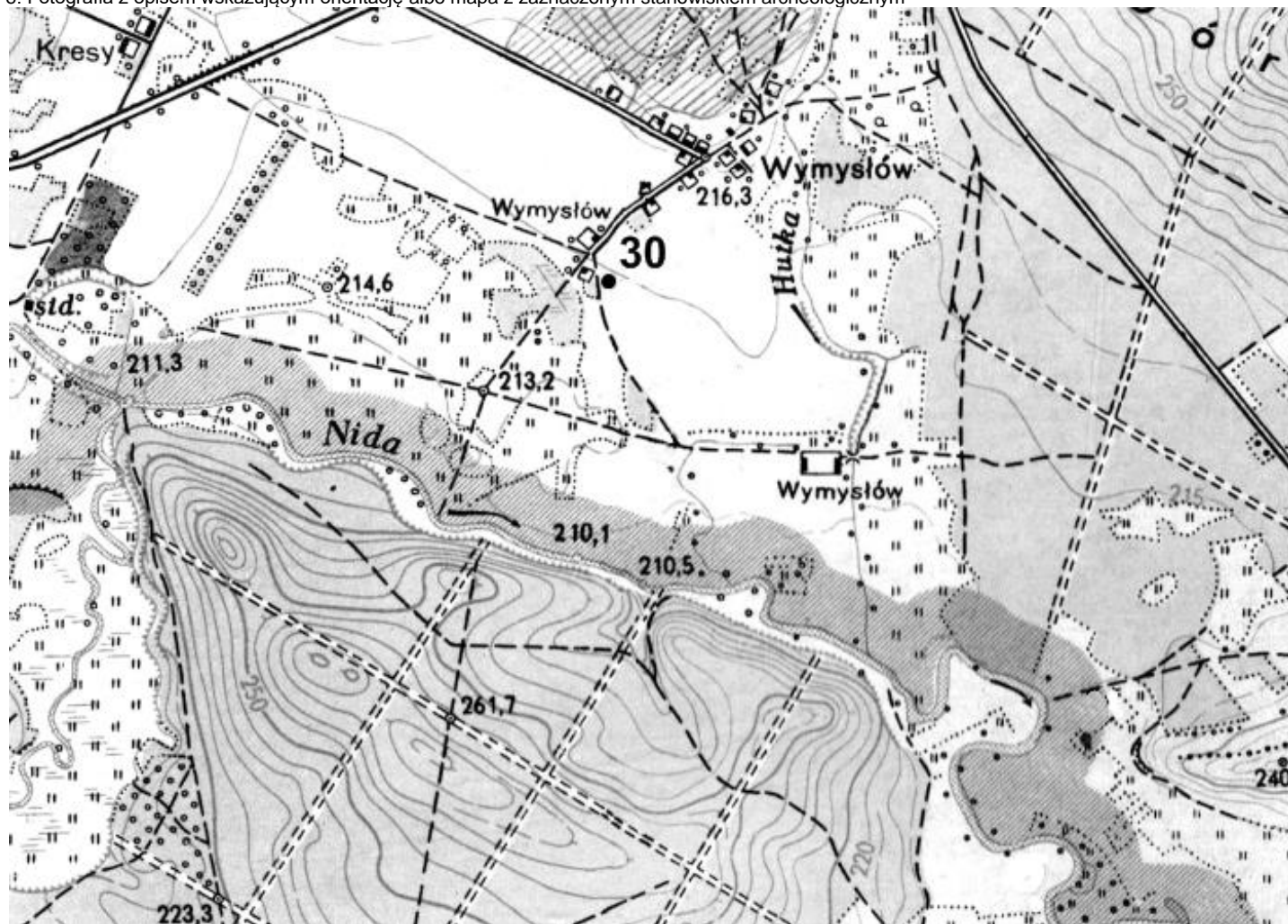
1. Nazwa

STANOWISKO ARCHEOLOGICZNE

2. Czas powstania

Epoka kamienia – ślad osadniczy
Okres nowożytny – ślad osadniczy

8. Fotografia z opisem wskazującym orientację albo mapa z zaznaczonym stanowiskiem archeologicznym



4. Adres

AZP, 87-60

Nr stanowiska na obszarze: 30

Nr stanowiska w miejscowości: 2

5. Przynależność administracyjna

Województwo świętokrzyskie

Powiat kielecki

Gmina Chęciny

6. Formy ochrony

7. Opracowanie karty (autor, data i podpis)

Joanna Łysak
17.04.2019

Źródło: Archiwum Zakładowe Wojewódzki Urząd Ochrony Zabytków w Kielcach (ze zbioru ewidencji AZP)

GEZ
A/85

KARTA ADRESOWA ZABYTKU NIERUCHOMEGO

3. Miejscowość

BOLMIN - WYMYSŁÓW

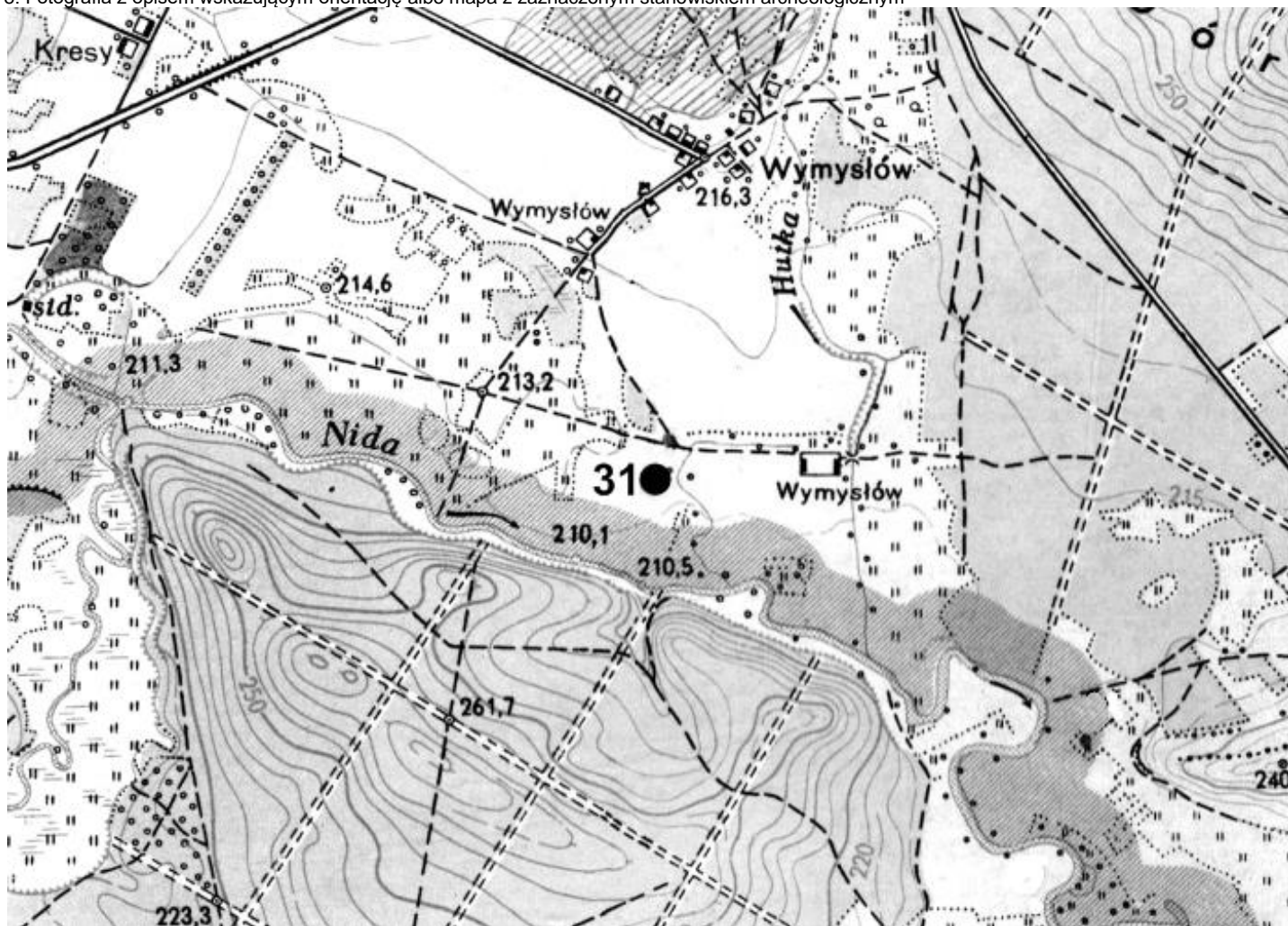
1. Nazwa

STANOWISKO ARCHEOLOGICZNE

2. Czas powstania

Epoka kamienia – osada
Wczesna epoka brązu, kultura trzciniecka – osada
Wczesne średniowiecze – osada

8. Fotografia z opisem wskazującym orientację albo mapa z zaznaczonym stanowiskiem archeologicznym



4. Adres

AZP 87-60

Nr stanowiska na obszarze: 31

Nr stanowiska w miejscowości: 3

5. Przynależność administracyjna

Województwo świętokrzyskie

Powiat kielecki

Gmina Chęciny

6. Formy ochrony

7. Opracowanie karty (autor, data i podpis)

Joanna Łysak
17.04.2019

Źródło: Archiwum Zakładowe Wojewódzki Urząd Ochrony Zabytków w Kielcach (ze zbioru ewidencji AZP)

GEZ
A/86

KARTA ADRESOWA ZABYTKU NIERUCHOMEGO

3. Miejscowość

BOLMIN - WYMYSŁÓW

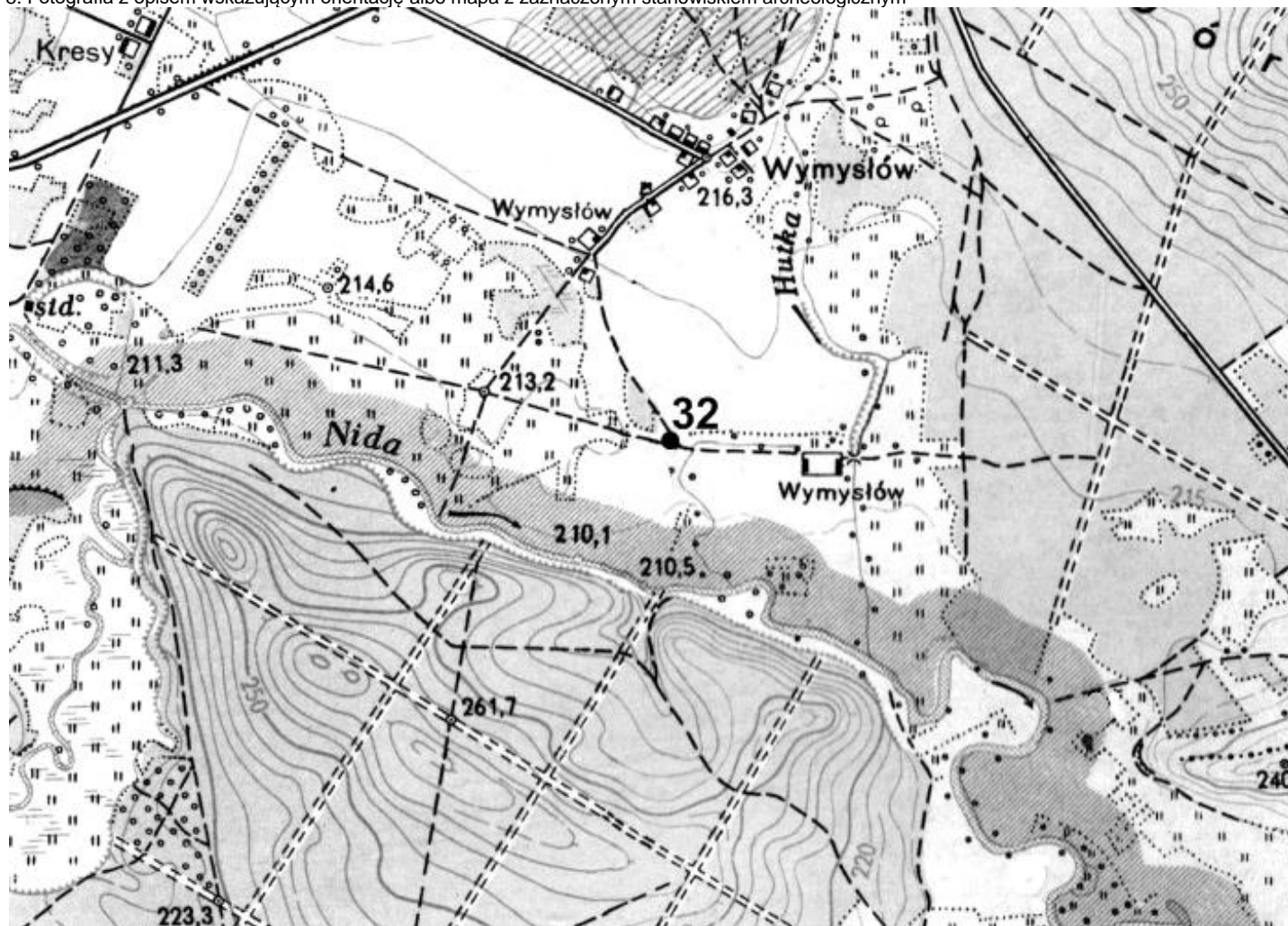
1. Nazwa

STANOWISKO ARCHEOLOGICZNE

2. Czas powstania

Okres nowożytny – ślad osadniczy

8. Fotografia z opisem wskazującym orientację albo mapa z zaznaczonym stanowiskiem archeologicznym



4. Adres

AZP 87-60

Nr stanowiska na obszarze: 32

Nr stanowiska w miejscowości: 4

5. Przynależność administracyjna

Województwo świętokrzyskie

Powiat kielecki

Gmina Chęciny

6. Formy ochrony

7. Opracowanie karty (autor, data i podpis)

Joanna Łysak
17.04.2019

Źródło: Archiwum Zakładowe Wojewódzki Urząd Ochrony Zabytków w Kielcach (ze zbioru ewidencji AZP)

GEZ
A/87

KARTA ADRESOWA ZABYTKU NIERUCHOMEGO

3. Miejscowość

POLICHNO

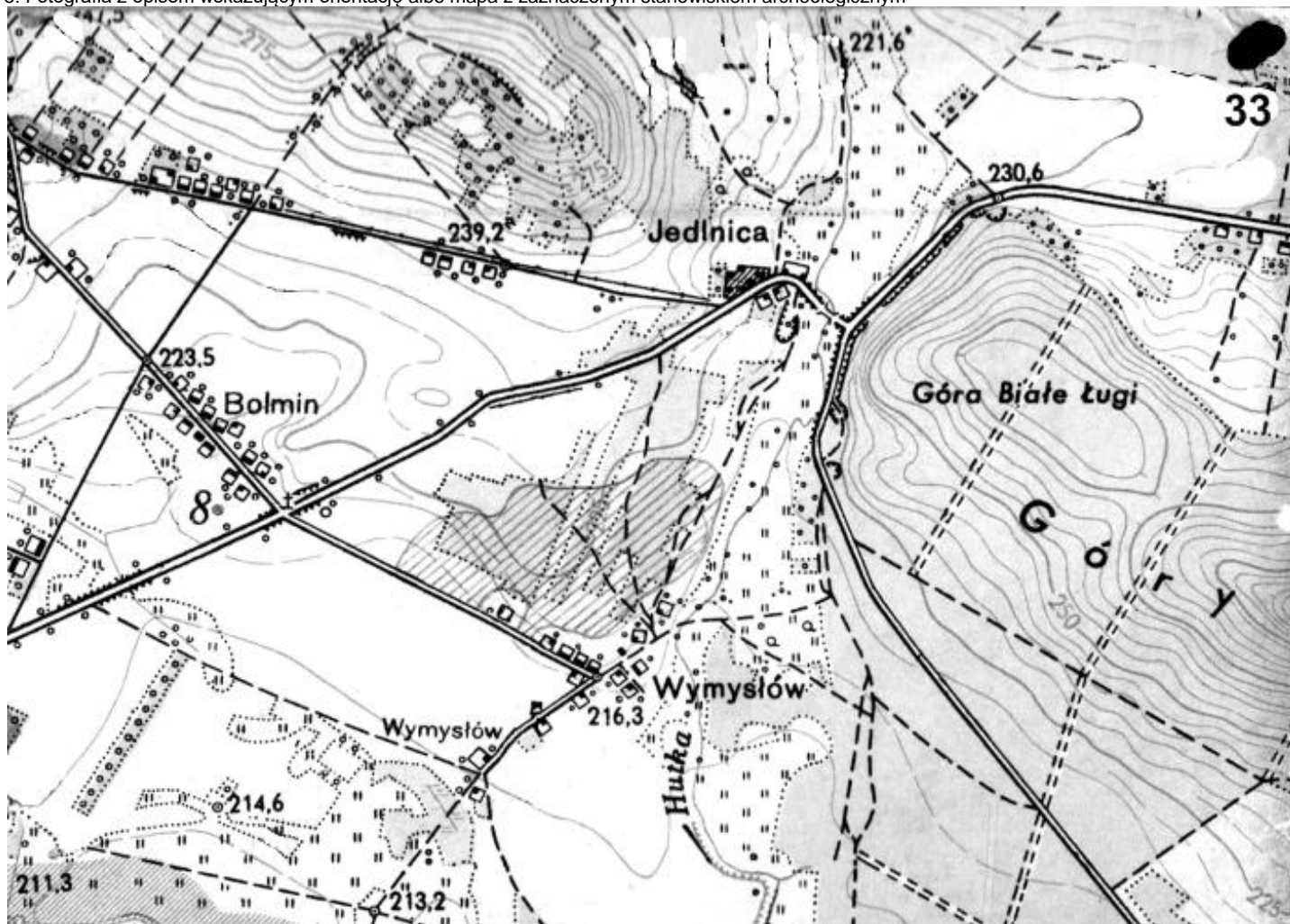
1. Nazwa

STANOWISKO ARCHEOLOGICZNE

2. Czas powstania

Późny okres wpływów rzymskich, kultura przeworska – osada
Średniowiecze – ślad osadniczy

8. Fotografia z opisem wskazującym orientację albo mapa z zaznaczonym stanowiskiem archeologicznym



4. Adres

AZP 87-60

Nr stanowiska na obszarze: 33

Nr stanowiska w miejscowości: 1

5. Przynależność administracyjna

Województwo świętokrzyskie

Powiat kielecki

Gmina Chęciny

6. Formy ochrony

7. Opracowanie karty (autor, data i podpis)

Joanna Łysak
17.04.2019

Źródło: Archiwum Zakładowe Wojewódzki Urząd Ochrony Zabytków w Kielcach (ze zbioru ewidencji AZP)

GEZ
A/88

KARTA ADRESOWA ZABYTKU NIERUCHOMEGO

3. Miejscowość

POLICHNO

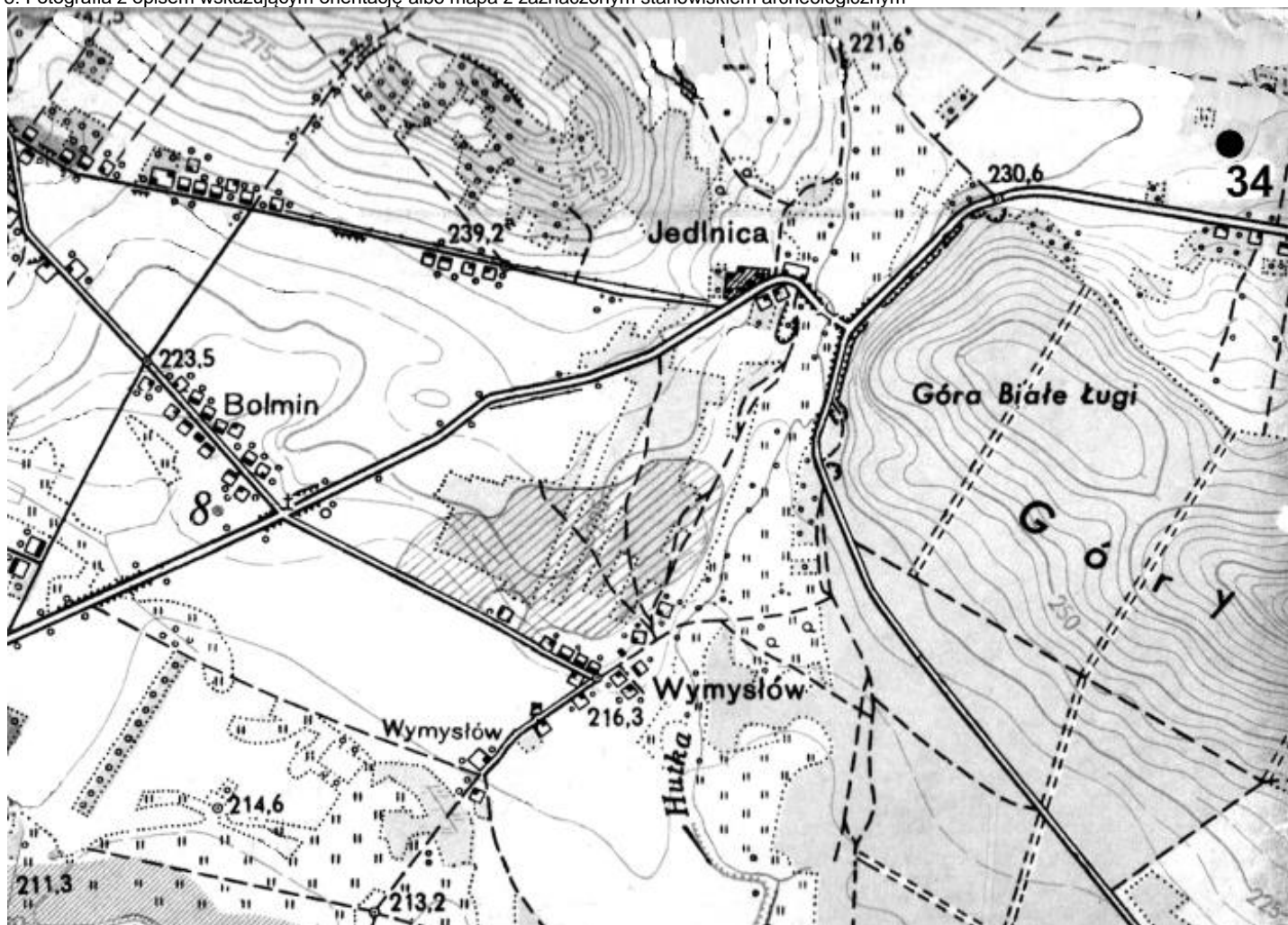
1. Nazwa

STANOWISKO ARCHEOLOGICZNE

2. Czas powstania

Późny okres wpływów rzymskich, kultura przeworska - osada

8. Fotografia z opisem wskazującym orientację albo mapa z zaznaczonym stanowiskiem archeologicznym



4. Adres

AZP 87-60

Nr stanowiska na obszarze: 34

Nr stanowiska w miejscowości: 2

5. Przynależność administracyjna

Województwo świętokrzyskie

Powiat kielecki

Gmina Chęciny

6. Formy ochrony

7. Opracowanie karty (autor, data i podpis)

Joanna Łysak
17.04.2019

Źródło: Archiwum Zakładowe Wojewódzki Urząd Ochrony Zabytków w Kielcach (ze zbioru ewidencji AZP)

GEZ
A/89

KARTA ADRESOWA ZABYTKU NIERUCHOMEGO

3. Miejscowość

POLICHNO

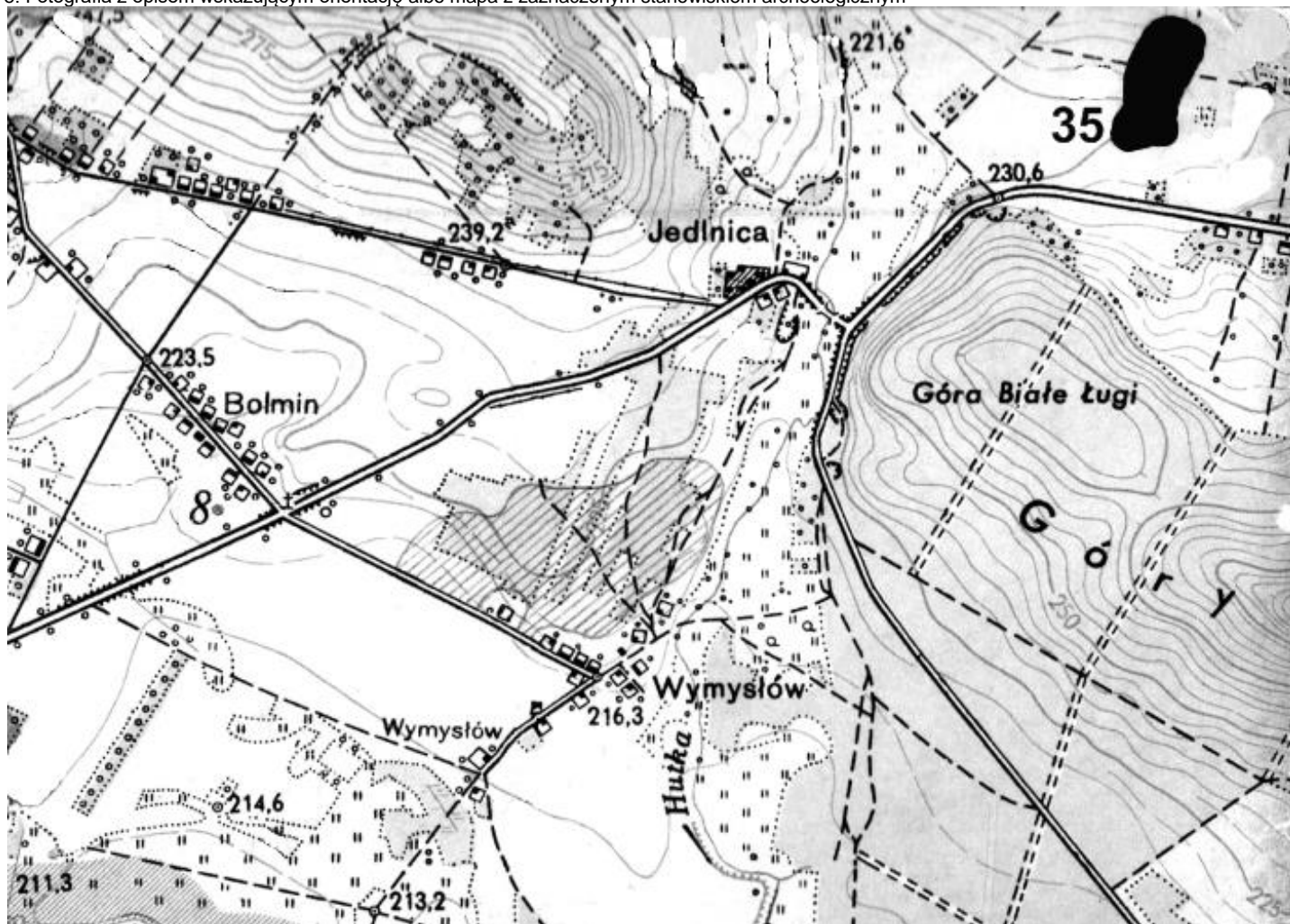
1. Nazwa

STANOWISKO ARCHEOLOGICZNE

2. Czas powstania

Epoka kamienia – ślad osadniczy
Późny okres wpływów rzymskich, kultura przeworska – osada
Średniowiecze - osada

8. Fotografia z opisem wskazującym orientację albo mapa z zaznaczonym stanowiskiem archeologicznym



4. Adres

AZP 87-60

Nr stanowiska na obszarze: 35

Nr stanowiska w miejscowości: 3

5. Przynależność administracyjna

Województwo świętokrzyskie

Powiat kielecki

Gmina Chęciny

6. Formy ochrony

7. Opracowanie karty (autor, data i podpis)

Joanna Łysak
17.04.2019

Źródło: Archiwum Zakładowe Wojewódzki Urząd Ochrony Zabytków w Kielcach (ze zbioru ewidencji AZP)

GEZ
A/90

KARTA ADRESOWA ZABYTKU NIERUCHOMEGO

3. Miejscowość

MOSTY

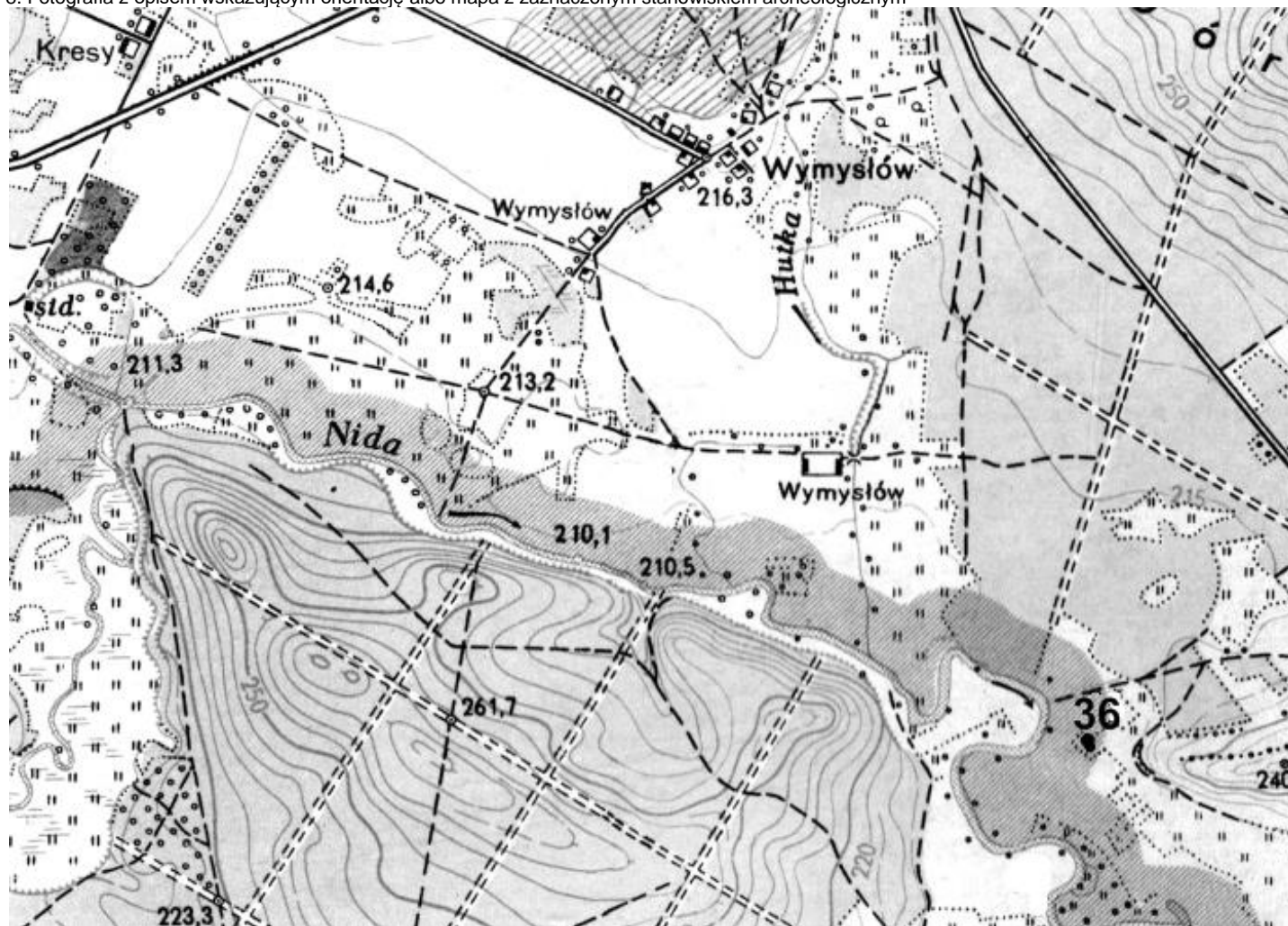
1. Nazwa

STANOWISKO ARCHEOLOGICZNE

2. Czas powstania

Paleolit schyłkowy - ślad osadniczy

8. Fotografia z opisem wskazującym orientację albo mapa z zaznaczonym stanowiskiem archeologicznym



4. Adres

AZP 87-60

Nr stanowiska na obszarze: 36

Nr stanowiska w miejscowości: 1

5. Przynależność administracyjna

Województwo świętokrzyskie

Powiat kielecki

Gmina Chęciny

6. Formy ochrony

7. Opracowanie karty (autor, data i podpis)

Joanna Łysak
17.04.2019

Źródło: Archiwum Zakładowe Wojewódzki Urząd Ochrony Zabytków w Kielcach (ze zbioru ewidencji AZP)

GEZ
A/91

KARTA ADRESOWA ZABYTKU NIERUCHOMEGO

3. Miejscowość

MOSTY

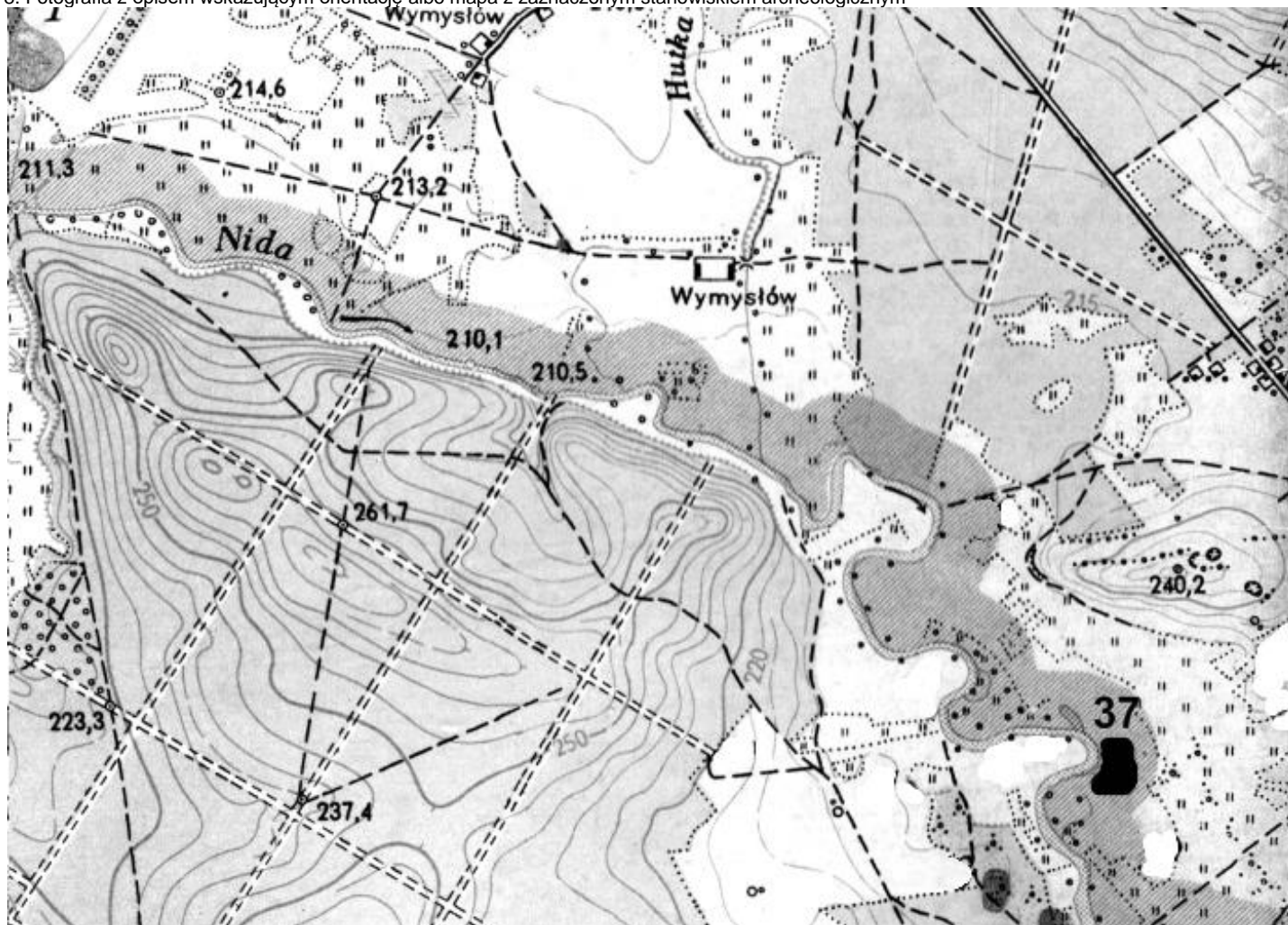
1. Nazwa

STANOWISKO ARCHEOLOGICZNE

2. Czas powstania

III i IV okres epoki brązu - osada

8. Fotografia z opisem wskazującym orientację albo mapa z zaznaczonym stanowiskiem archeologicznym



4. Adres

AZP 87-60

Nr stanowiska na obszarze: 37

Nr stanowiska w miejscowości: 2

5. Przynależność administracyjna

Województwo świętokrzyskie

Powiat kielecki

Gmina Chęciny

6. Formy ochrony

7. Opracowanie karty (autor, data i podpis)

Joanna Łysak
17.04.2019

Źródło: Archiwum Zakładowe Wojewódzki Urząd Ochrony Zabytków w Kielcach (ze zbioru ewidencji AZP)

GEZ
A/92

KARTA ADRESOWA ZABYTKU NIERUCHOMEGO

3. Miejscowość

MOSTY

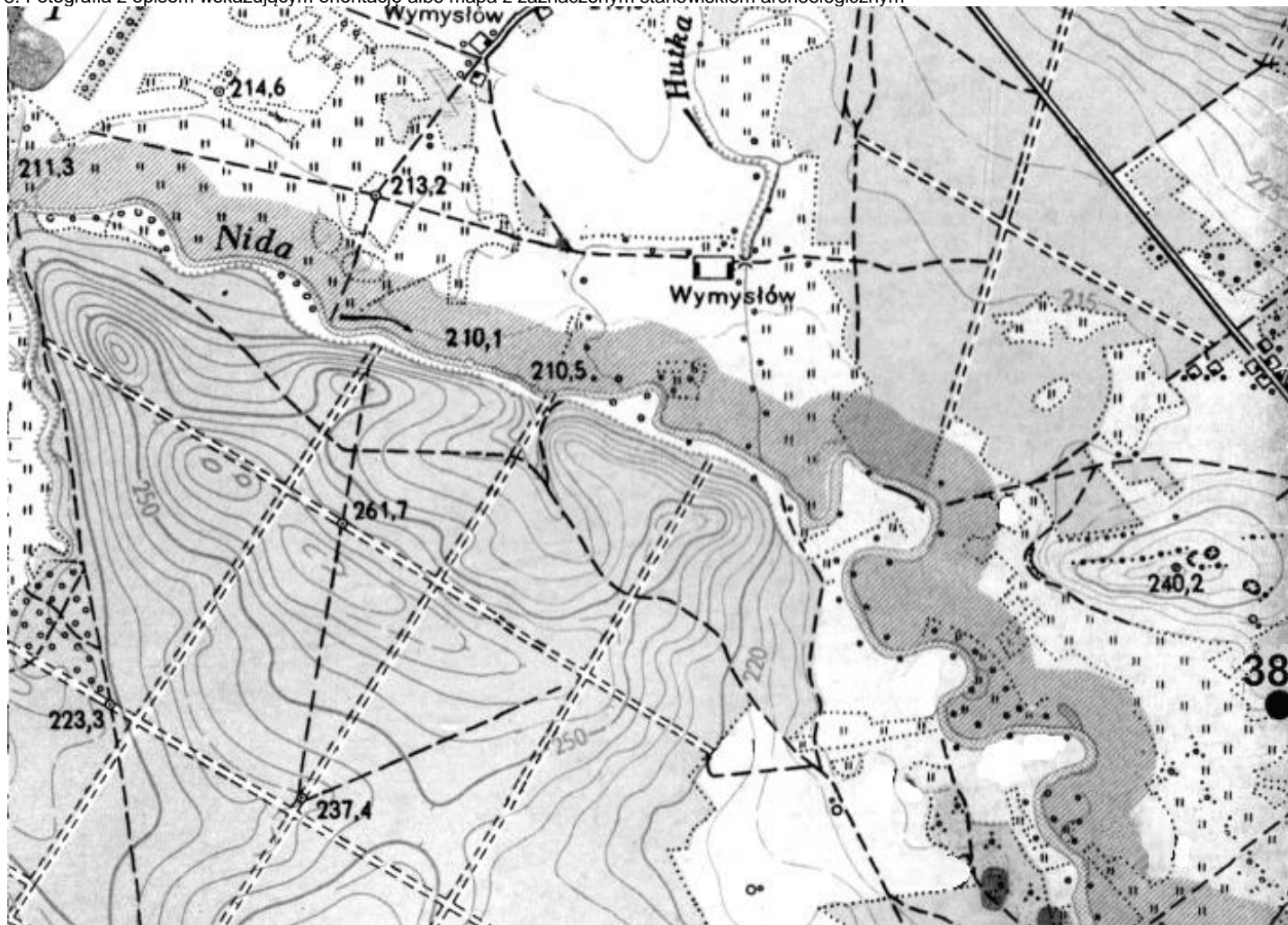
1. Nazwa

STANOWISKO ARCHEOLOGICZNE

2. Czas powstania

Wczesna epoka brązu, kultura trzciniecka - osada

8. Fotografia z opisem wskazującym orientację albo mapa z zaznaczonym stanowiskiem archeologicznym



4. Adres

AZP 87-60

Nr stanowiska na obszarze: 38

Nr stanowiska w miejscowości: 3

5. Przynależność administracyjna

Województwo świętokrzyskie

Powiat kielecki

Gmina Chęciny

6. Formy ochrony

7. Opracowanie karty (autor, data i podpis)

Joanna Łysak
17.04.2019

Źródło: Archiwum Zakładowe Wojewódzki Urząd Ochrony Zabytków w Kielcach (ze zbioru ewidencji AZP)

GEZ
A/93

KARTA ADRESOWA ZABYTKU NIERUCHOMEGO

3. Miejscowość

MOSTY

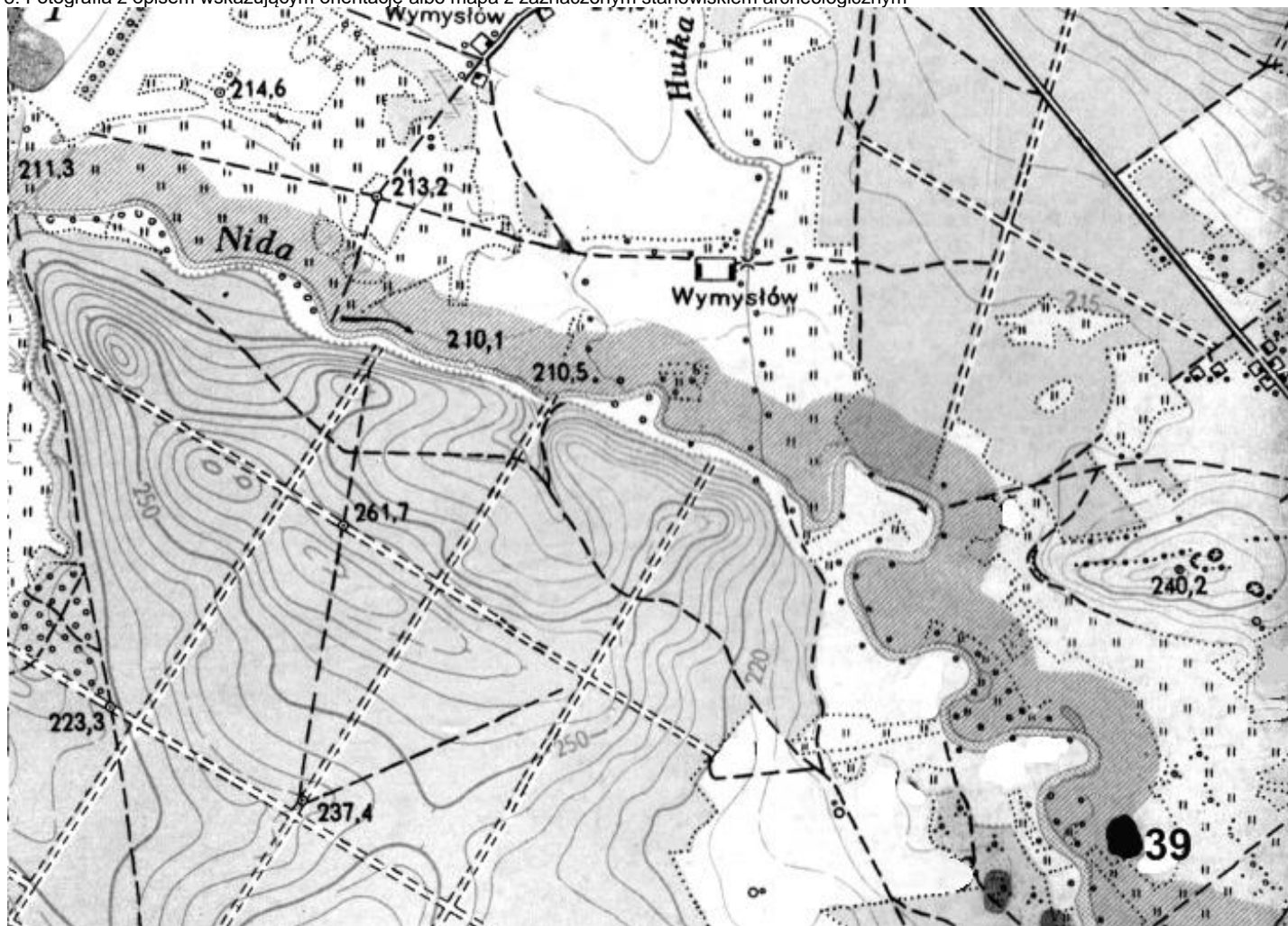
1. Nazwa

STANOWISKO ARCHEOLOGICZNE

2. Czas powstania

Epoka kamienia – ślad osadniczy
Prehistoria - osada

8. Fotografia z opisem wskazującym orientację albo mapa z zaznaczonym stanowiskiem archeologicznym



Źródło: Archiwum Zakładowe Wojewódzki Urząd Ochrony Zabytków w Kielcach (ze zbioru ewidencji AZP)

4. Adres

AZP 87-60

Nr stanowiska na obszarze: 39

Nr stanowiska w miejscowości: 4

5. Przynależność administracyjna

Województwo świętokrzyskie

Powiat kielecki

Gmina Chęciny

6. Formy ochrony

7. Opracowanie karty (autor, data i podpis)

Joanna Łysak
17.04.2019

GEZ
A/94

KARTA ADRESOWA STANOWISKA ARCHEOLOGICZNEGO

3. Miejscowość

POLICHNO

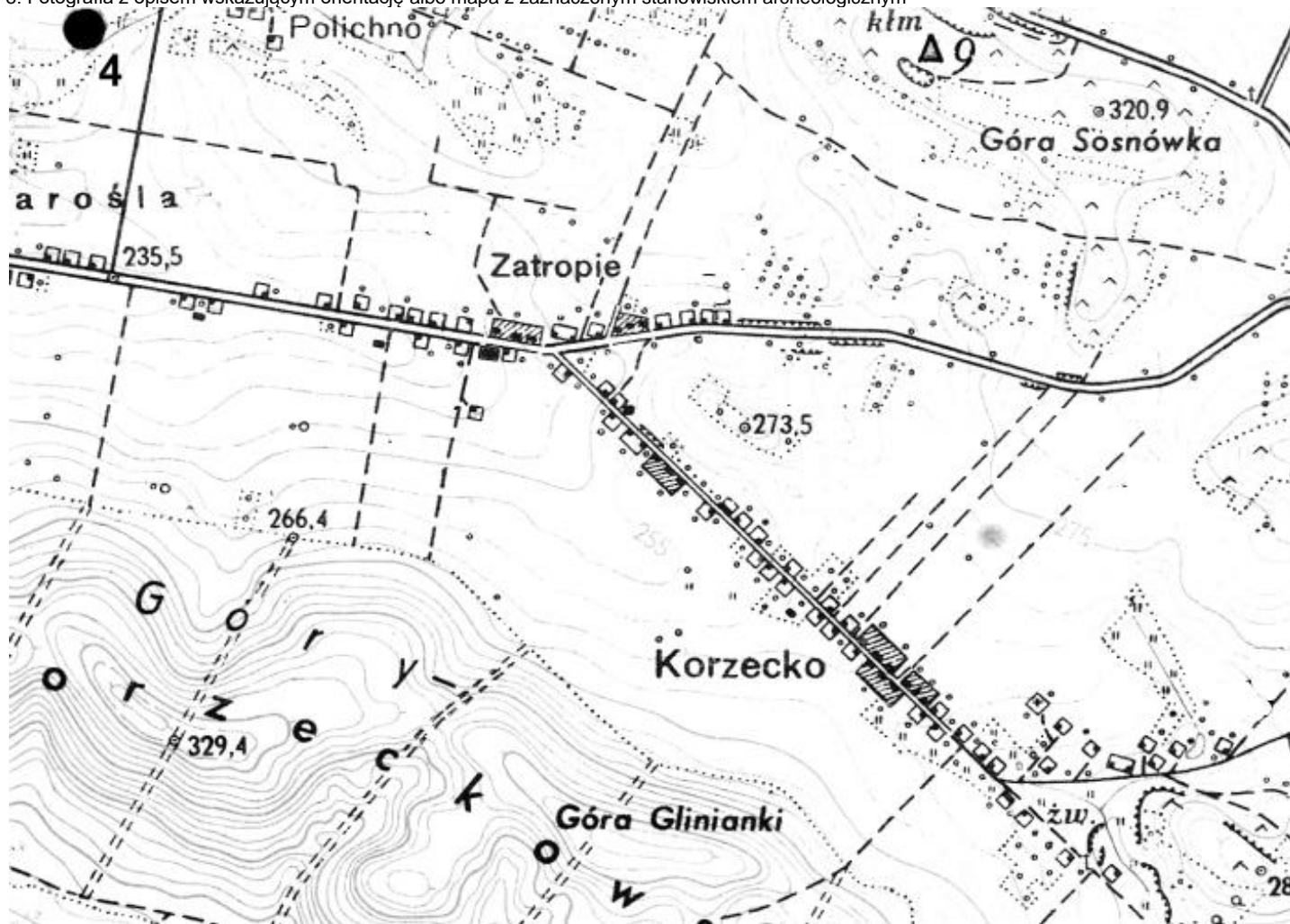
1. Nazwa

STANOWISKO ARCHEOLOGICZNE

2. Czas powstania

Kultura łużycka – ślad osadniczy
Okres późnorzymski, kultura przeworska – osada
Wczesne średniowiecze - osada
Okres nowożytny – ślad osadniczy

8. Fotografia z opisem wskazującym orientację albo mapa z zaznaczonym stanowiskiem archeologicznym



4. Adres

AZP 87-61

Nr stanowiska na obszarze: 4

Nr stanowiska w miejscowości: 7

5. Przynależność administracyjna

Województwo świętokrzyskie

Powiat kielecki

Gmina Chęciny

6. Formy ochrony

7. Opracowanie karty (autor, data i podpis)

Joanna Łysak
17.04.2019

Źródło: Archiwum Zakładowe Wojewódzki Urząd Ochrony Zabytków w Kielcach (ze zbioru ewidencji AZP)

GEZ
A/95

KARTA ADRESOWA STANOWISKA ARCHEOLOGICZNEGO

3. Miejscowość

POLICHNO

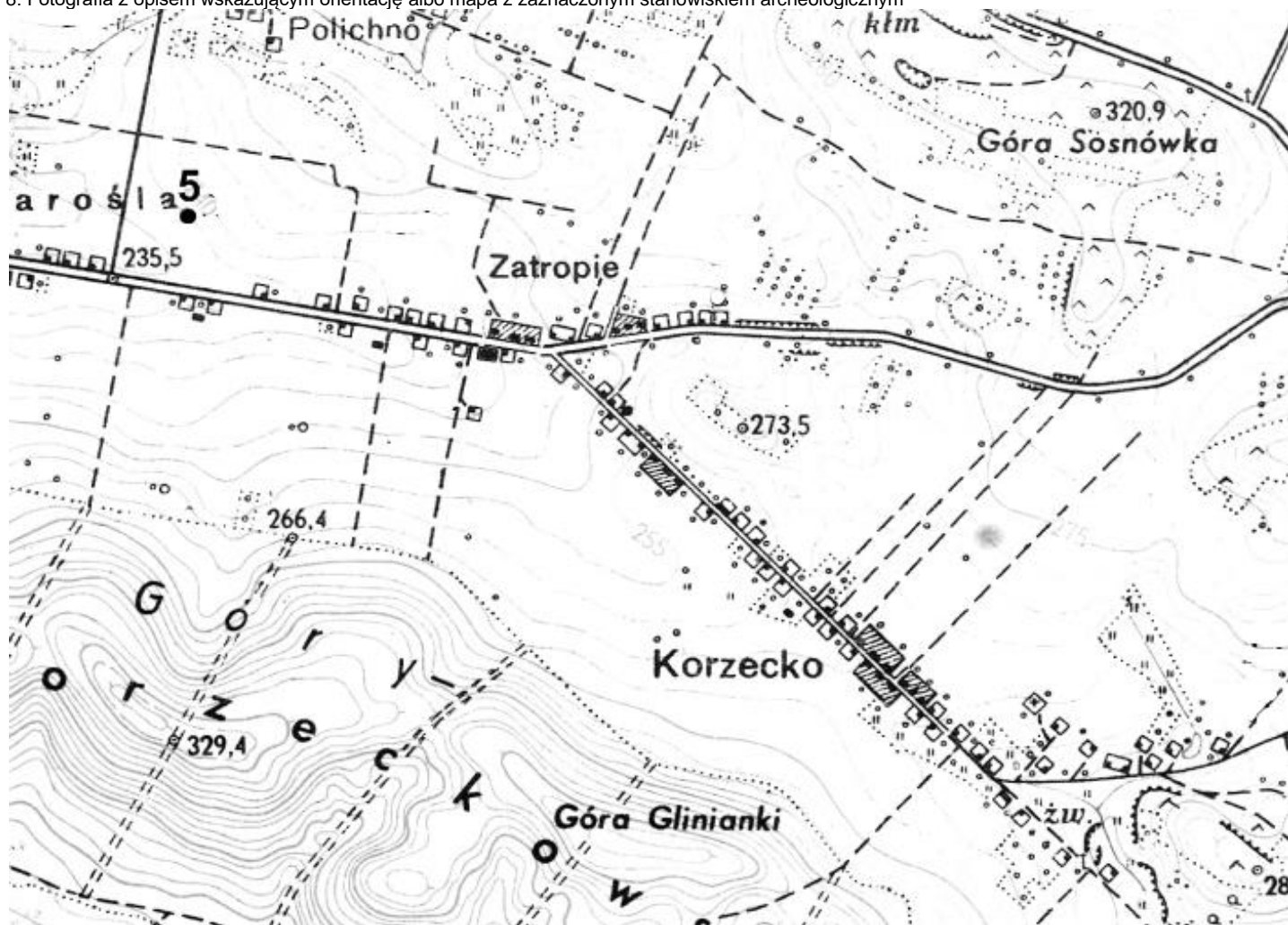
1. Nazwa

STANOWISKO ARCHEOLOGICZNE

2. Czas powstania

Okres rzymski, kultura przeworska – ślad osadniczy

8. Fotografia z opisem wskazującym orientację albo mapa z zaznaczonym stanowiskiem archeologicznym



4. Adres

AZP 87-61

Nr stanowiska na obszarze: 5

Nr stanowiska w miejscowości: 8

5. Przynależność administracyjna

Województwo świętokrzyskie

Powiat kielecki

Gmina Chęciny

6. Formy ochrony

7. Opracowanie karty (autor, data i podpis)

Joanna Łysak
17.04.2019

Źródło: Archiwum Zakładowe Wojewódzki Urząd Ochrony Zabytków w Kielcach (ze zbioru ewidencji AZP)

GEZ
A/96

KARTA ADRESOWA STANOWISKA ARCHEOLOGICZNEGO

3. Miejscowość

POLICHNO

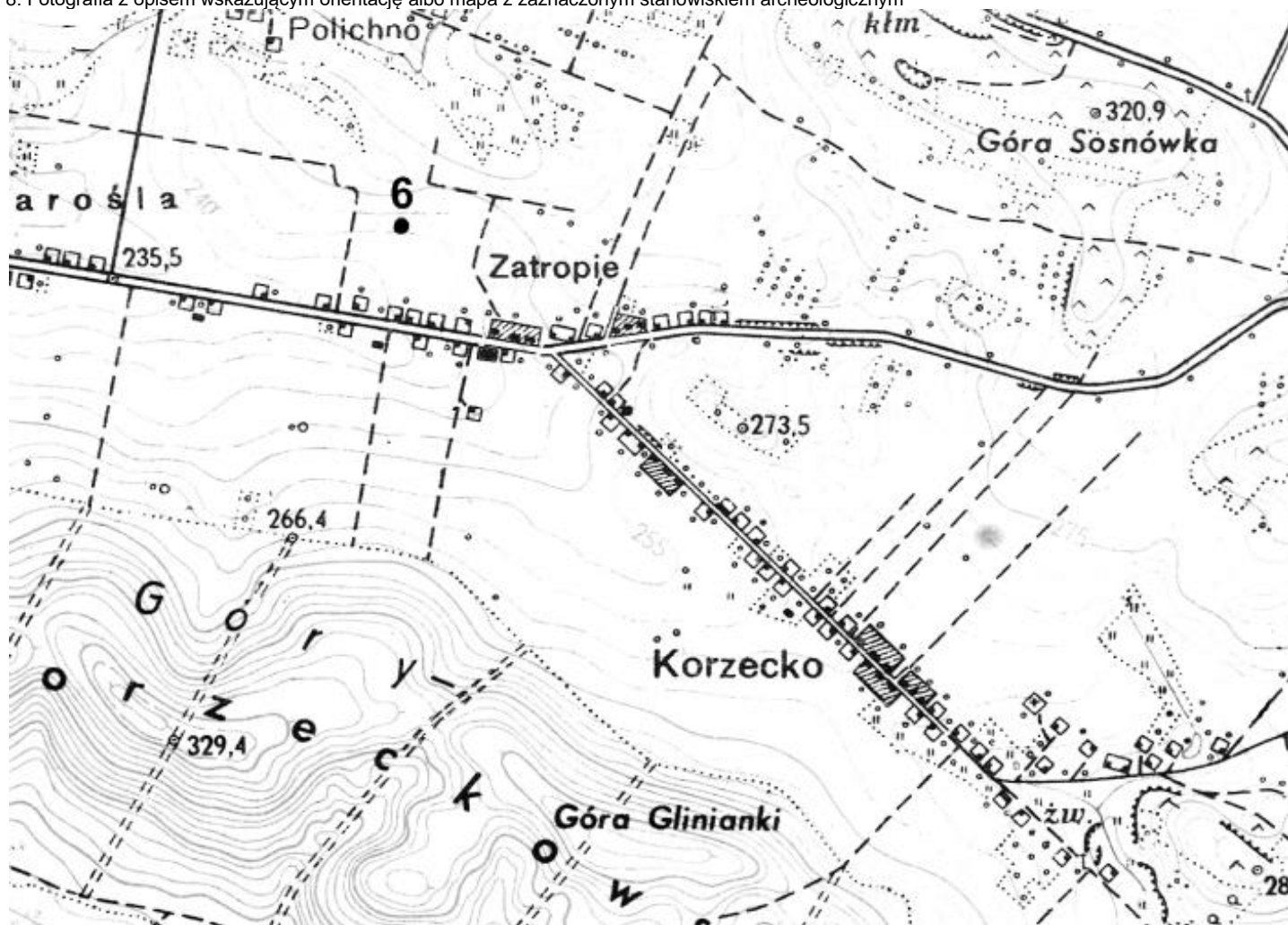
1. Nazwa

STANOWISKO ARCHEOLOGICZNE

2. Czas powstania

Kultura łużycka – ślad osadniczy

8. Fotografia z opisem wskazującym orientację albo mapa z zaznaczonym stanowiskiem archeologicznym



4. Adres

AZP 87-61

Nr stanowiska na obszarze: 6

Nr stanowiska w miejscowości: 9

5. Przynależność administracyjna

Województwo świętokrzyskie

Powiat kielecki

Gmina Chęciny

6. Formy ochrony

7. Opracowanie karty (autor, data i podpis)

Joanna Łysak
17.04.2019

Źródło: Archiwum Zakładowe Wojewódzki Urząd Ochrony Zabytków w Kielcach (ze zbioru ewidencji AZP)

GEZ
A/97

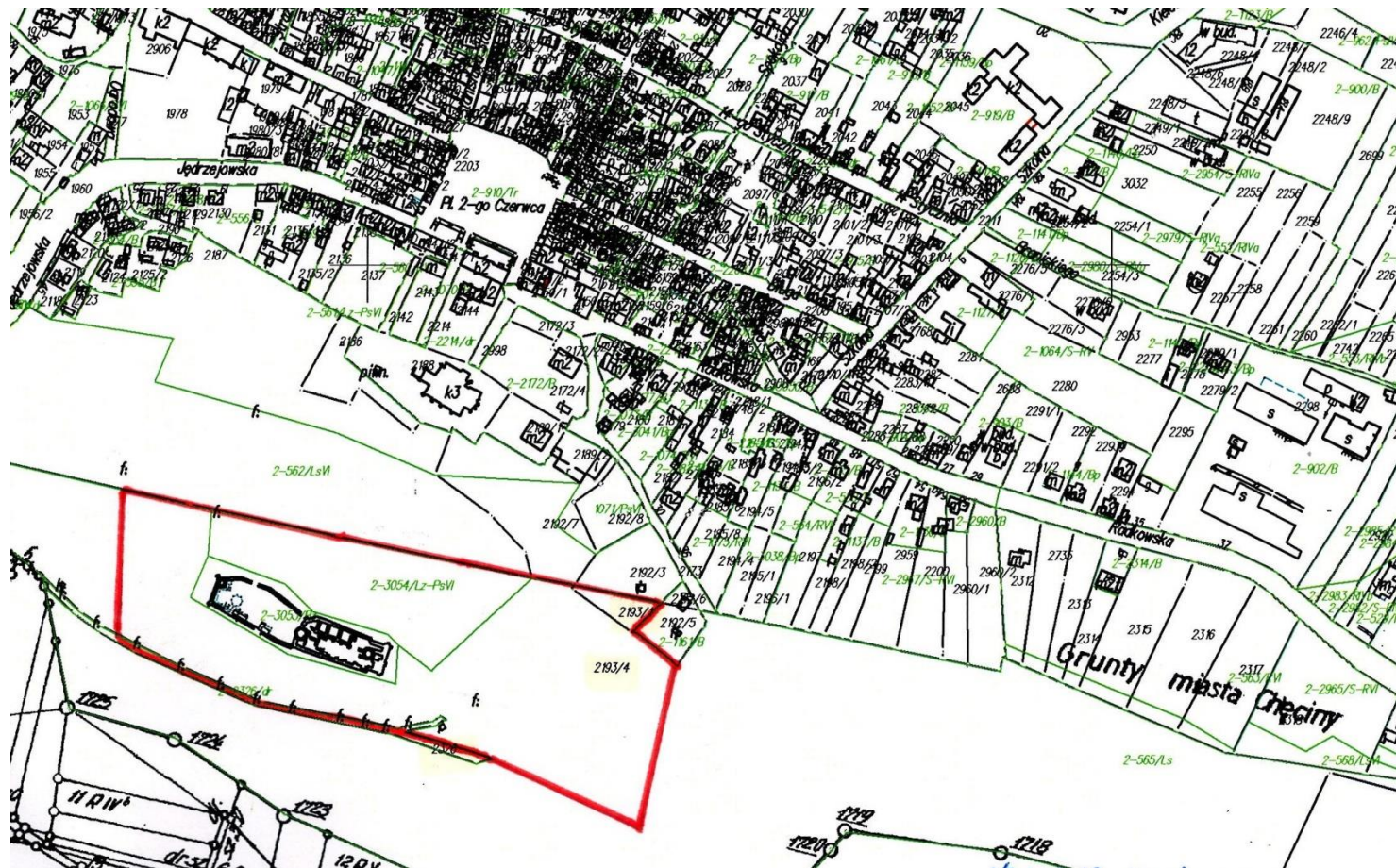
KARTA ADRESOWA STANOWISKA ARCHEOLOGICZNEGO

3. Miejscowość
CHĘCINY

1. Nazwa
STANOWISKO ARCHEOLOGICZNE

2. Czas powstania
TEREN ZAMKU KRÓLEWSKIEGO W CHĘCINACH
Koniec XIII wieku
Przebudowany w XV wieku
Odbudowany ok. 1600 r.
Obecnie obiekt udostępniony do zwiedzania

8. Fotografia z opisem wskazującym orientację albo mapa z zaznaczonym stanowiskiem archeologicznym



4. Adres
AZP 87-61
Nr stanowiska na obszarze: 8
Chęciny, działka nr 2193/1, 2193/4, 2326
Góra Zamkowa

5. Przynależność administracyjna

Województwo świętokrzyskie

Powiat kielecki

Gmina Chęciny

6. Formy ochrony

Rejestr zabytków archeologicznych d. woj. kieleckiego:
482, 08.05.1967, 04.08.1967, 01.09.1986
Obecnie C.31

7. Opracowanie karty (autor, data i podpis)

Joanna Łysak
17.04.2019

Źródło: Archiwum Zakładowe Wojewódzki Urząd Ochrony Zabytków w Kielcach (ze zbioru ewidencji AZP)

GEZ
A/98

KARTA ADRESOWA STANOWISKA ARCHEOLOGICZNEGO

3. Miejscowość

CHĘCINY

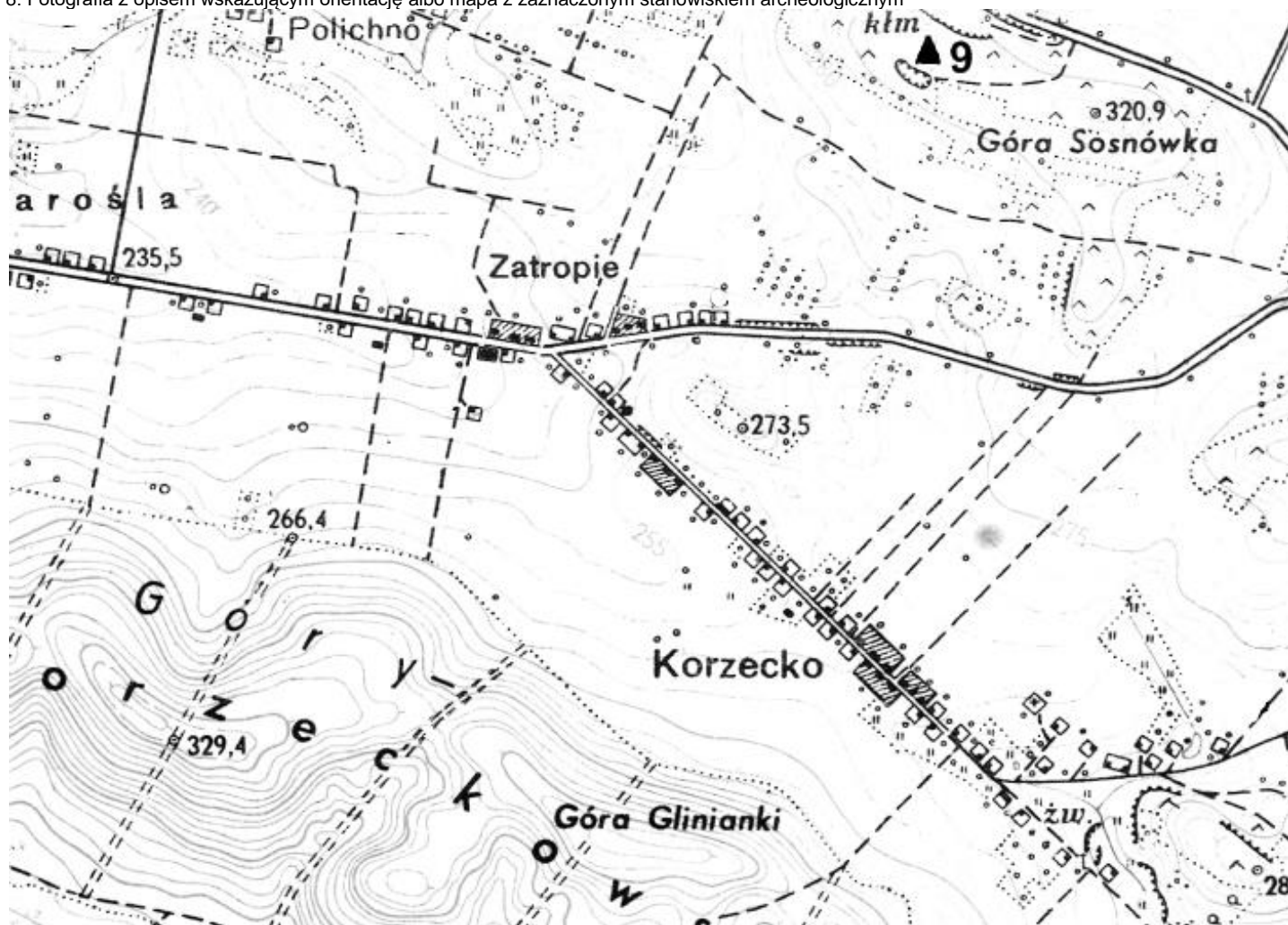
1. Nazwa

STANOWISKO ARCHEOLOGICZNE

2. Czas powstania

Wczesne średniowiecze – ślad osadniczy

8. Fotografia z opisem wskazującym orientację albo mapa z zaznaczonym stanowiskiem archeologicznym



4. Adres

AZP 87-61

Nr stanowiska na obszarze: 9

Nr stanowiska w miejscowości: 3

5. Przynależność administracyjna

Województwo świętokrzyskie

Powiat kielecki

Gmina Chęciny

6. Formy ochrony

7. Opracowanie karty (autor, data i podpis)

Joanna Łysak
17.04.2019

Źródło: Archiwum Zakładowe Wojewódzki Urząd Ochrony Zabytków w Kielcach (ze zbioru ewidencji AZP)

GEZ
A/99

KARTA ADRESOWA STANOWISKA ARCHEOLOGICZNEGO

3. Miejscowość

CHĘCINY

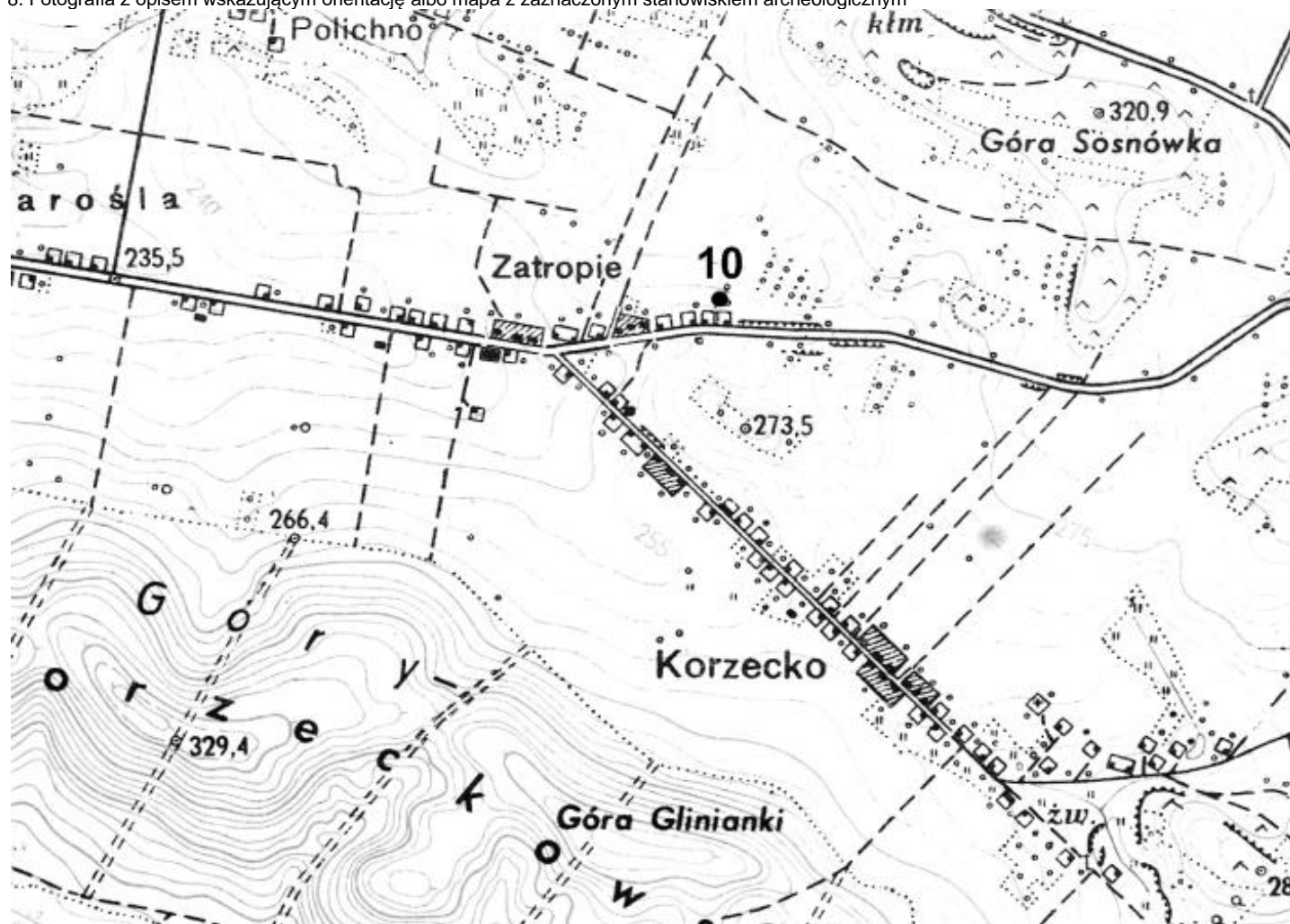
1. Nazwa

STANOWISKO ARCHEOLOGICZNE

2. Czas powstania

Okres nowożytny – ślad osadniczy

8. Fotografia z opisem wskazującym orientację albo mapa z zaznaczonym stanowiskiem archeologicznym



4. Adres

AZP 87-61

Nr stanowiska na obszarze: 10

Nr stanowiska w miejscowości: 4

5. Przynależność administracyjna

Województwo świętokrzyskie

Powiat kielecki

Gmina Chęciny

6. Formy ochrony

7. Opracowanie karty (autor, data i podpis)

Joanna Łysak
17.04.2019

Źródło: Archiwum Zakładowe Wojewódzki Urząd Ochrony Zabytków w Kielcach (ze zbioru ewidencji AZP)

GEZ
A/100

KARTA ADRESOWA STANOWISKA ARCHEOLOGICZNEGO

3. Miejscowość

KORZECKO

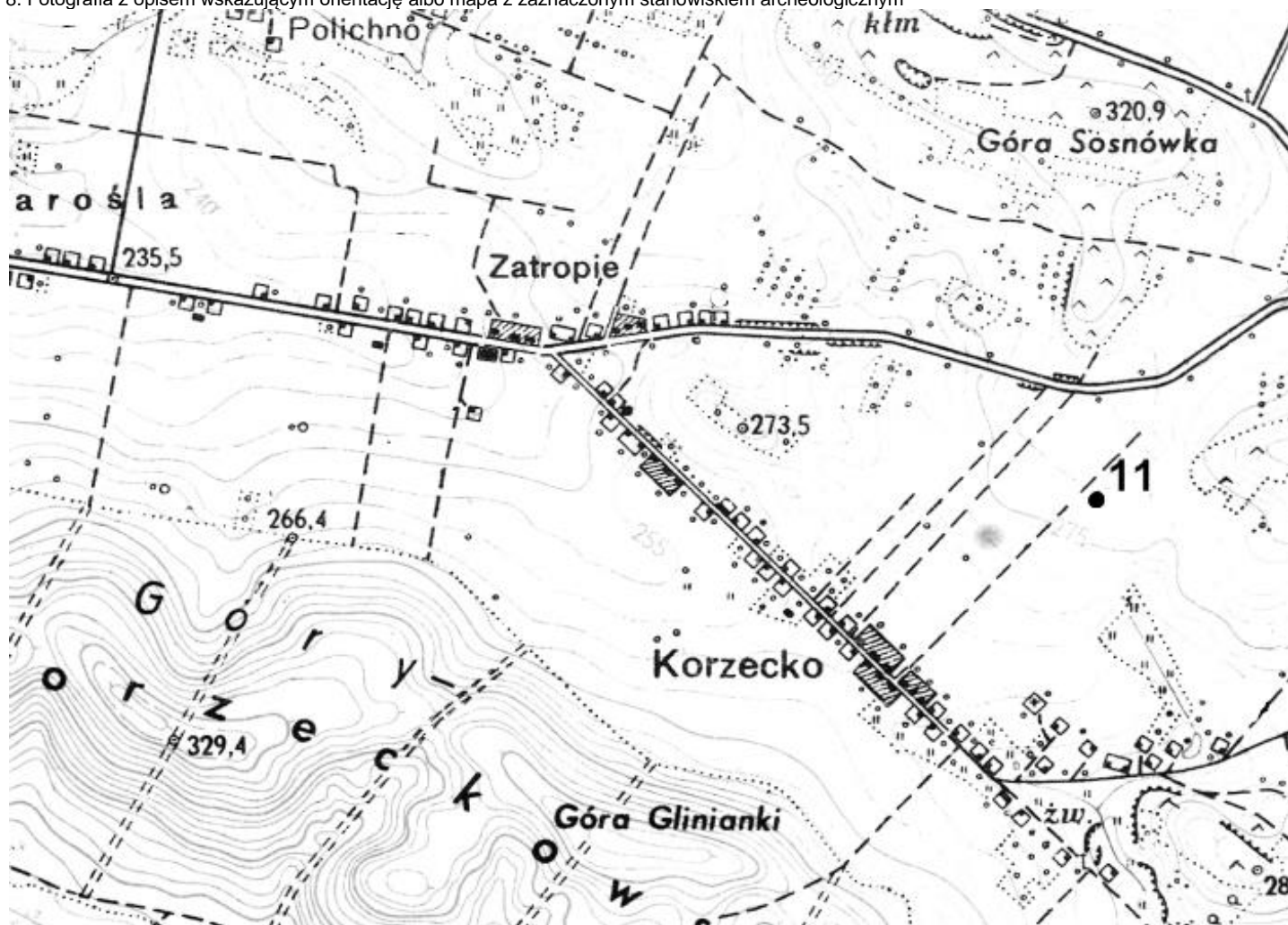
1. Nazwa

STANOWISKO ARCHEOLOGICZNE

2. Czas powstania

Okres prehistoryczny – ślad osadniczy

8. Fotografia z opisem wskazującym orientację albo mapa z zaznaczonym stanowiskiem archeologicznym



4. Adres

AZP 87-61

Nr stanowiska na obszarze: 11

Nr stanowiska w miejscowości: 1

5. Przynależność administracyjna

Województwo świętokrzyskie

Powiat kielecki

Gmina Chęciny

6. Formy ochrony

7. Opracowanie karty (autor, data i podpis)

Joanna Łysak
17.04.2019

Źródło: Archiwum Zakładowe Wojewódzki Urząd Ochrony Zabytków w Kielcach (ze zbioru ewidencji AZP)

GEZ
A/101

KARTA ADRESOWA STANOWISKA ARCHEOLOGICZNEGO

3. Miejscowość

KORZECKO

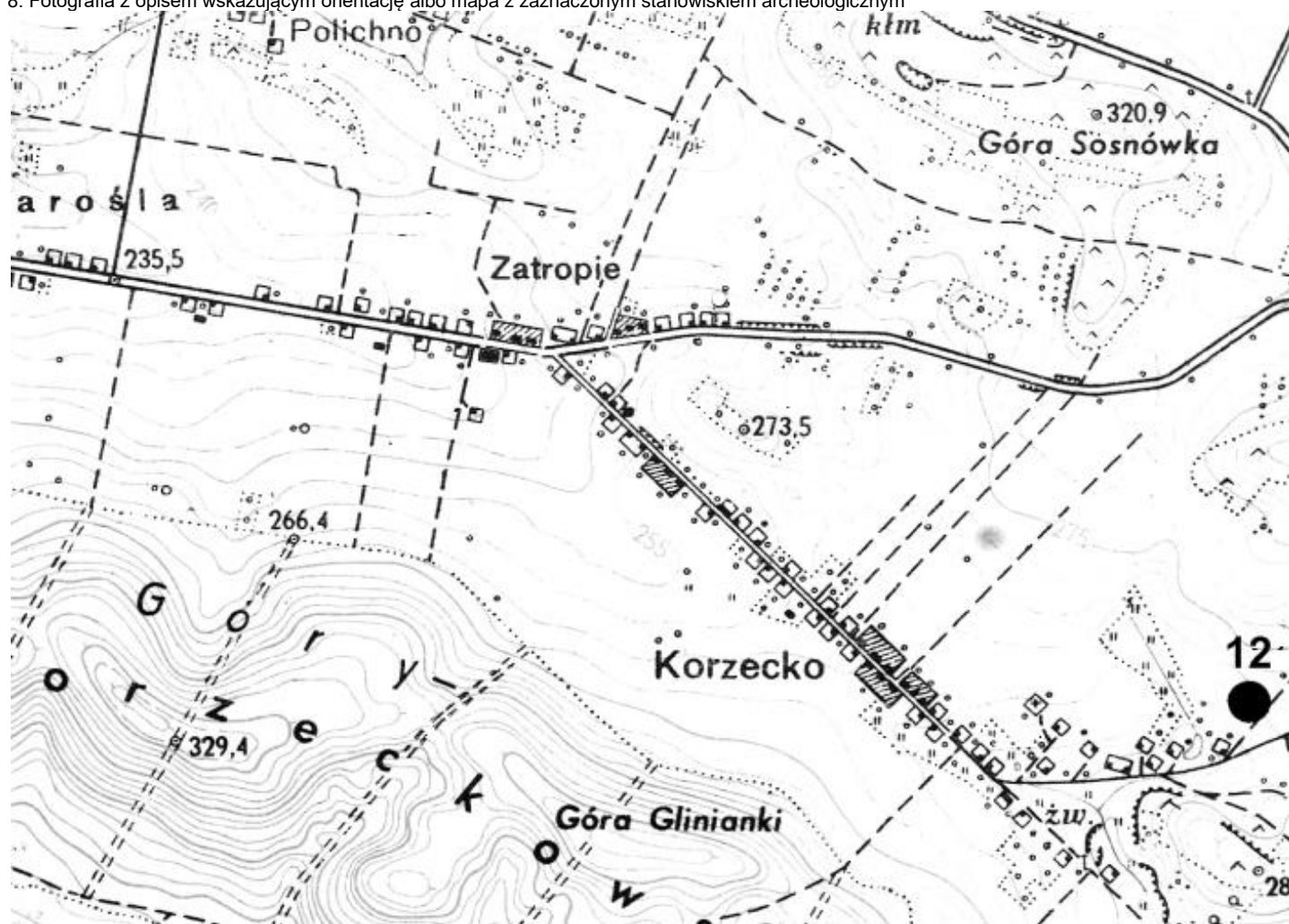
1. Nazwa

STANOWISKO ARCHEOLOGICZNE

2. Czas powstania

Schyłkowy paleolit – ślad osadniczy
Okres prehistoryczny – ślad osadniczy

8. Fotografia z opisem wskazującym orientację albo mapa z zaznaczonym stanowiskiem archeologicznym



4. Adres

AZP 87-61

Nr stanowiska na obszarze: 12

Nr stanowiska w miejscowości: 2

5. Przynależność administracyjna

Województwo świętokrzyskie

Powiat kielecki

Gmina Chęciny

6. Formy ochrony

7. Opracowanie karty (autor, data i podpis)

Joanna Łysak
17.04.2019

Źródło: Archiwum Zakładowe Wojewódzki Urząd Ochrony Zabytków w Kielcach (ze zbioru ewidencji AZP)

GEZ
A/102

KARTA ADRESOWA STANOWISKA ARCHEOLOGICZNEGO

3. Miejscowość
CHĘCINY

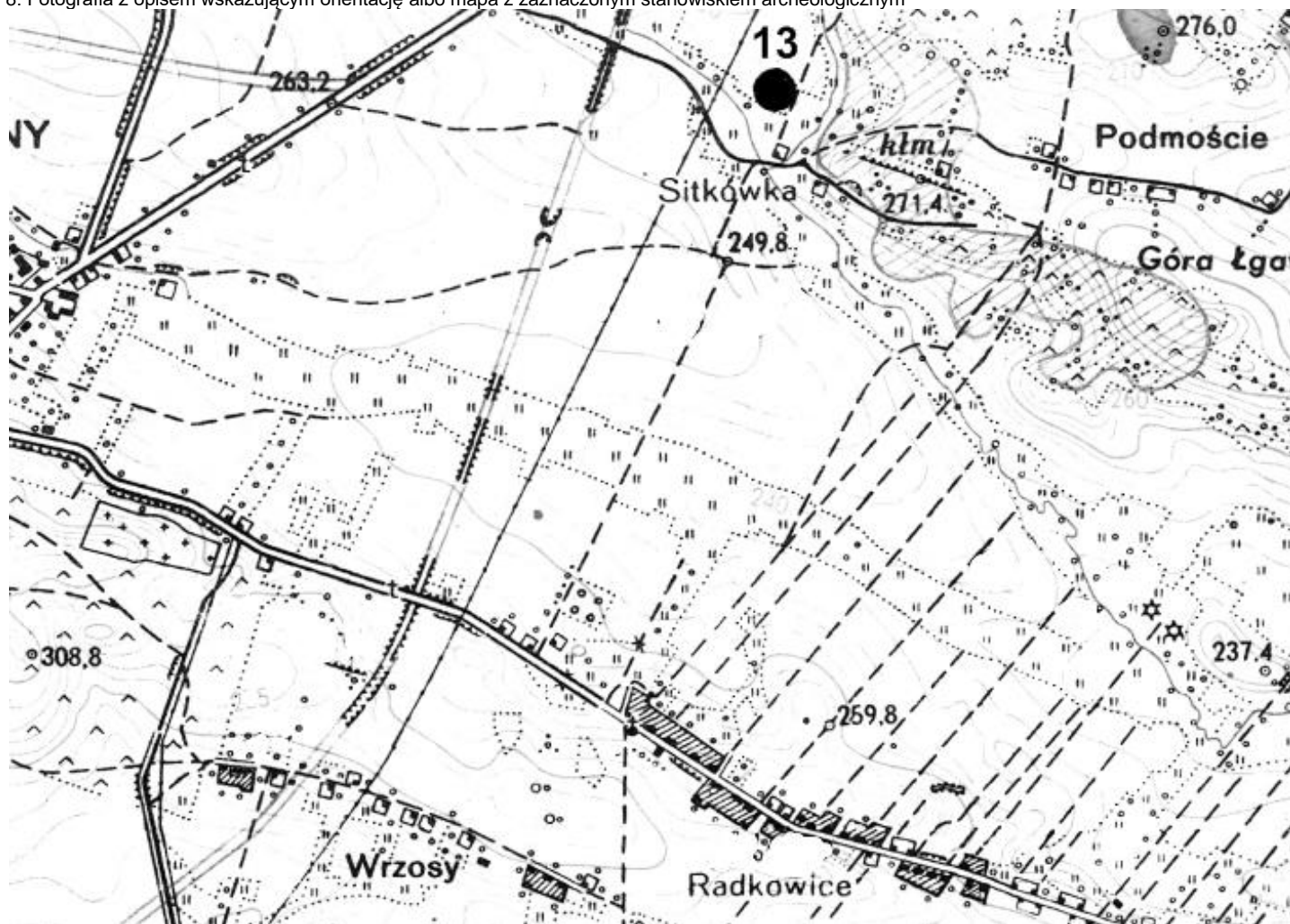
1. Nazwa

STANOWISKO ARCHEOLOGICZNE

2. Czas powstania

Okres prehistoryczny – osada
Okres nowożytny – ślad osadniczy

8. Fotografia z opisem wskazującym orientację albo mapa z zaznaczonym stanowiskiem archeologicznym



4. Adres

AZP 87-61

Nr stanowiska na obszarze: 13

Nr stanowiska w miejscowości: 5

5. Przynależność administracyjna

Województwo świętokrzyskie

Powiat kielecki

Gmina Chęciny

6. Formy ochrony

7. Opracowanie karty (autor, data i podpis)

Joanna Łysak
17.04.2019

Źródło: Archiwum Zakładowe Wojewódzki Urząd Ochrony Zabytków w Kielcach (ze zbioru ewidencji AZP)

GEZ
A/103

KARTA ADRESOWA STANOWISKA ARCHEOLOGICZNEGO

3. Miejscowość

CHĘCINY

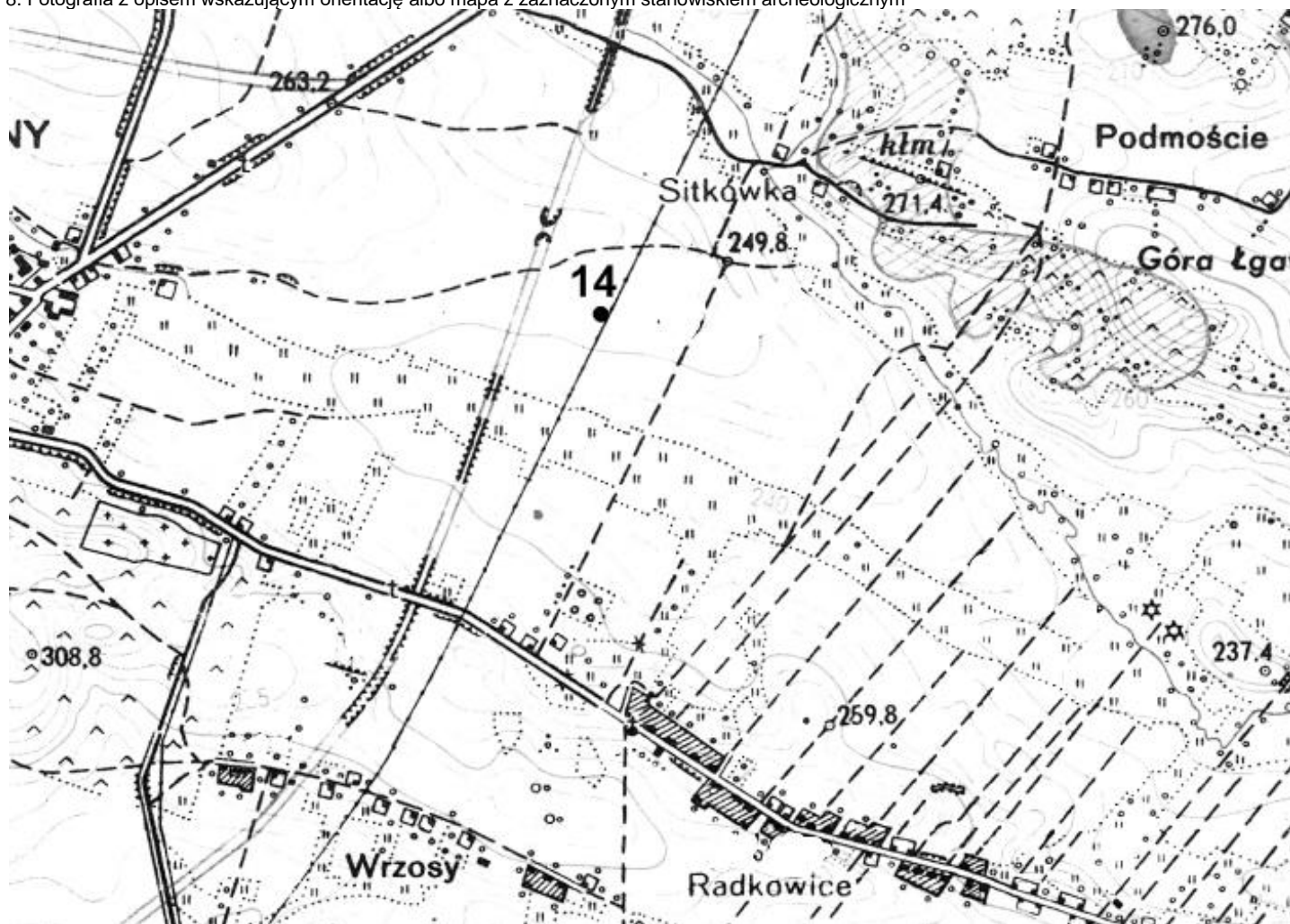
1. Nazwa

STANOWISKO ARCHEOLOGICZNE

2. Czas powstania

Kultura łużycka – ślad osadniczy

8. Fotografia z opisem wskazującym orientację albo mapa z zaznaczonym stanowiskiem archeologicznym



4. Adres

AZP 87-61

Nr stanowiska na obszarze: 14

Nr stanowiska w miejscowości: 6

5. Przynależność administracyjna

Województwo świętokrzyskie

Powiat kielecki

Gmina Chęciny

6. Formy ochrony

7. Opracowanie karty (autor, data i podpis)

Joanna Łysak
17.04.2019

Źródło: Archiwum Zakładowe Wojewódzki Urząd Ochrony Zabytków w Kielcach (ze zbioru ewidencji AZP)

GEZ
A/104

KARTA ADRESOWA STANOWISKA ARCHEOLOGICZNEGO

3. Miejscowość

CHĘCINY

1. Nazwa

STANOWISKO ARCHEOLOGICZNE

2. Czas powstania

Okres prehistoryczny – ślad osadniczy
Okres nowożytny - osada

8. Fotografia z opisem wskazującym orientację albo mapa z zaznaczonym stanowiskiem archeologicznym



4. Adres

AZP 87-61

Nr stanowiska na obszarze: 15

Nr stanowiska w miejscowości: 7

5. Przynależność administracyjna

Województwo świętokrzyskie

Powiat kielecki

Gmina Chęciny

6. Formy ochrony

7. Opracowanie karty (autor, data i podpis)

Joanna Łysak
17.04.2019

Źródło: Archiwum Zakładowe Wojewódzki Urząd Ochrony Zabytków w Kielcach (ze zbioru ewidencji AZP)

GEZ
A/105

KARTA ADRESOWA STANOWISKA ARCHEOLOGICZNEGO

3. Miejscowość

CHĘCINY

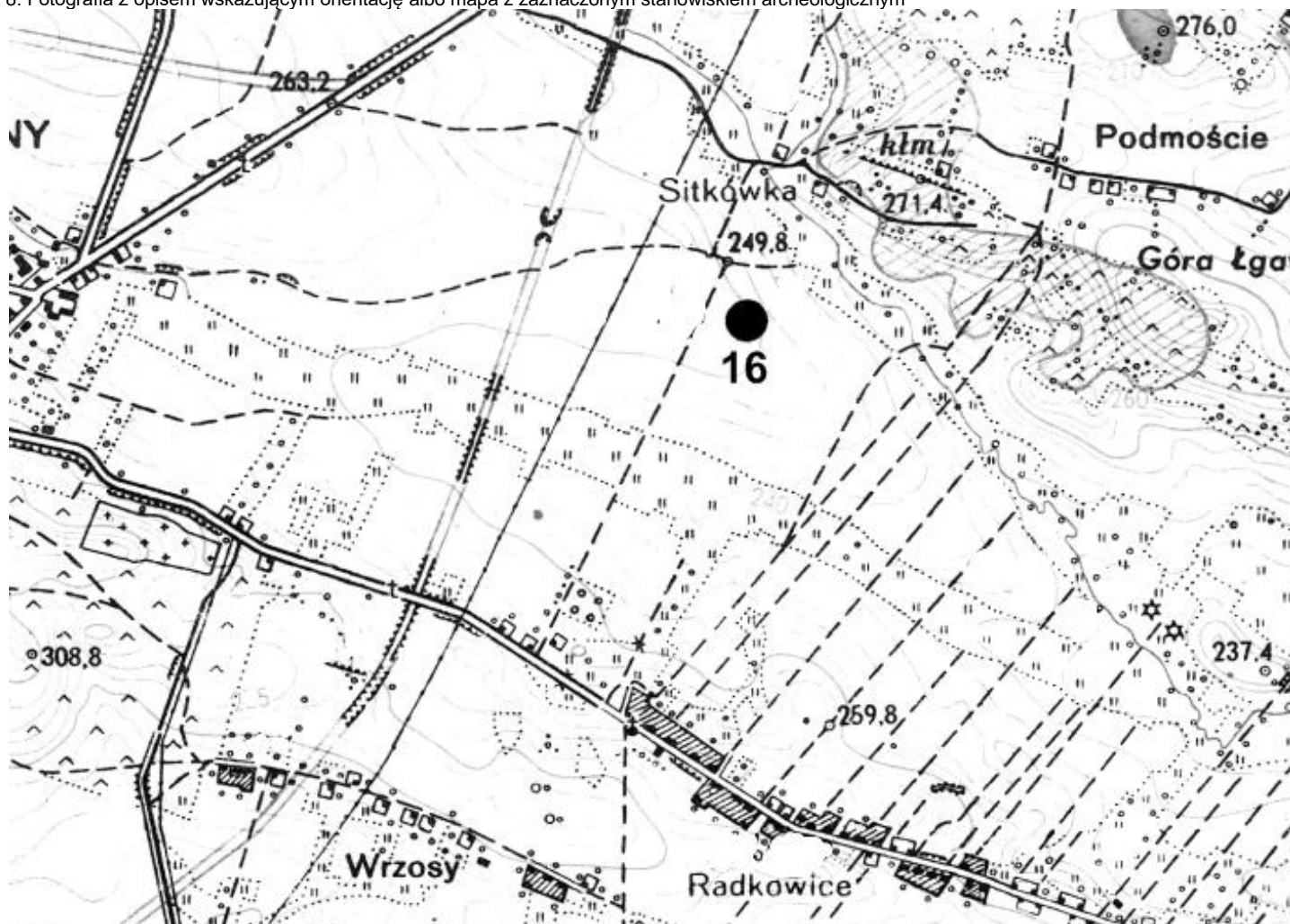
1. Nazwa

STANOWISKO ARCHEOLOGICZNE

2. Czas powstania

Okres nowożytny – osada

8. Fotografia z opisem wskazującym orientację albo mapa z zaznaczonym stanowiskiem archeologicznym



4. Adres

AZP 87-61

Nr stanowiska na obszarze: 16

Nr stanowiska w miejscowości: 8

5. Przynależność administracyjna

Województwo świętokrzyskie

Powiat kielecki

Gmina Chęciny

6. Formy ochrony

7. Opracowanie karty (autor, data i podpis)

Joanna Łysak
17.04.2019

Źródło: Archiwum Zakładowe Wojewódzki Urząd Ochrony Zabytków w Kielcach (ze zbioru ewidencji AZP)

GEZ
A/106

KARTA ADRESOWA STANOWISKA ARCHEOLOGICZNEGO

3. Miejscowość

RADKOWICE

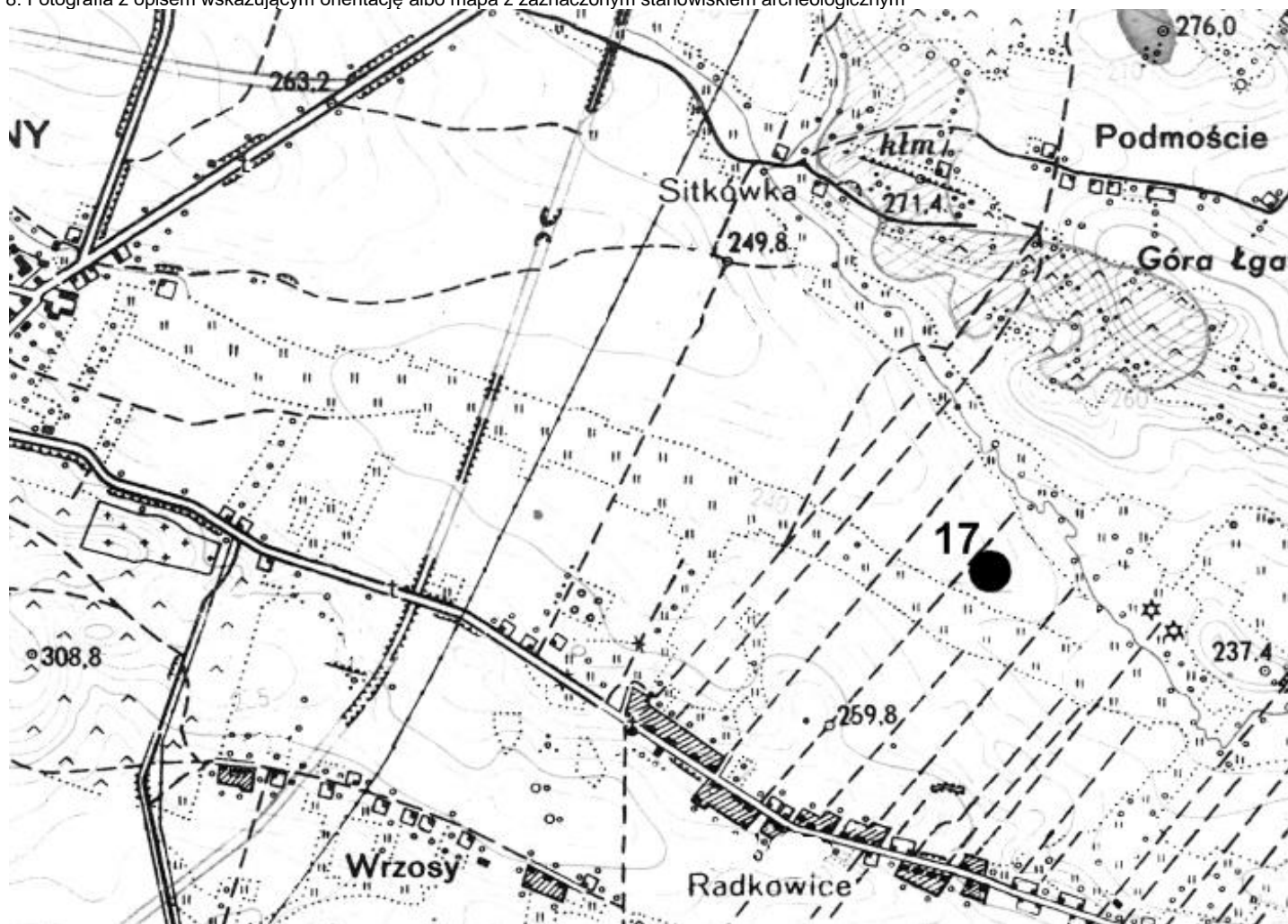
1. Nazwa

STANOWISKO ARCHEOLOGICZNE

2. Czas powstania

Okres późnorzymski, kultura przeworska – osada
Okres nowożytny – ślad osadniczy

8. Fotografia z opisem wskazującym orientację albo mapa z zaznaczonym stanowiskiem archeologicznym



4. Adres

AZP 87-61

Nr stanowiska na obszarze: 17

Nr stanowiska w miejscowości: 1

5. Przynależność administracyjna

Województwo świętokrzyskie

Powiat kielecki

Gmina Chęciny

6. Formy ochrony

7. Opracowanie karty (autor, data i podpis)

Joanna Łysak
17.04.2019

Źródło: Archiwum Zakładowe Wojewódzki Urząd Ochrony Zabytków w Kielcach (ze zbioru ewidencji AZP)

GEZ
A/107

KARTA ADRESOWA STANOWISKA ARCHEOLOGICZNEGO

3. Miejscowość
RADKOWICE

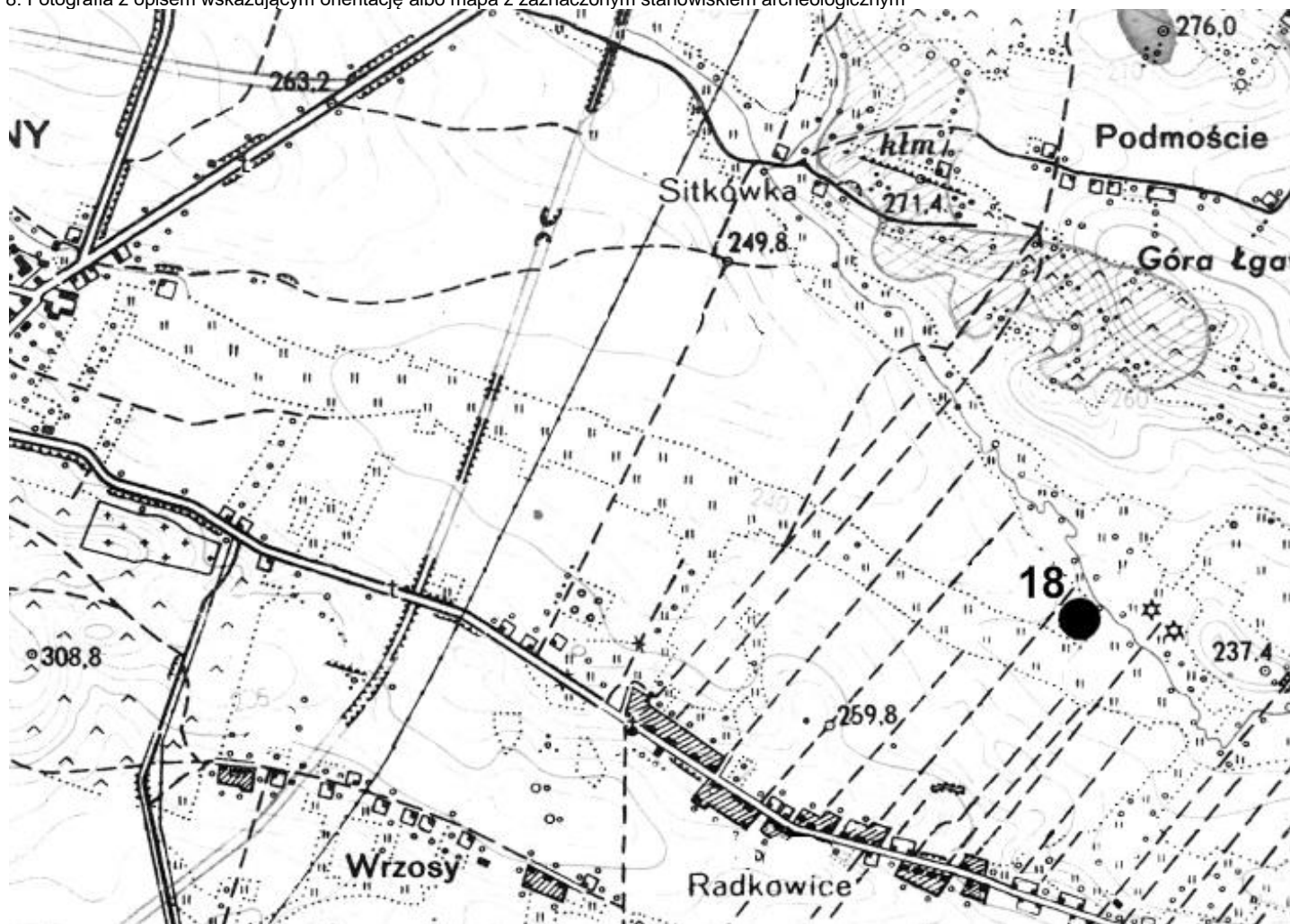
1. Nazwa

STANOWISKO ARCHEOLOGICZNE

2. Czas powstania

Kultura łużycka – osada

8. Fotografia z opisem wskazującym orientację albo mapa z zaznaczonym stanowiskiem archeologicznym



4. Adres

AZP 87-61

Nr stanowiska na obszarze: 18

Nr stanowiska w miejscowości: 2

5. Przynależność administracyjna

Województwo świętokrzyskie

Powiat kielecki

Gmina Chęciny

6. Formy ochrony

7. Opracowanie karty (autor, data i podpis)

Joanna Łysak
17.04.2019

Źródło: Archiwum Zakładowe Wojewódzki Urząd Ochrony Zabytków w Kielcach (ze zbioru ewidencji AZP)

GEZ
A/108

KARTA ADRESOWA STANOWISKA ARCHEOLOGICZNEGO

3. Miejscowość
STAROCHĘCINY

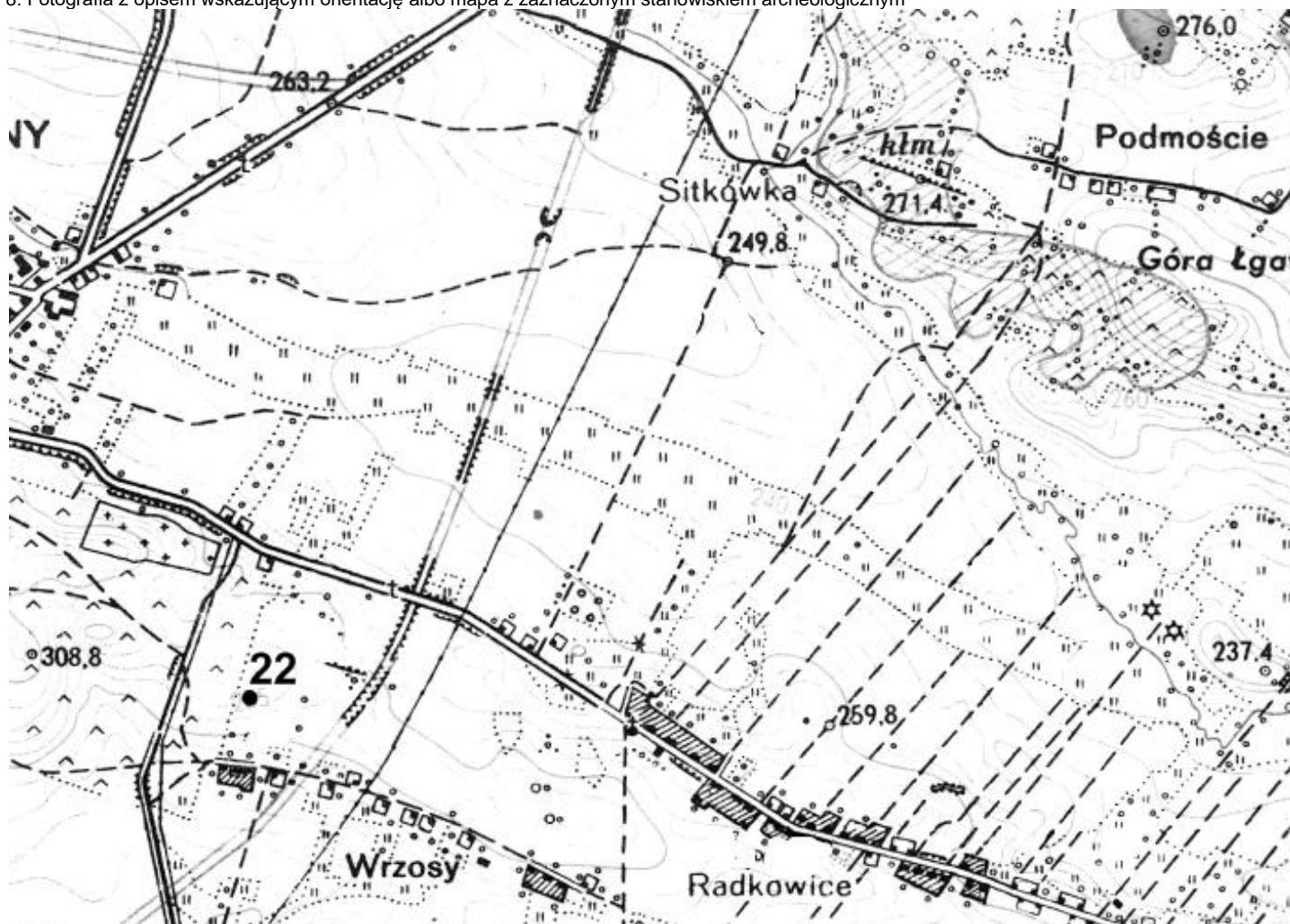
1. Nazwa

STANOWISKO ARCHEOLOGICZNE

2. Czas powstania

Okres nowożytny – ślad osadniczy

8. Fotografia z opisem wskazującym orientację albo mapa z zaznaczonym stanowiskiem archeologicznym



4. Adres

AZP 87-61

Nr stanowiska na obszarze: 22

Nr stanowiska w miejscowości: 4

5. Przynależność administracyjna

Województwo świętokrzyskie

Powiat kielecki

Gmina Chęciny

6. Formy ochrony

7. Opracowanie karty (autor, data i podpis)

Joanna Łysak
17.04.2019

Źródło: Archiwum Zakładowe Wojewódzki Urząd Ochrony Zabytków w Kielcach (ze zbioru ewidencji AZP)

GEZ
A/109

KARTA ADRESOWA STANOWISKA ARCHEOLOGICZNEGO

3. Miejscowość
STAROCHĘCINY

1. Nazwa

STANOWISKO ARCHEOLOGICZNE

2. Czas powstania

Okres nowożytny – ślad osadniczy

8. Fotografia z opisem wskazującym orientację albo mapa z zaznaczonym stanowiskiem archeologicznym



4. Adres

AZP 87-61

Nr stanowiska na obszarze: 23

Nr stanowiska w miejscowości: 5

5. Przynależność administracyjna

Województwo świętokrzyskie

Powiat kielecki

Gmina Chęciny

6. Formy ochrony

7. Opracowanie karty (autor, data i podpis)

Joanna Łysak
17.04.2019

Źródło: Archiwum Zakładowe Wojewódzki Urząd Ochrony Zabytków w Kielcach (ze zbioru ewidencji AZP)

GEZ
A/110

KARTA ADRESOWA STANOWISKA ARCHEOLOGICZNEGO

3. Miejscowość
RADKOWICE

1. Nazwa

STANOWISKO ARCHEOLOGICZNE

2. Czas powstania

Okres późnorzymski, kultura przeworska - osada

8. Fotografia z opisem wskazującym orientację albo mapa z zaznaczonym stanowiskiem archeologicznym



4. Adres

AZP 87-61

Nr stanowiska na obszarze: 24

Nr stanowiska w miejscowości: 3

5. Przynależność administracyjna

Województwo świętokrzyskie

Powiat kielecki

Gmina Chęciny

6. Formy ochrony

7. Opracowanie karty (autor, data i podpis)

Joanna Łysak
17.04.2019

Źródło: Archiwum Zakładowe Wojewódzki Urząd Ochrony Zabytków w Kielcach (ze zbioru ewidencji AZP)

GEZ
A/111

KARTA ADRESOWA STANOWISKA ARCHEOLOGICZNEGO

3. Miejscowość
STAROCHĘCINY

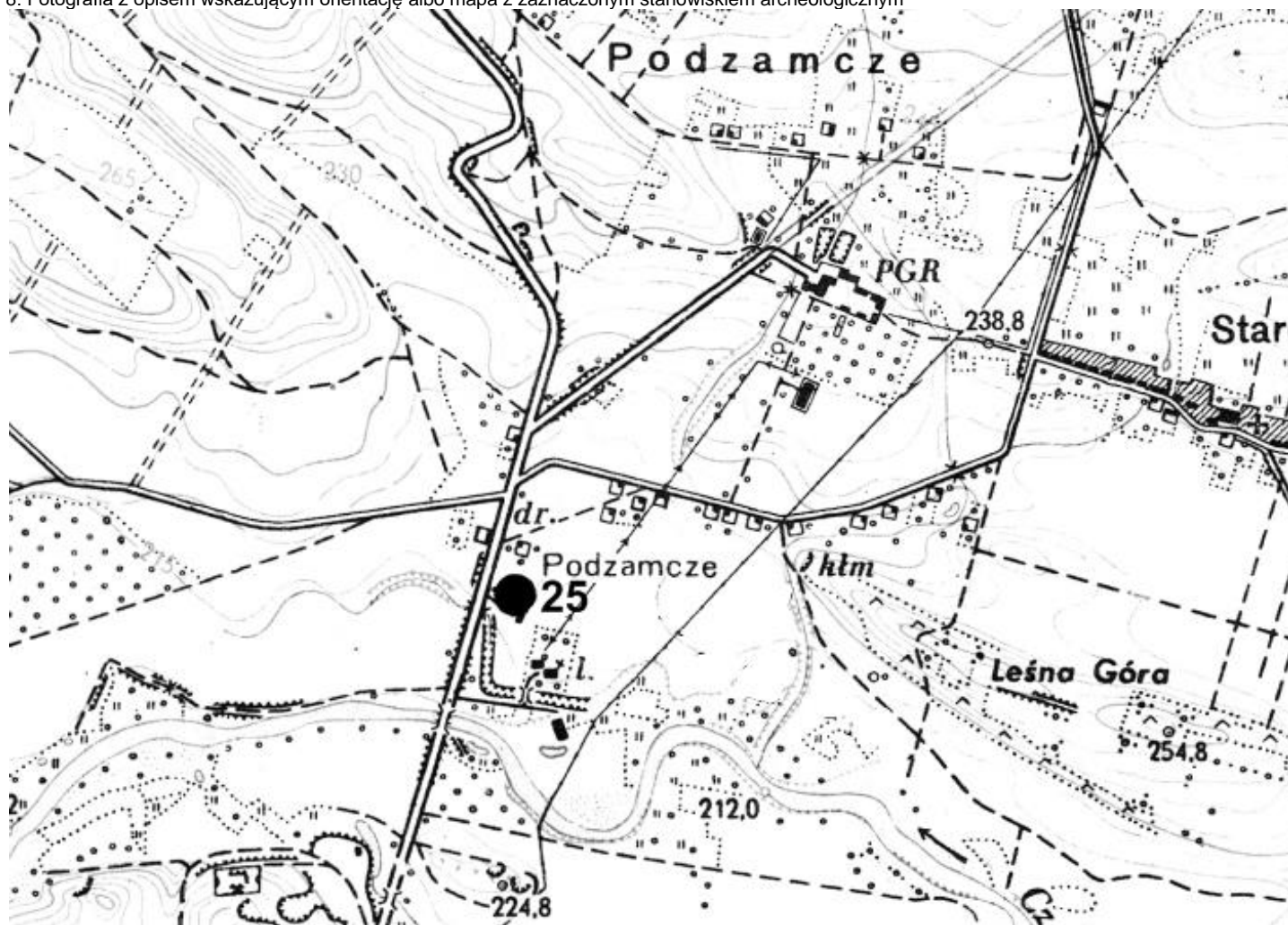
1. Nazwa

STANOWISKO ARCHEOLOGICZNE

2. Czas powstania

Kultura łużycka - osada

8. Fotografia z opisem wskazującym orientację albo mapa z zaznaczonym stanowiskiem archeologicznym



4. Adres

AZP 87-61

Nr stanowiska na obszarze: 25

Nr stanowiska w miejscowości: 6

5. Przynależność administracyjna

Województwo świętokrzyskie

Powiat kielecki

Gmina Chęciny

6. Formy ochrony

7. Opracowanie karty (autor, data i podpis)

Joanna Łysak
17.04.2019

Źródło: Archiwum Zakładowe Wojewódzki Urząd Ochrony Zabytków w Kielcach (ze zbioru ewidencji AZP)

GEZ
A/112

KARTA ADRESOWA STANOWISKA ARCHEOLOGICZNEGO

3. Miejscowość
STAROCHĘCINY

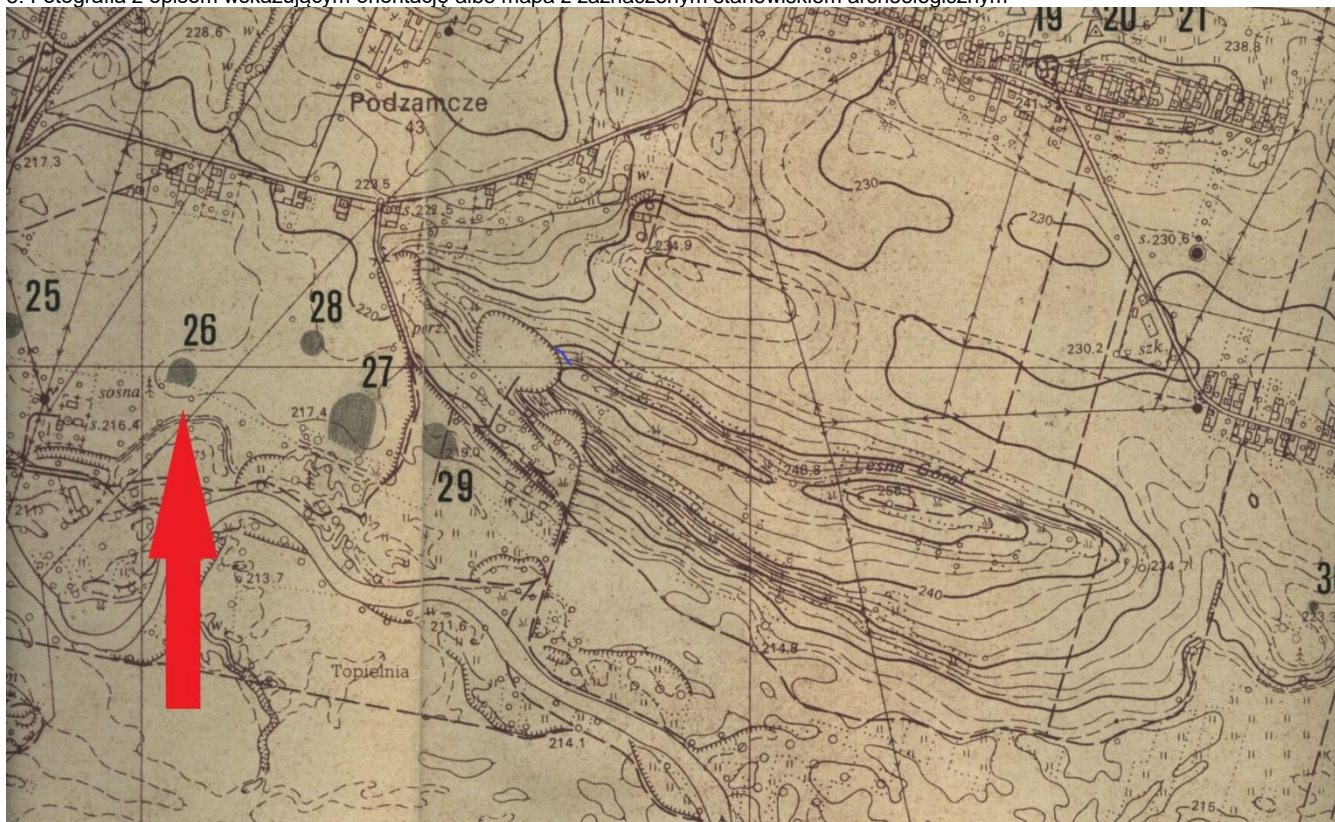
1. Nazwa

STANOWISKO ARCHEOLOGICZNE

2. Czas powstania

Okres prehistoryczny - osada

8. Fotografia z opisem wskazującym orientację albo mapa z zaznaczonym stanowiskiem archeologicznym



4. Adres

AZP 87-61

Nr stanowiska na obszarze: 26

Nr stanowiska w miejscowości: 7

5. Przynależność administracyjna

Województwo świętokrzyskie

Powiat kielecki

Gmina Chęciny

6. Formy ochrony

7. Opracowanie karty (autor, data i podpis)

Joanna Łysak
17.04.2019

Źródło: Archiwum Zakładowe Wojewódzki Urząd Ochrony Zabytków w Kielcach (ze zbioru ewidencji AZP)

GEZ
A/113

KARTA ADRESOWA STANOWISKA ARCHEOLOGICZNEGO

3. Miejscowość

STAROCHĘCINY

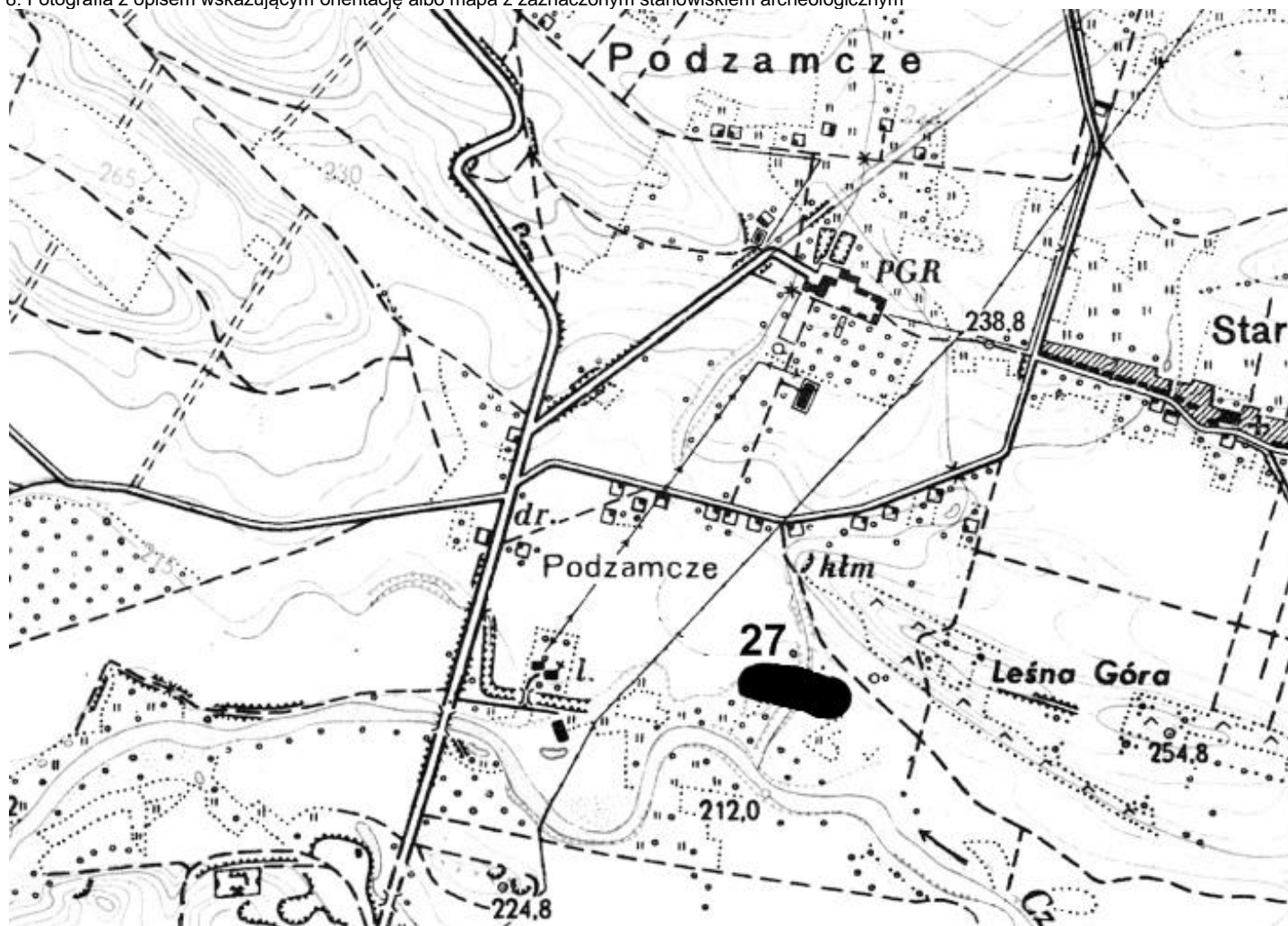
1. Nazwa

STANOWISKO ARCHEOLOGICZNE

2. Czas powstania

Neolit – ślad osadniczy
Halsztat, kultura łużycka - osada
Halsztat, kultura przeworska – ślad osadniczy

8. Fotografia z opisem wskazującym orientację albo mapa z zaznaczonym stanowiskiem archeologicznym



4. Adres

AZP 87-61

Nr stanowiska na obszarze: 27

Nr stanowiska w miejscowości: 8

5. Przynależność administracyjna

Województwo świętokrzyskie

Powiat kielecki

Gmina Chęciny

6. Formy ochrony

7. Opracowanie karty (autor, data i podpis)

Joanna Łysak
17.04.2019

Źródło: Archiwum Zakładowe Wojewódzki Urząd Ochrony Zabytków w Kielcach (ze zbioru ewidencji AZP)

GEZ
A/114

KARTA ADRESOWA STANOWISKA ARCHEOLOGICZNEGO

3. Miejscowość
STAROCHĘCINY

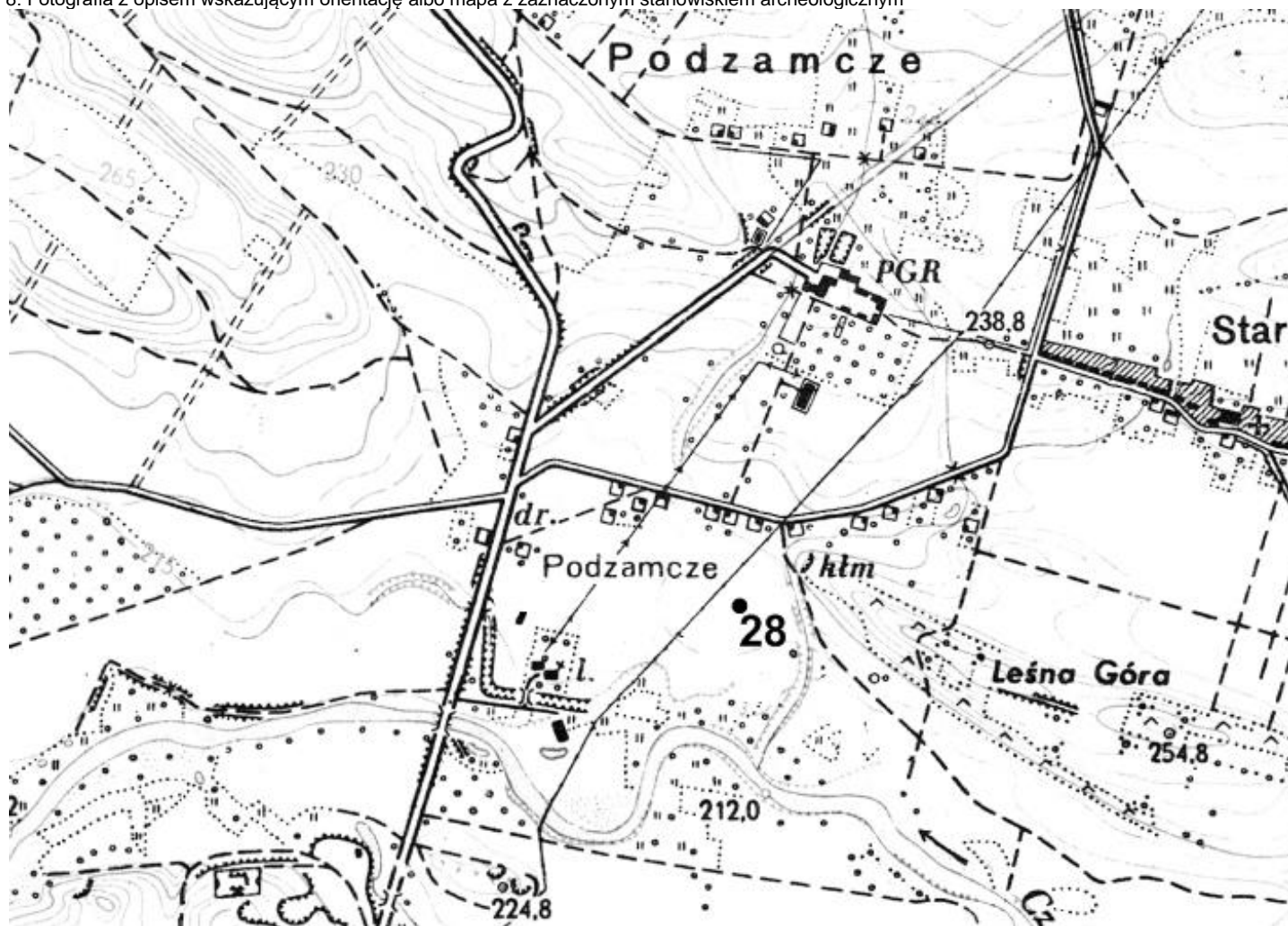
1. Nazwa

STANOWISKO ARCHEOLOGICZNE

2. Czas powstania

Neolit – ślad osadniczy
Kultura łużycka – ślad osadniczy

8. Fotografia z opisem wskazującym orientację albo mapa z zaznaczonym stanowiskiem archeologicznym



4. Adres

AZP 87-61

Nr stanowiska na obszarze: 28

Nr stanowiska w miejscowości: 9

5. Przynależność administracyjna

Województwo świętokrzyskie

Powiat kielecki

Gmina Chęciny

6. Formy ochrony

7. Opracowanie karty (autor, data i podpis)

Joanna Łysak
17.04.2019

Źródło: Archiwum Zakładowe Wojewódzki Urząd Ochrony Zabytków w Kielcach (ze zbioru ewidencji AZP)

GEZ
A/115

KARTA ADRESOWA STANOWISKA ARCHEOLOGICZNEGO

3. Miejscowość

LIPOWICA

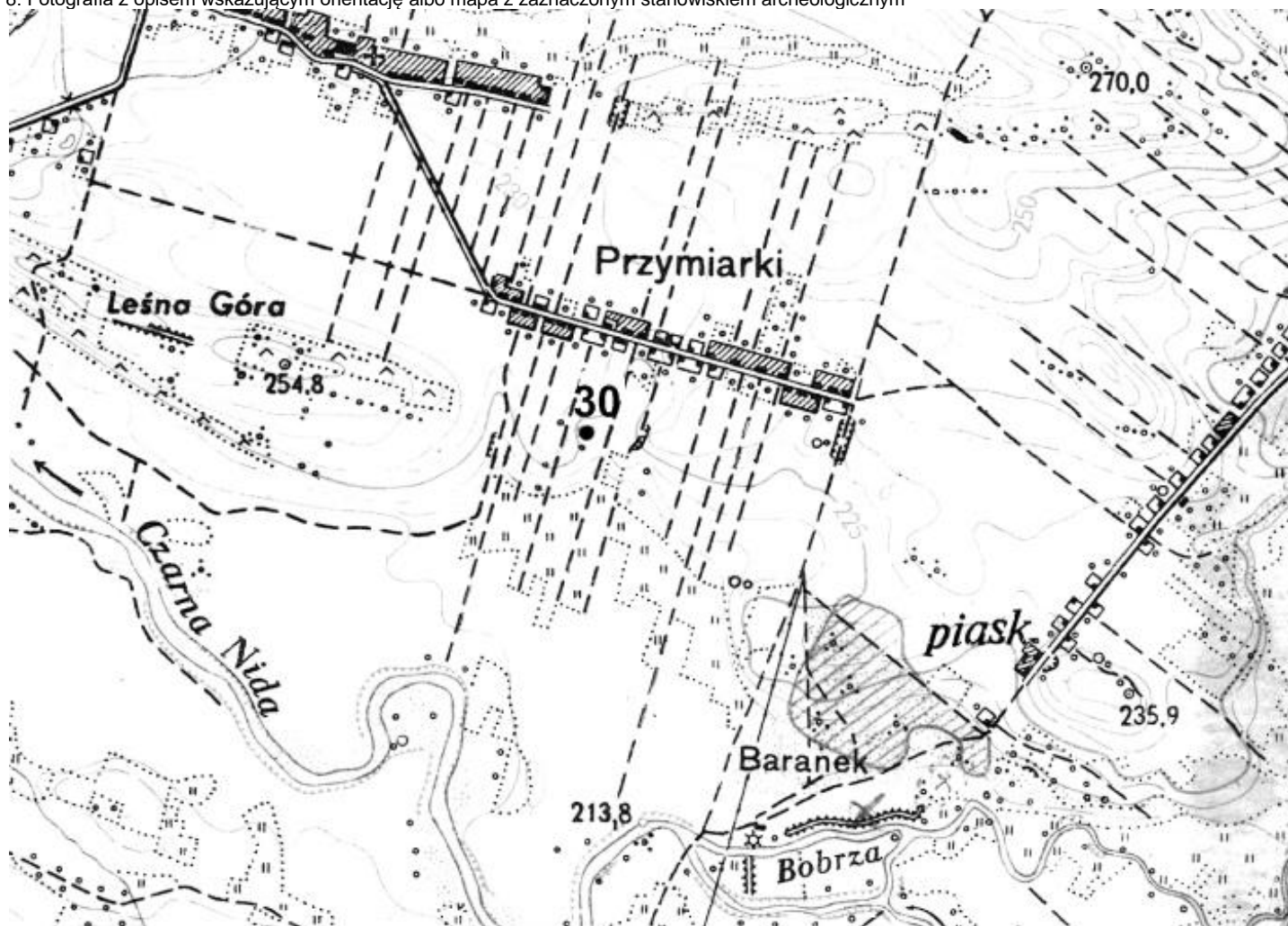
1. Nazwa

STANOWISKO ARCHEOLOGICZNE

2. Czas powstania

Okres prehistoryczny – ślad osadniczy
Okres nowożytny – ślad osadniczy

8. Fotografia z opisem wskazującym orientację albo mapa z zaznaczonym stanowiskiem archeologicznym



4. Adres

AZP 87-61

Nr stanowiska na obszarze: 30

Nr stanowiska w miejscowości: 4

5. Przynależność administracyjna

Województwo świętokrzyskie

Powiat kielecki

Gmina Chęciny

6. Formy ochrony

7. Opracowanie karty (autor, data i podpis)

Joanna Łysak
17.04.2019

Źródło: Archiwum Zakładowe Wojewódzki Urząd Ochrony Zabytków w Kielcach (ze zbioru ewidencji AZP)

GEZ
A/116

KARTA ADRESOWA STANOWISKA ARCHEOLOGICZNEGO

3. Miejscowość

LIPOWICA

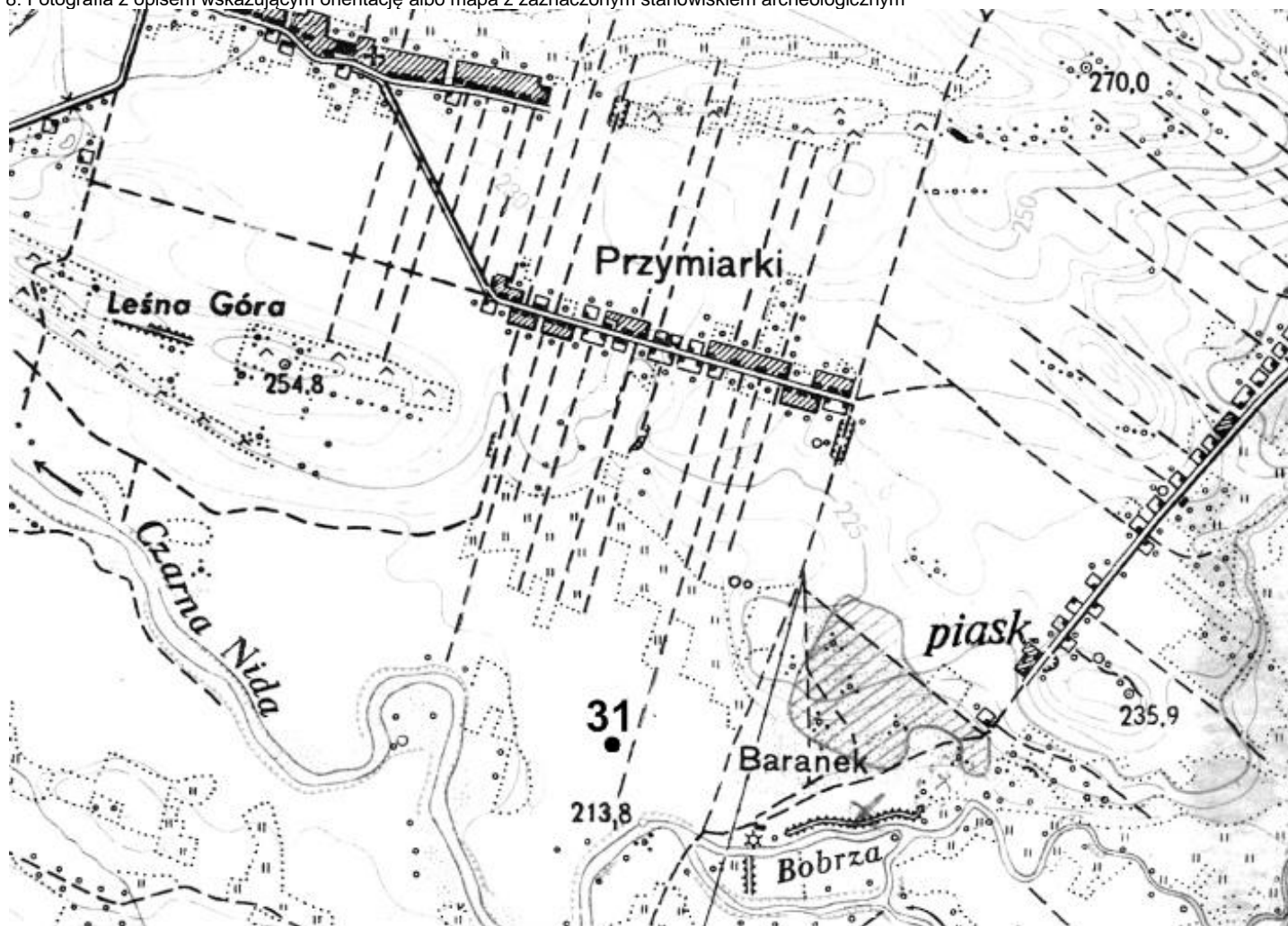
1. Nazwa

STANOWISKO ARCHEOLOGICZNE

2. Czas powstania

Stanowisko produkcyjne

8. Fotografia z opisem wskazującym orientację albo mapa z zaznaczonym stanowiskiem archeologicznym



4. Adres

AZP 87-61

Nr stanowiska na obszarze: 31

Nr stanowiska w miejscowości: 5

5. Przynależność administracyjna

Województwo świętokrzyskie

Powiat kielecki

Gmina Chęciny

6. Formy ochrony

7. Opracowanie karty (autor, data i podpis)

Joanna Łysak
17.04.2019

Źródło: Archiwum Zakładowe Wojewódzki Urząd Ochrony Zabytków w Kielcach (ze zbioru ewidencji AZP)

GEZ
A/117

KARTA ADRESOWA STANOWISKA ARCHEOLOGICZNEGO

3. Miejscowość
TOKARNIA

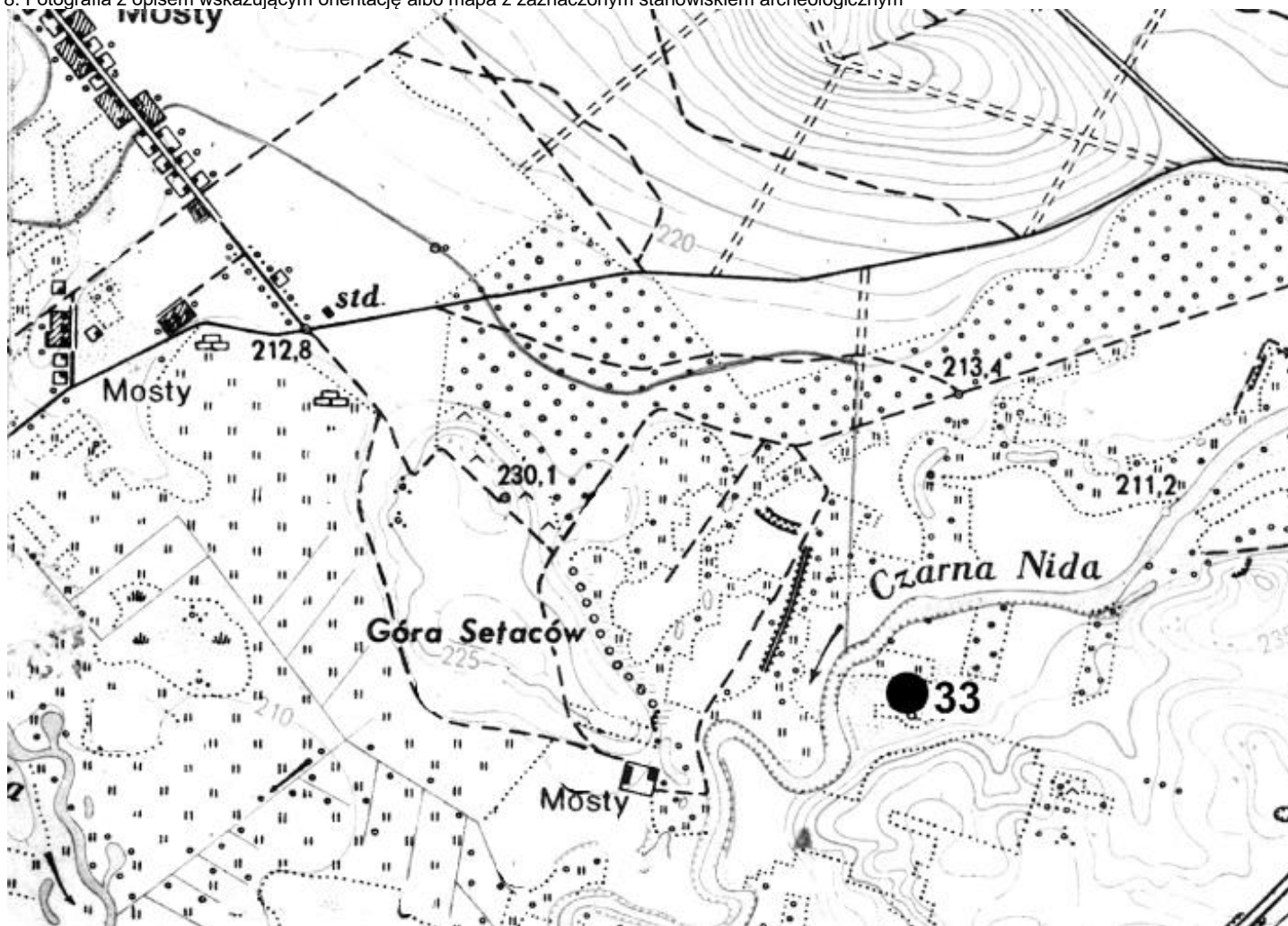
1. Nazwa

STANOWISKO ARCHEOLOGICZNE

2. Czas powstania

Neolit – ślad osadniczy
Neolit – ślad osadniczy
Kultura łużycka – ślad osadniczy
Kultura trzciniecka – osada
Okres wpływów rzymskich - osada

8. Fotografia z opisem wskazującym orientację albo mapa z zaznaczonym stanowiskiem archeologicznym



4. Adres

AZP 87-61

Nr stanowiska na obszarze: 33

Nr stanowiska w miejscowości: 3

5. Przynależność administracyjna

Województwo świętokrzyskie

Powiat kielecki

Gmina Chęciny

6. Formy ochrony

7. Opracowanie karty (autor, data i podpis)

Joanna Łysak
17.04.2019

Źródło: Archiwum Zakładowe Wojewódzki Urząd Ochrony Zabytków w Kielcach (ze zbioru ewidencji AZP)

GEZ
A/118

KARTA ADRESOWA STANOWISKA ARCHEOLOGICZNEGO

3. Miejscowość
TOKARNIA

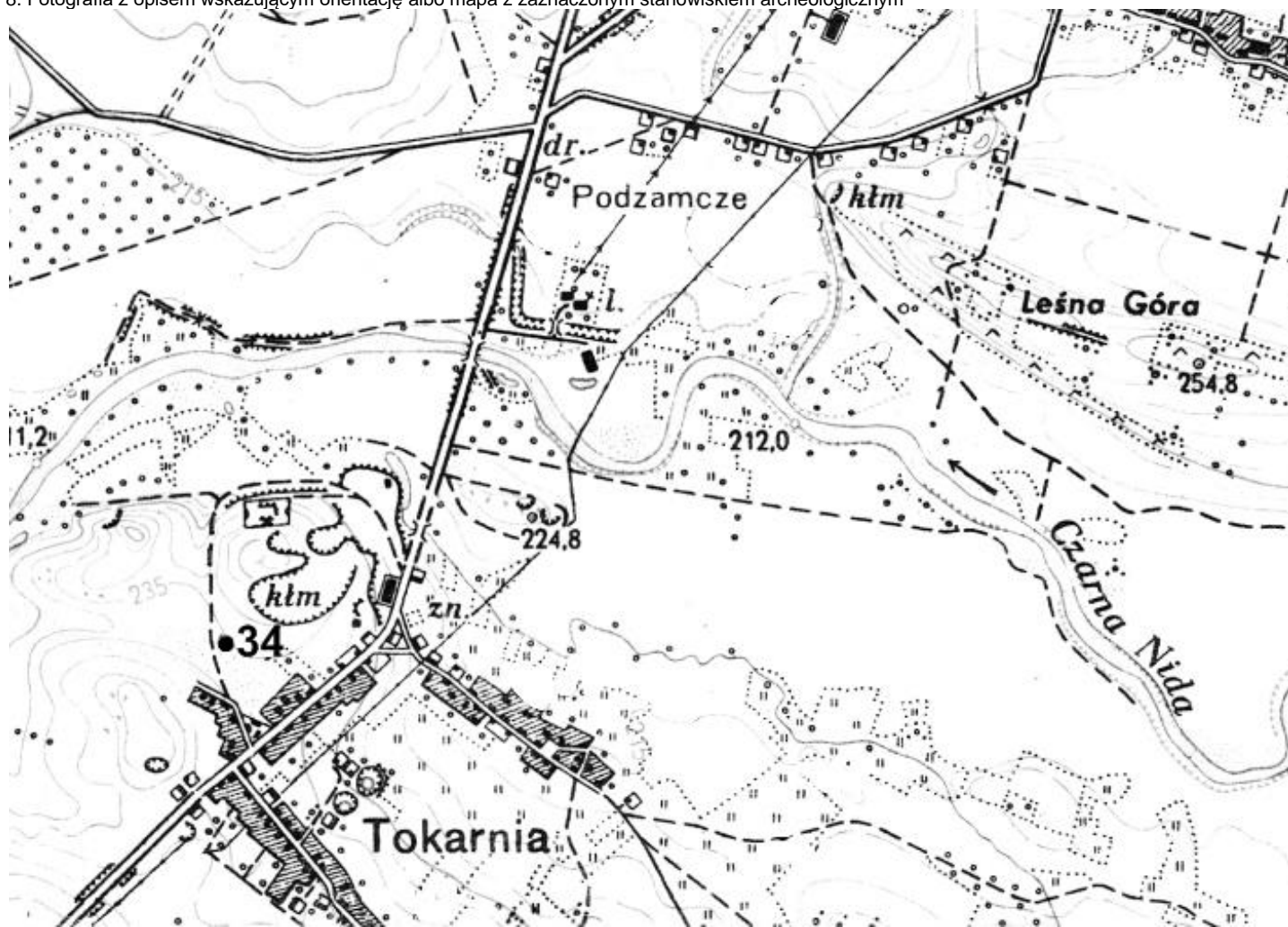
1. Nazwa

STANOWISKO ARCHEOLOGICZNE

2. Czas powstania

Okres prehistoryczny – ślad osadniczy

8. Fotografia z opisem wskazującym orientację albo mapa z zaznaczonym stanowiskiem archeologicznym



4. Adres

AZP 87-61

Nr stanowiska na obszarze: 34

Nr stanowiska w miejscowości: 4

5. Przynależność administracyjna

Województwo świętokrzyskie

Powiat kielecki

Gmina Chęciny

6. Formy ochrony

7. Opracowanie karty (autor, data i podpis)

Joanna Łysak
17.04.2019

Źródło: Archiwum Zakładowe Wojewódzki Urząd Ochrony Zabytków w Kielcach (ze zbioru ewidencji AZP)

GEZ
A/119

KARTA ADRESOWA STANOWISKA ARCHEOLOGICZNEGO

3. Miejscowość

TOKARNIA

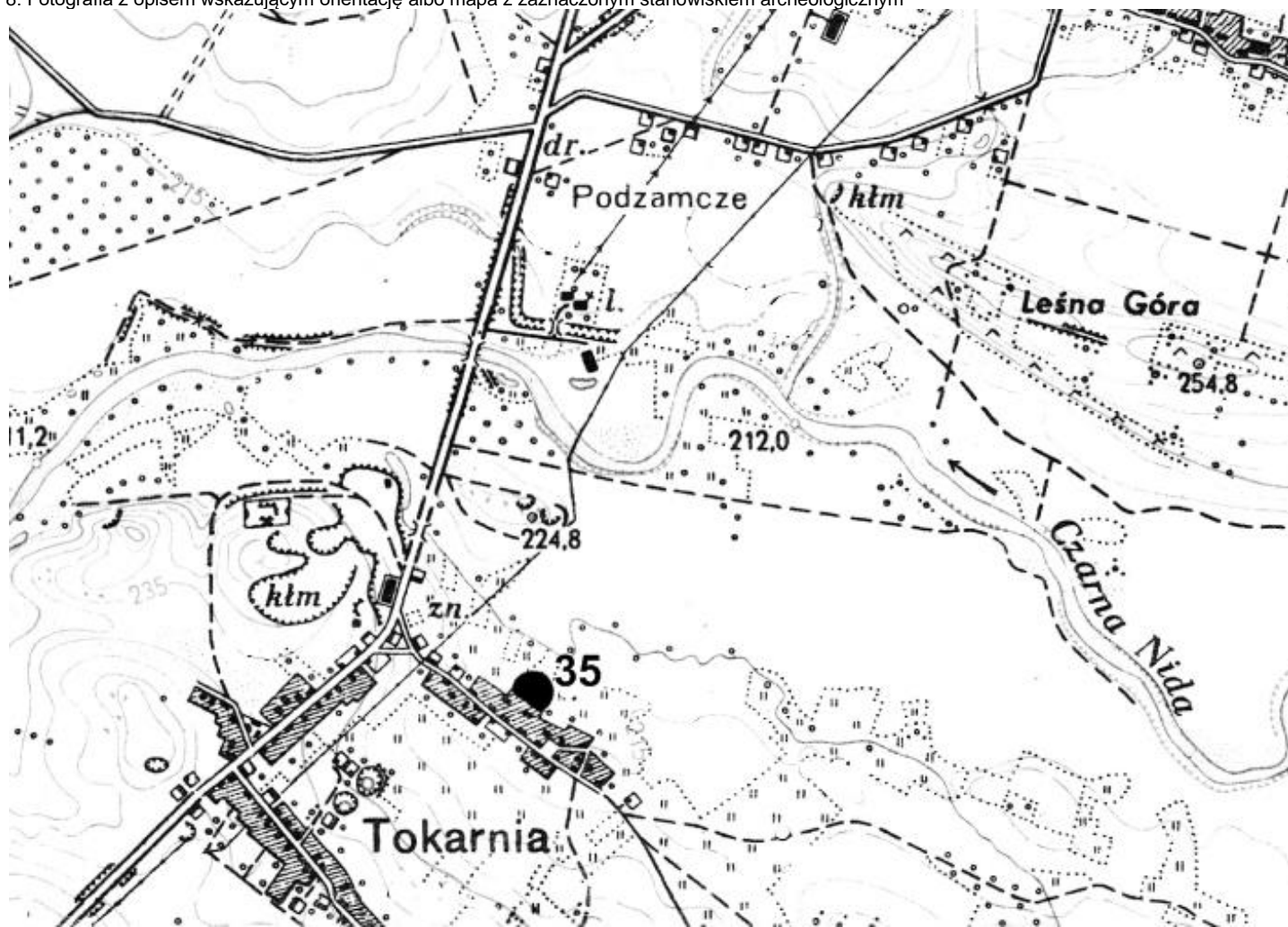
1. Nazwa

STANOWISKO ARCHEOLOGICZNE

2. Czas powstania

Okres późnorzymski, kultura przeworska - osada

8. Fotografia z opisem wskazującym orientację albo mapa z zaznaczonym stanowiskiem archeologicznym



4. Adres

AZP 87-61

Nr stanowiska na obszarze: 35

Nr stanowiska w miejscowości: 5

5. Przynależność administracyjna

Województwo świętokrzyskie

Powiat kielecki

Gmina Chęciny

6. Formy ochrony

7. Opracowanie karty (autor, data i podpis)

Joanna Łysak
17.04.2019

Źródło: Archiwum Zakładowe Wojewódzki Urząd Ochrony Zabytków w Kielcach (ze zbioru ewidencji AZP)

GEZ
A/120

KARTA ADRESOWA STANOWISKA ARCHEOLOGICZNEGO

3. Miejscowość
TOKARNIA

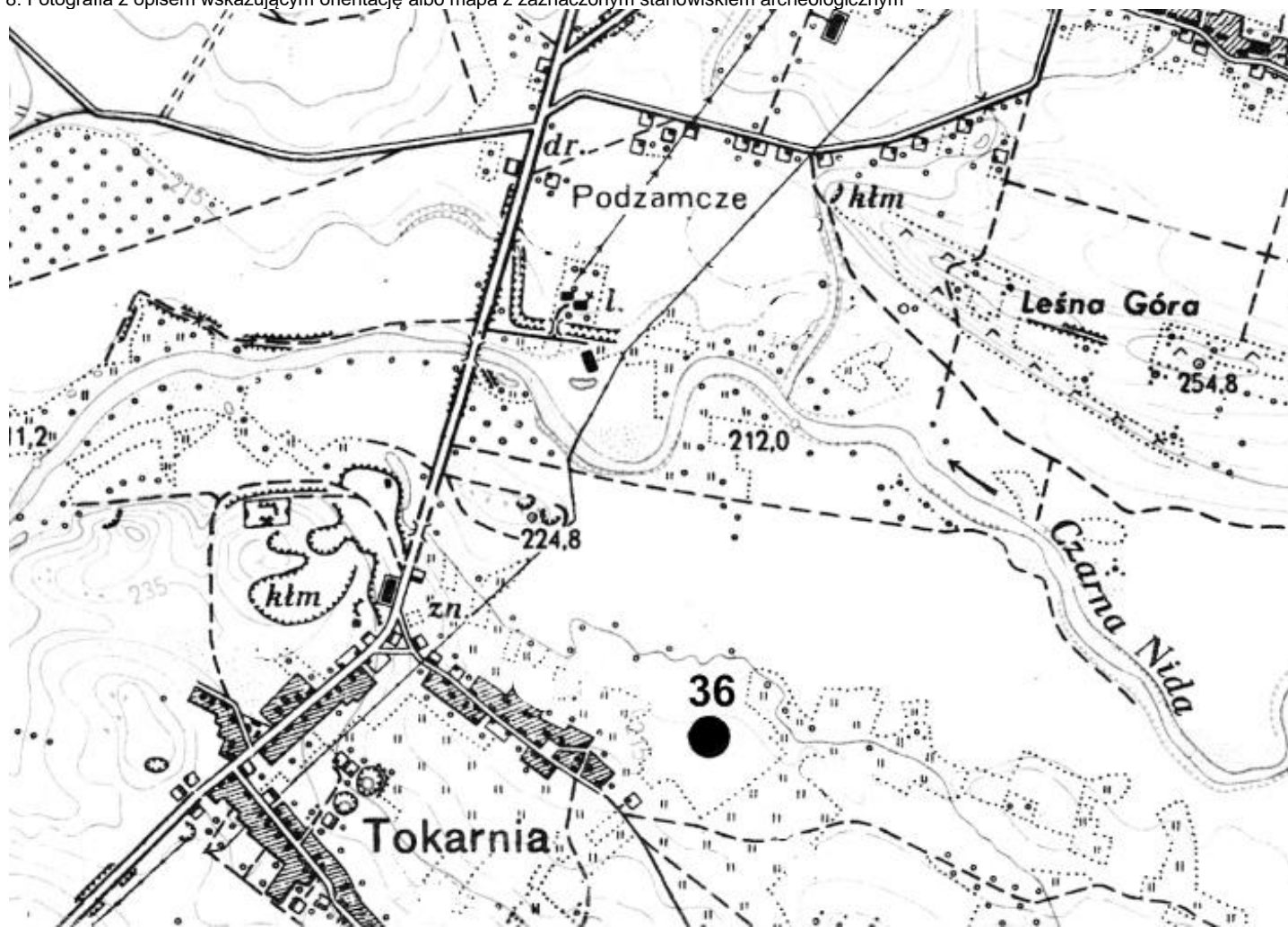
1. Nazwa

STANOWISKO ARCHEOLOGICZNE

2. Czas powstania

Epoka brązu/wczesna epoka żelaza, kultura łużycka – osada
Okres nowożytny – ślad osadniczy

8. Fotografia z opisem wskazującym orientację albo mapa z zaznaczonym stanowiskiem archeologicznym



4. Adres

AZP 87-61

Nr stanowiska na obszarze: 36

Nr stanowiska w miejscowości: 6

5. Przynależność administracyjna

Województwo świętokrzyskie

Powiat kielecki

Gmina Chęciny

6. Formy ochrony

7. Opracowanie karty (autor, data i podpis)

Joanna Łysak
17.04.2019

Źródło: Archiwum Zakładowe Wojewódzki Urząd Ochrony Zabytków w Kielcach (ze zbioru ewidencji AZP)

GEZ
A/121

KARTA ADRESOWA STANOWISKA ARCHEOLOGICZNEGO

3. Miejscowość

TOKARNIA

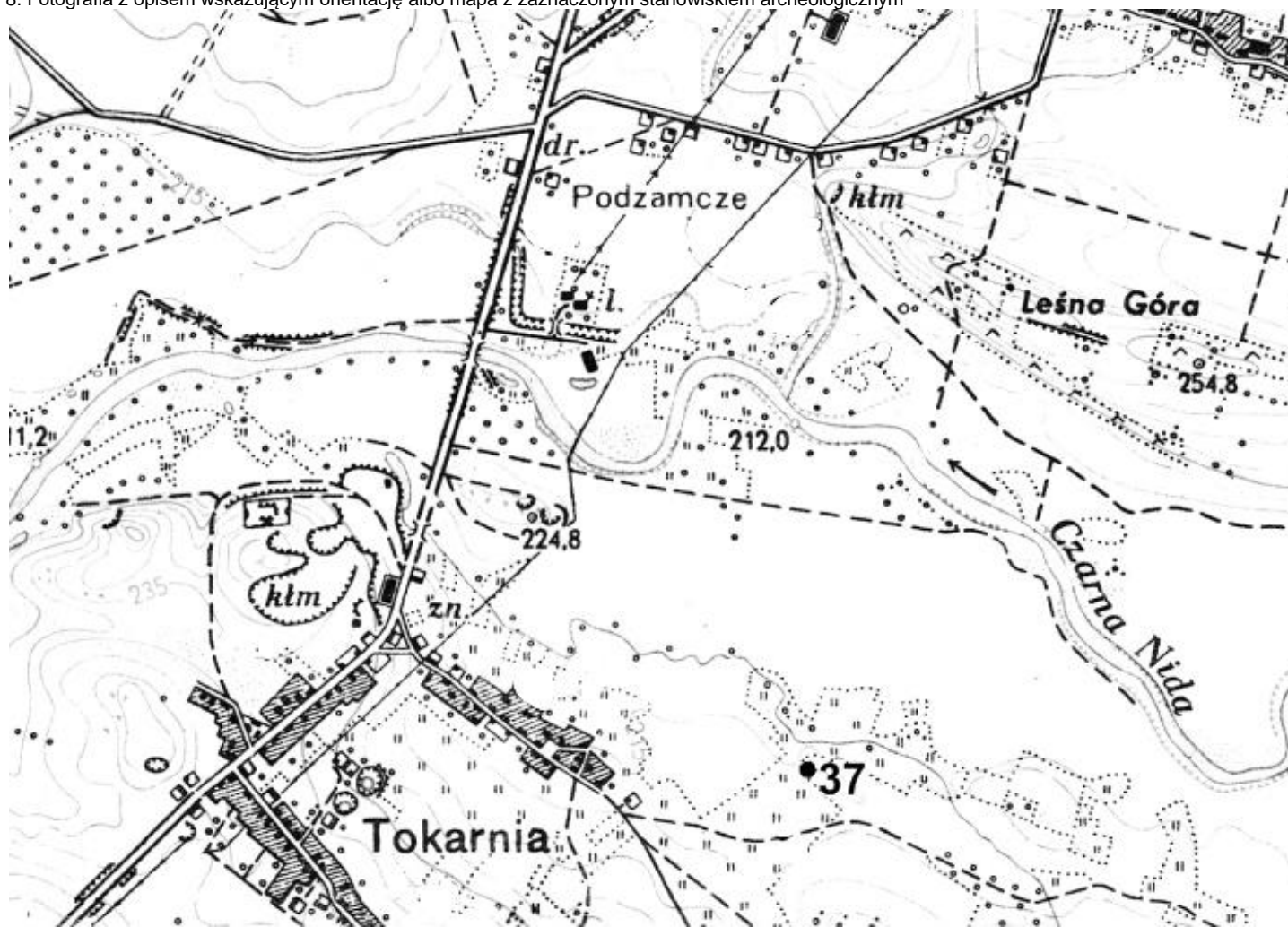
1. Nazwa

STANOWISKO ARCHEOLOGICZNE

2. Czas powstania

Kultura łużycka – ślad osadniczy

8. Fotografia z opisem wskazującym orientację albo mapa z zaznaczonym stanowiskiem archeologicznym



4. Adres

AZP 87-61

Nr stanowiska na obszarze: 37

Nr stanowiska w miejscowości: 7

5. Przynależność administracyjna

Województwo świętokrzyskie

Powiat kielecki

Gmina Chęciny

6. Formy ochrony

7. Opracowanie karty (autor, data i podpis)

Joanna Łysak
17.04.2019

Źródło: Archiwum Zakładowe Wojewódzki Urząd Ochrony Zabytków w Kielcach (ze zbioru ewidencji AZP)

GEZ
A/122

KARTA ADRESOWA STANOWISKA ARCHEOLOGICZNEGO

3. Miejscowość
TOKARNIA

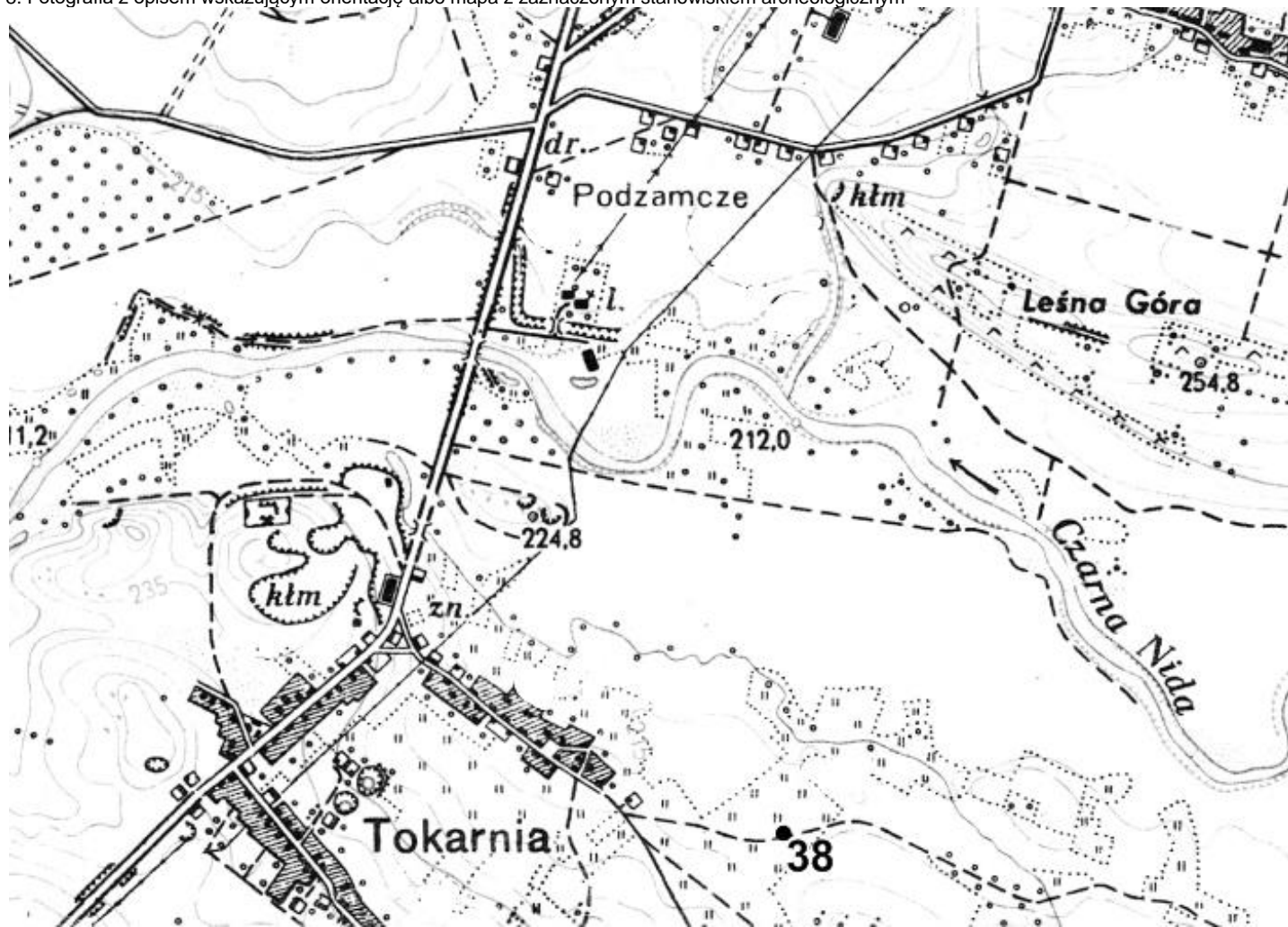
1. Nazwa

STANOWISKO ARCHEOLOGICZNE

2. Czas powstania

Ślad osadniczy, stanowisko produkcyjne

8. Fotografia z opisem wskazującym orientację albo mapa z zaznaczonym stanowiskiem archeologicznym



4. Adres

AZP 87-61

Nr stanowiska na obszarze: 38

Nr stanowiska w miejscowości: 8

5. Przynależność administracyjna

Województwo świętokrzyskie

Powiat kielecki

Gmina Chęciny

6. Formy ochrony

7. Opracowanie karty (autor, data i podpis)

Joanna Łysak
17.04.2019

Źródło: Archiwum Zakładowe Wojewódzki Urząd Ochrony Zabytków w Kielcach (ze zbioru ewidencji AZP)

GEZ
A/123

KARTA ADRESOWA STANOWISKA ARCHEOLOGICZNEGO

3. Miejscowość

MOSTY

1. Nazwa

STANOWISKO ARCHEOLOGICZNE

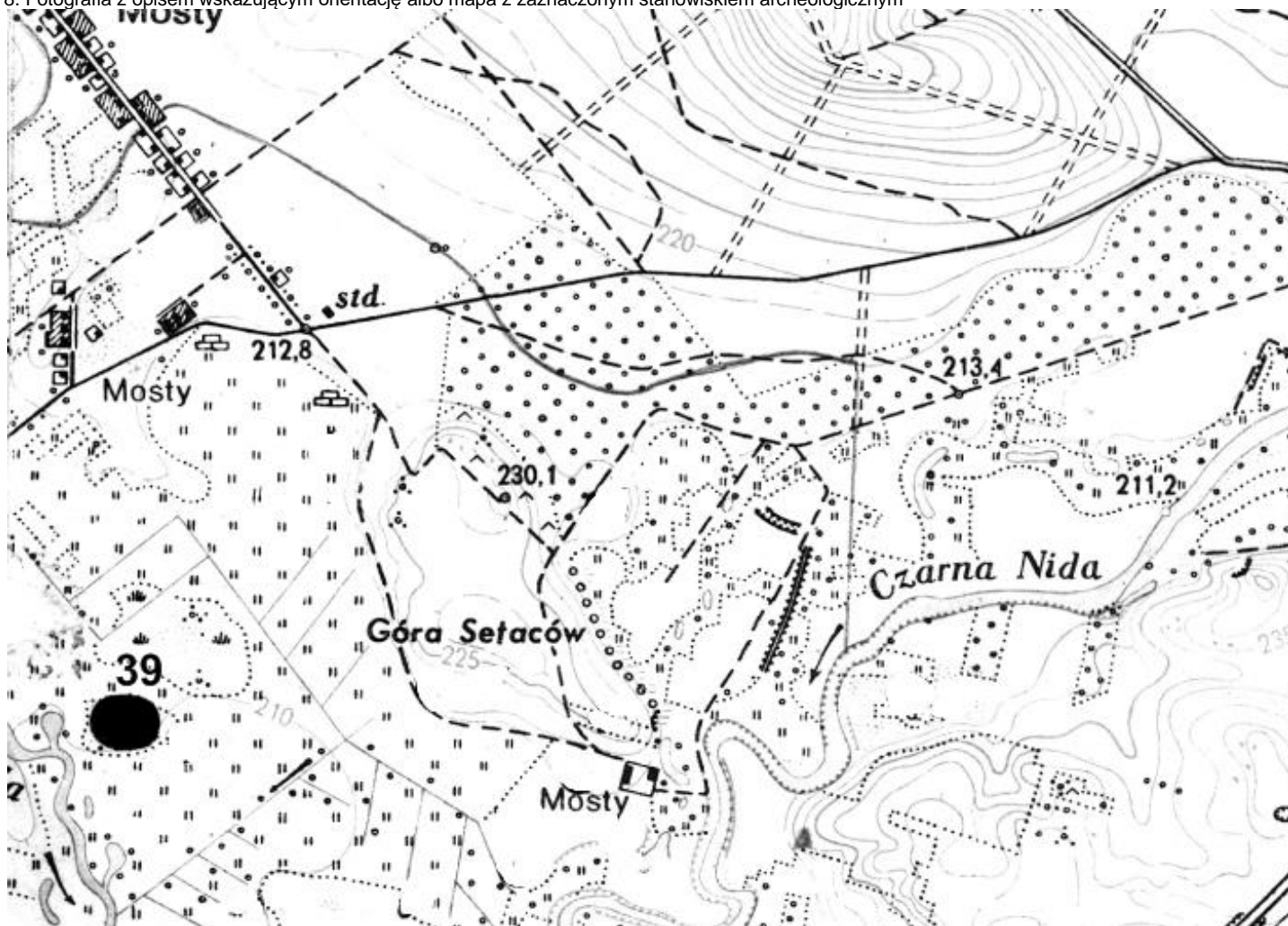
2. Czas powstania

Kultura ceramiki dołkowo – grzebykowej – osada

Kultura trzciniicka – osada

Wczesne średniowiecze - osada

8. Fotografia z opisem wskazującym orientację albo mapa z zaznaczonym stanowiskiem archeologicznym



4. Adres

AZP 87-61

Nr stanowiska na obszarze: 39

Nr stanowiska w miejscowości: 6

5. Przynależność administracyjna

Województwo świętokrzyskie

Powiat kielecki

Gmina Chęciny

6. Formy ochrony

7. Opracowanie karty (autor, data i podpis)

Joanna Łysak
17.04.2019

Źródło: Archiwum Zakładowe Wojewódzki Urząd Ochrony Zabytków w Kielcach (ze zbioru ewidencji AZP)

GEZ
A/124

KARTA ADRESOWA STANOWISKA ARCHEOLOGICZNEGO

3. Miejscowość

MOSTY

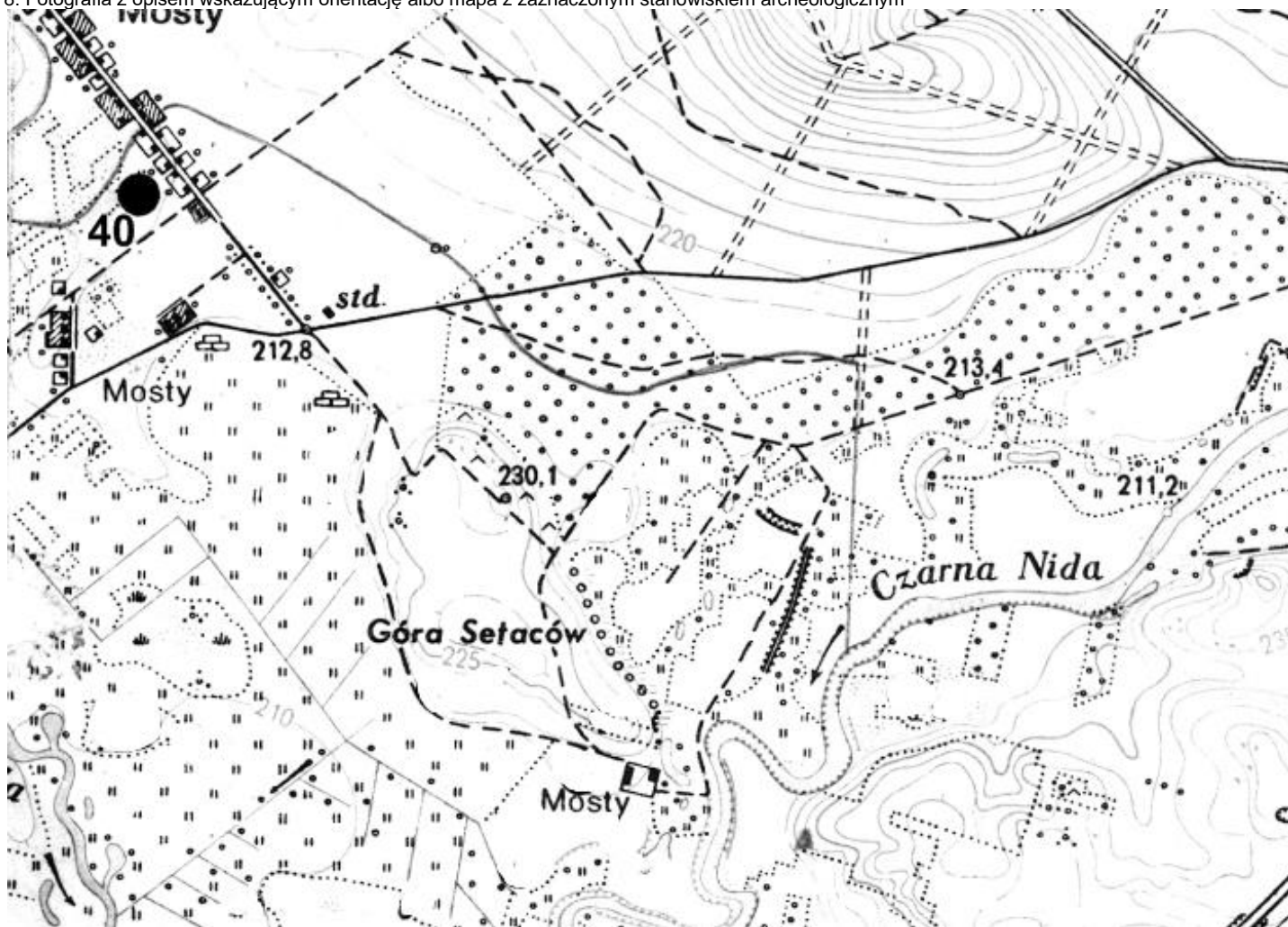
1. Nazwa

STANOWISKO ARCHEOLOGICZNE

2. Czas powstania

Okres nowożytny - osada

8. Fotografia z opisem wskazującym orientację albo mapa z zaznaczonym stanowiskiem archeologicznym



4. Adres

AZP 87-61

Nr stanowiska na obszarze: 40

Nr stanowiska w miejscowości: 8

5. Przynależność administracyjna

Województwo świętokrzyskie

Powiat kielecki

Gmina Chęciny

6. Formy ochrony

7. Opracowanie karty (autor, data i podpis)

Joanna Łysak
17.04.2019

Źródło: Archiwum Zakładowe Wojewódzki Urząd Ochrony Zabytków w Kielcach (ze zbioru ewidencji AZP)

GEZ
A/125

KARTA ADRESOWA STANOWISKA ARCHEOLOGICZNEGO

3. Miejscowość

MOSTY

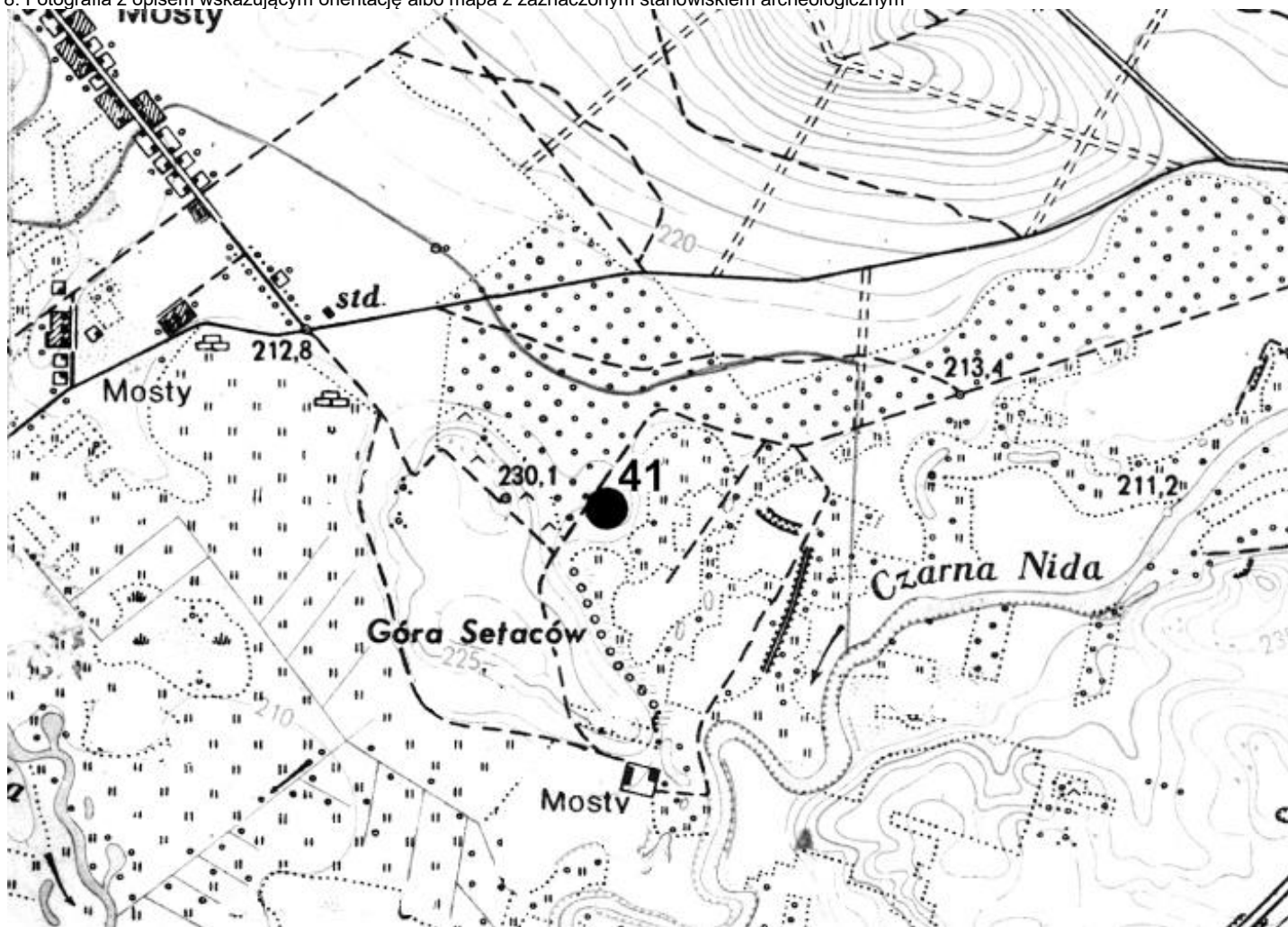
1. Nazwa

STANOWISKO ARCHEOLOGICZNE

2. Czas powstania

V okres epoki brązu, kultura łużycka - osada

8. Fotografia z opisem wskazującym orientację albo mapa z zaznaczonym stanowiskiem archeologicznym



4. Adres

AZP 87-61

Nr stanowiska na obszarze: 41

Nr stanowiska w miejscowości: 9

5. Przynależność administracyjna

Województwo świętokrzyskie

Powiat kielecki

Gmina Chęciny

6. Formy ochrony

7. Opracowanie karty (autor, data i podpis)

Joanna Łysak
17.04.2019

Źródło: Archiwum Zakładowe Wojewódzki Urząd Ochrony Zabytków w Kielcach (ze zbioru ewidencji AZP)

GEZ
A/126

KARTA ADRESOWA STANOWISKA ARCHEOLOGICZNEGO

3. Miejscowość

MOSTY

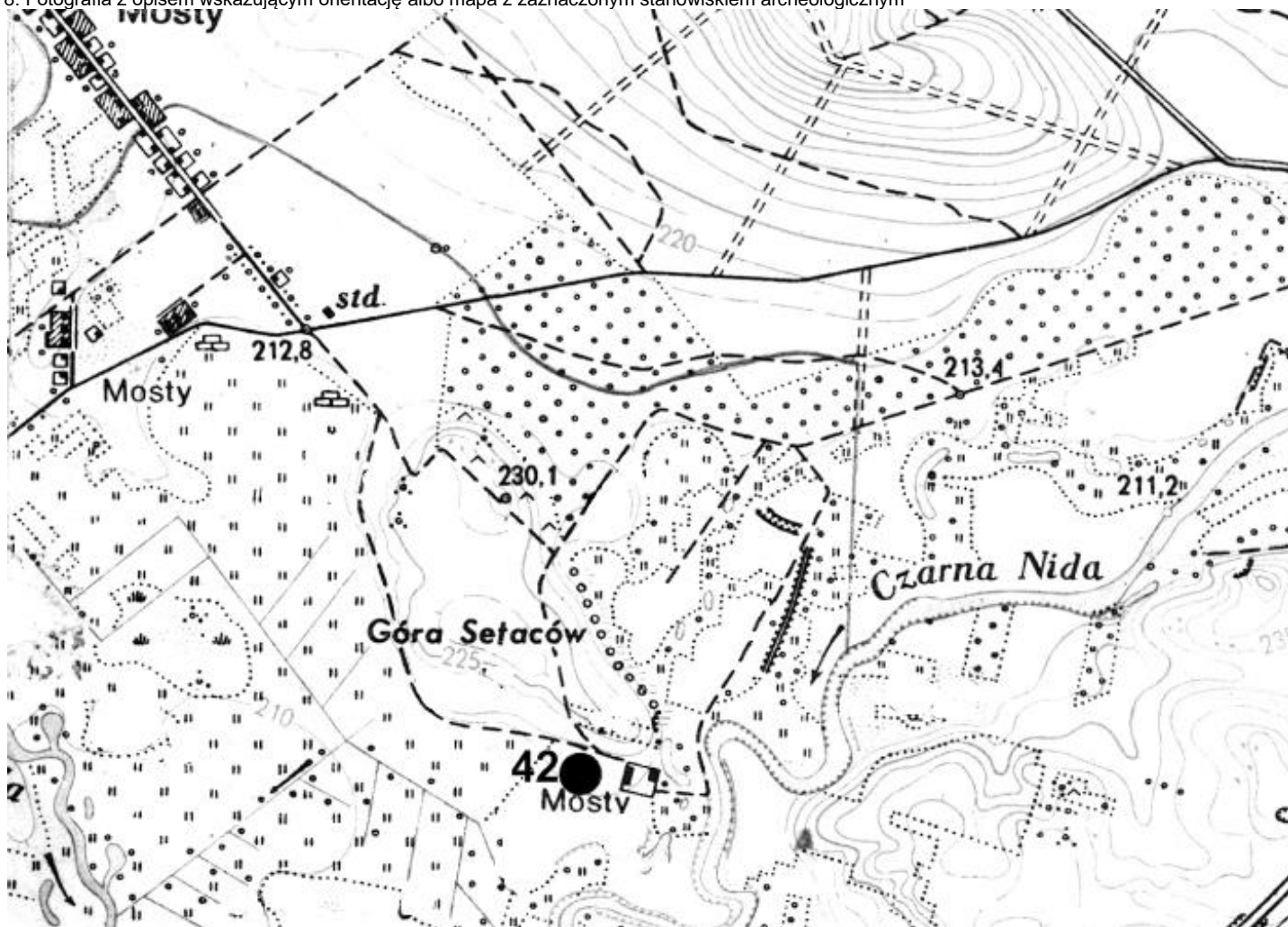
1. Nazwa

STANOWISKO ARCHEOLOGICZNE

2. Czas powstania

Kultura łużycka - osada

8. Fotografia z opisem wskazującym orientację albo mapa z zaznaczonym stanowiskiem archeologicznym



4. Adres

AZP 87-61

Nr stanowiska na obszarze: 42

Nr stanowiska w miejscowości: 10

5. Przynależność administracyjna

Województwo świętokrzyskie

Powiat kielecki

Gmina Chęciny

6. Formy ochrony

7. Opracowanie karty (autor, data i podpis)

Joanna Łysak
17.04.2019

Źródło: Archiwum Zakładowe Wojewódzki Urząd Ochrony Zabytków w Kielcach (ze zbioru ewidencji AZP)

GEZ
A/127

KARTA ADRESOWA STANOWISKA ARCHEOLOGICZNEGO

3. Miejscowość

MOSTY

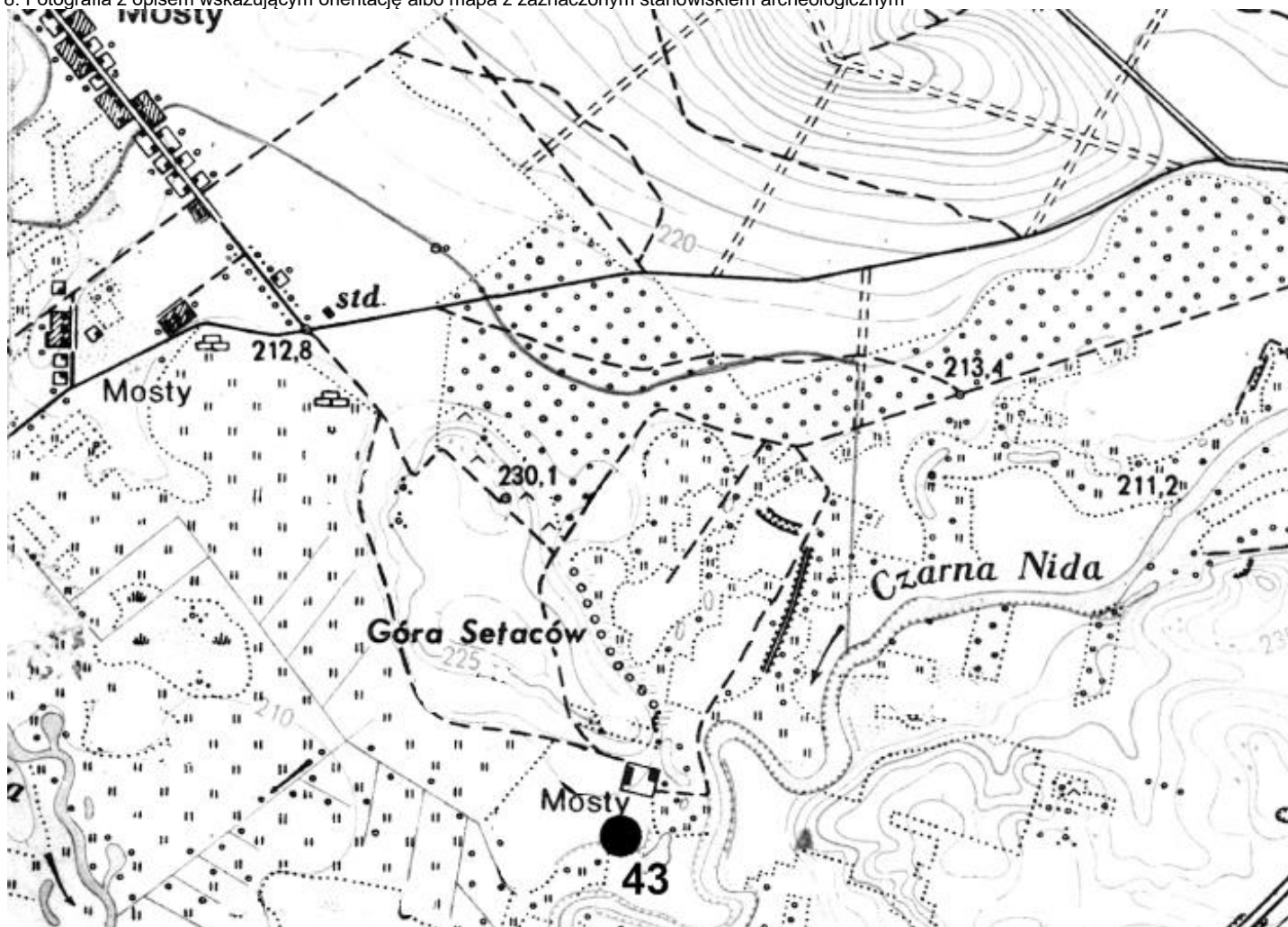
1. Nazwa

STANOWISKO ARCHEOLOGICZNE

2. Czas powstania

Kultura trzciniECKA – osada
Kultura łuzYCKA - osada

8. Fotografia z opisem wskazującym orientację albo mapa z zaznaczonym stanowiskiem archeologicznym



4. Adres

AZP 87-61

Nr stanowiska na obszarze: 43

Nr stanowiska w miejscowości: 11

5. Przynależność administracyjna

Województwo świętokrzyskie

Powiat kielecki

Gmina Chęciny

6. Formy ochrony

7. Opracowanie karty (autor, data i podpis)

Joanna Łysak
17.04.2019

Źródło: Archiwum Zakładowe Wojewódzki Urząd Ochrony Zabytków w Kielcach (ze zbioru ewidencji AZP)

GEZ
A/128

KARTA ADRESOWA STANOWISKA ARCHEOLOGICZNEGO

3. Miejscowość

MOSTY

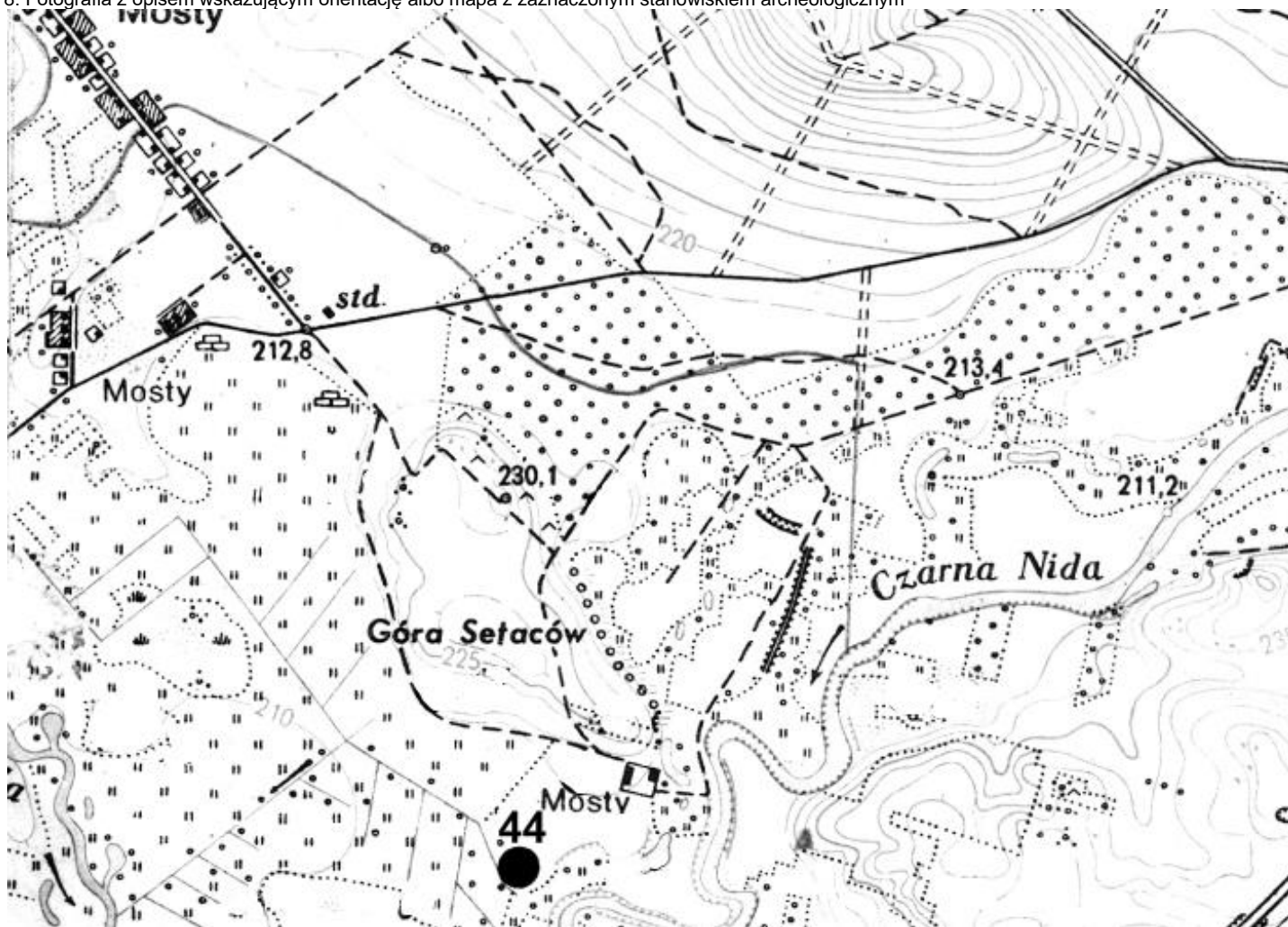
1. Nazwa

STANOWISKO ARCHEOLOGICZNE

2. Czas powstania

Stanowisko produkcyjne

8. Fotografia z opisem wskazującym orientację albo mapa z zaznaczonym stanowiskiem archeologicznym



4. Adres

AZP 87-61

Nr stanowiska na obszarze: 44

Nr stanowiska w miejscowości: 12

5. Przynależność administracyjna

Województwo świętokrzyskie

Powiat kielecki

Gmina Chęciny

6. Formy ochrony

7. Opracowanie karty (autor, data i podpis)

Joanna Łysak
17.04.2019

Źródło: Archiwum Zakładowe Wojewódzki Urząd Ochrony Zabytków w Kielcach (ze zbioru ewidencji AZP)

GEZ
A/129

KARTA ADRESOWA STANOWISKA ARCHEOLOGICZNEGO

3. Miejscowość

MOSTY

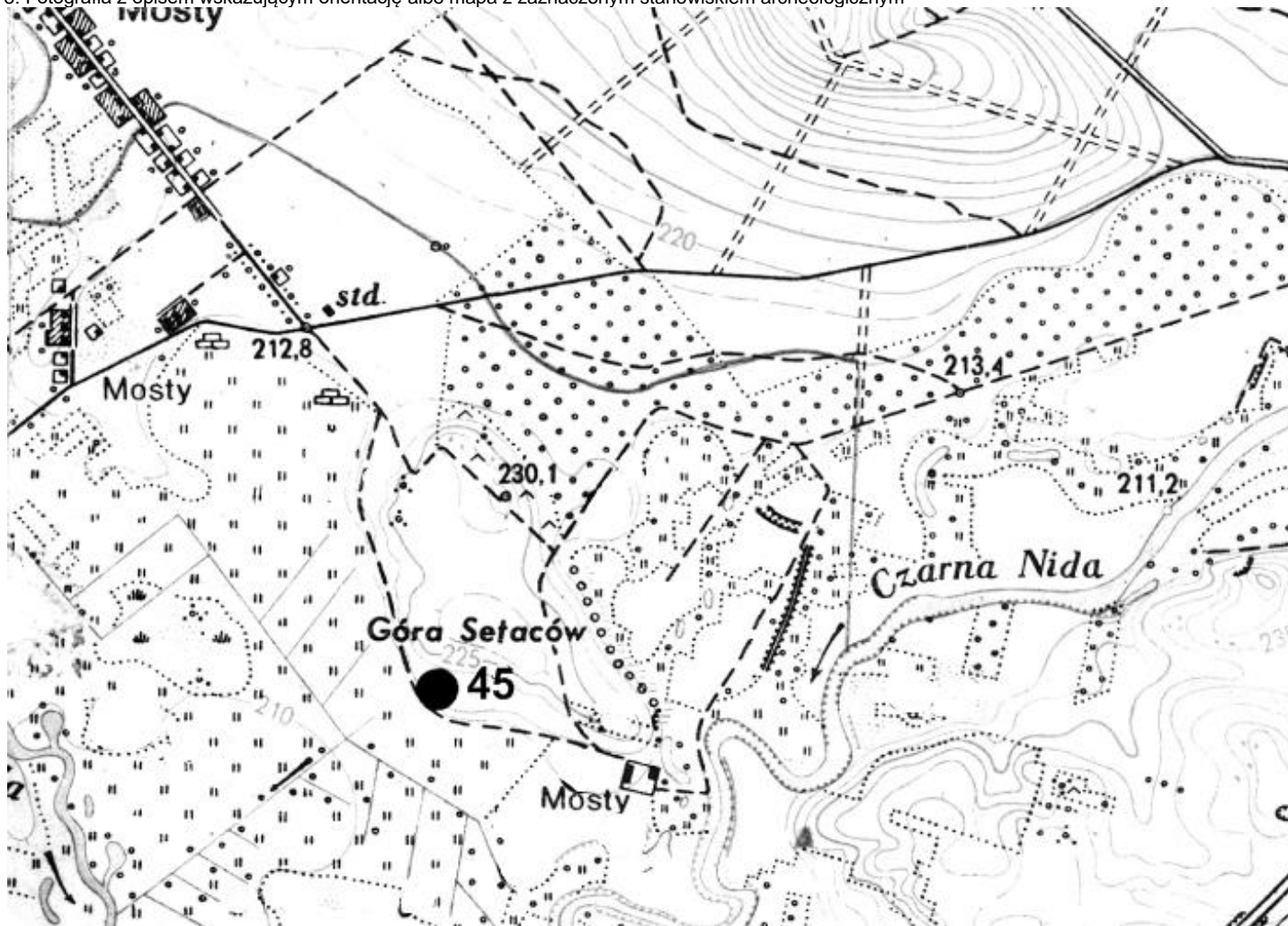
1. Nazwa

STANOWISKO ARCHEOLOGICZNE

2. Czas powstania

Neolit – osada
Kultura trzciniecka - osada

8. Fotografia z opisem wskazującym orientację albo mapa z zaznaczonym stanowiskiem archeologicznym



4. Adres

AZP 87-61

Nr stanowiska na obszarze: 45

Nr stanowiska w miejscowości: 13

5. Przynależność administracyjna

Województwo świętokrzyskie

Powiat kielecki

Gmina Chęciny

6. Formy ochrony

7. Opracowanie karty (autor, data i podpis)

Joanna Łysak
17.04.2019

Źródło: Archiwum Zakładowe Wojewódzki Urząd Ochrony Zabytków w Kielcach (ze zbioru ewidencji AZP)

GEZ
A/130

KARTA ADRESOWA STANOWISKA ARCHEOLOGICZNEGO

3. Miejscowość

MOSTY

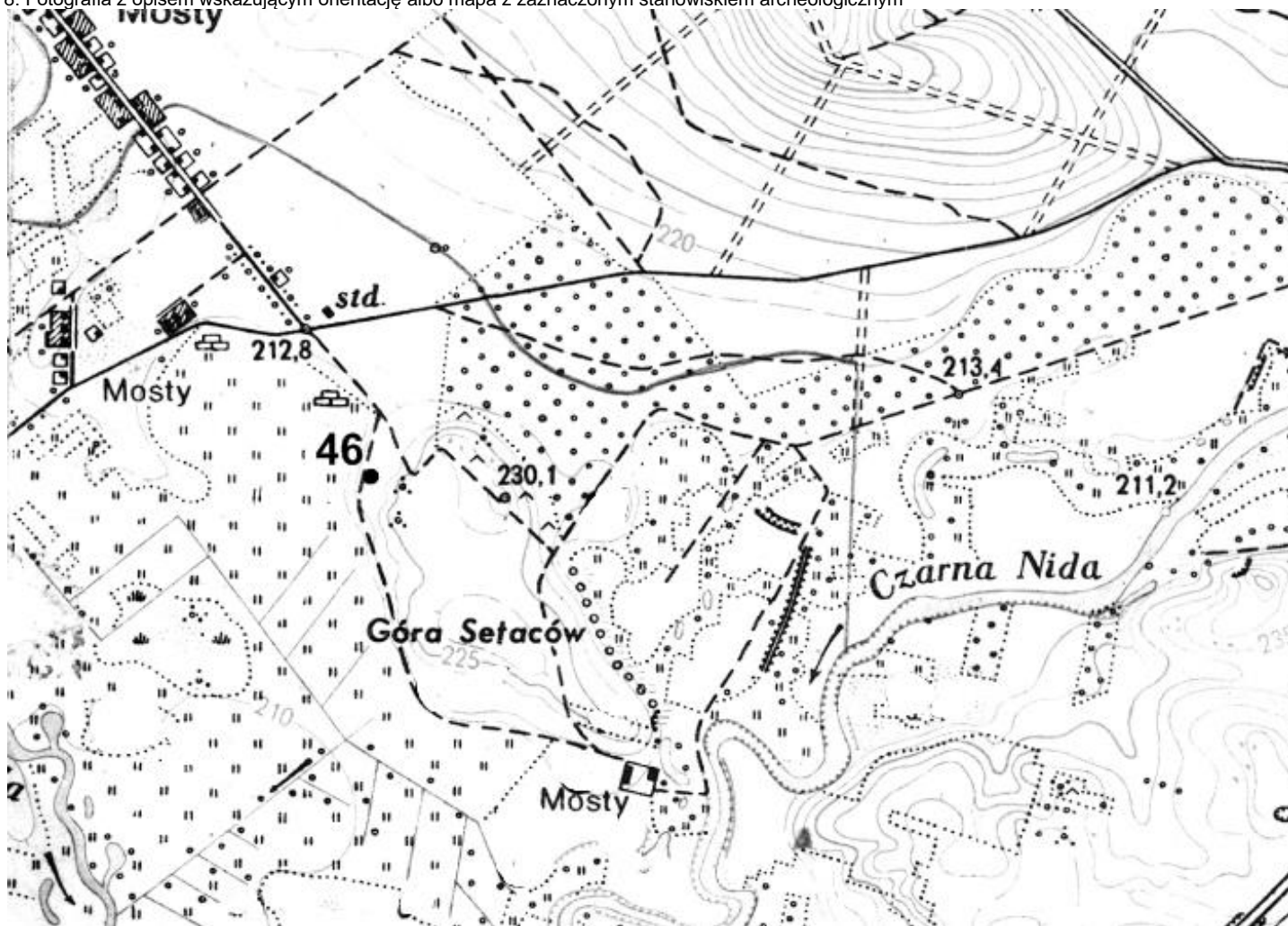
1. Nazwa

STANOWISKO ARCHEOLOGICZNE

2. Czas powstania

Kultura łużycka – ślad osadniczy

8. Fotografia z opisem wskazującym orientację albo mapa z zaznaczonym stanowiskiem archeologicznym



4. Adres

AZP 87-61

Nr stanowiska na obszarze: 46

Nr stanowiska w miejscowości: 14

5. Przynależność administracyjna

Województwo świętokrzyskie

Powiat kielecki

Gmina Chęciny

6. Formy ochrony

7. Opracowanie karty (autor, data i podpis)

Joanna Łysak
17.04.2019

Źródło: Archiwum Zakładowe Wojewódzki Urząd Ochrony Zabytków w Kielcach (ze zbioru ewidencji AZP)

GEZ
A/131

KARTA ADRESOWA STANOWISKA ARCHEOLOGICZNEGO

3. Miejscowość

MOSTY

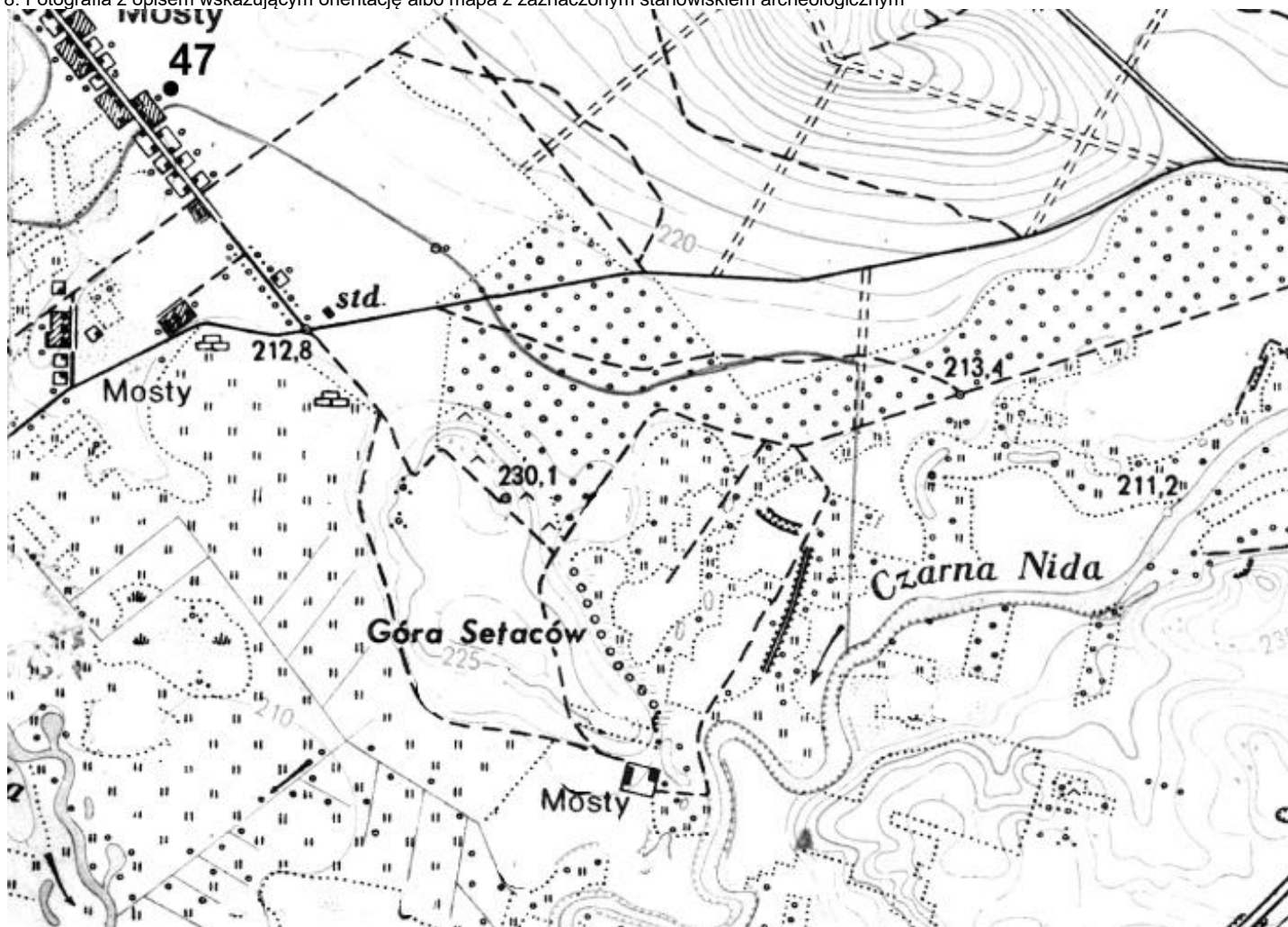
1. Nazwa

STANOWISKO ARCHEOLOGICZNE

2. Czas powstania

Okres prehistoryczny - osada

8. Fotografia z opisem wskazującym orientację albo mapa z zaznaczonym stanowiskiem archeologicznym



4. Adres

AZP 87-61

Nr stanowiska na obszarze; 47

Nr stanowiska w miejscowości: 15

5. Przynależność administracyjna

Województwo świętokrzyskie

Powiat kielecki

Gmina Chęciny

6. Formy ochrony

7. Opracowanie karty (autor, data i podpis)

Joanna Łysak
17.04.2019

Źródło: Archiwum Zakładowe Wojewódzki Urząd Ochrony Zabytków w Kielcach (ze zbioru ewidencji AZP)

**GEZ
A/132**

KARTA ADRESOWA ZABYTKU NIERUCHOMEGO

3. Miejscowość

TOKARNIA

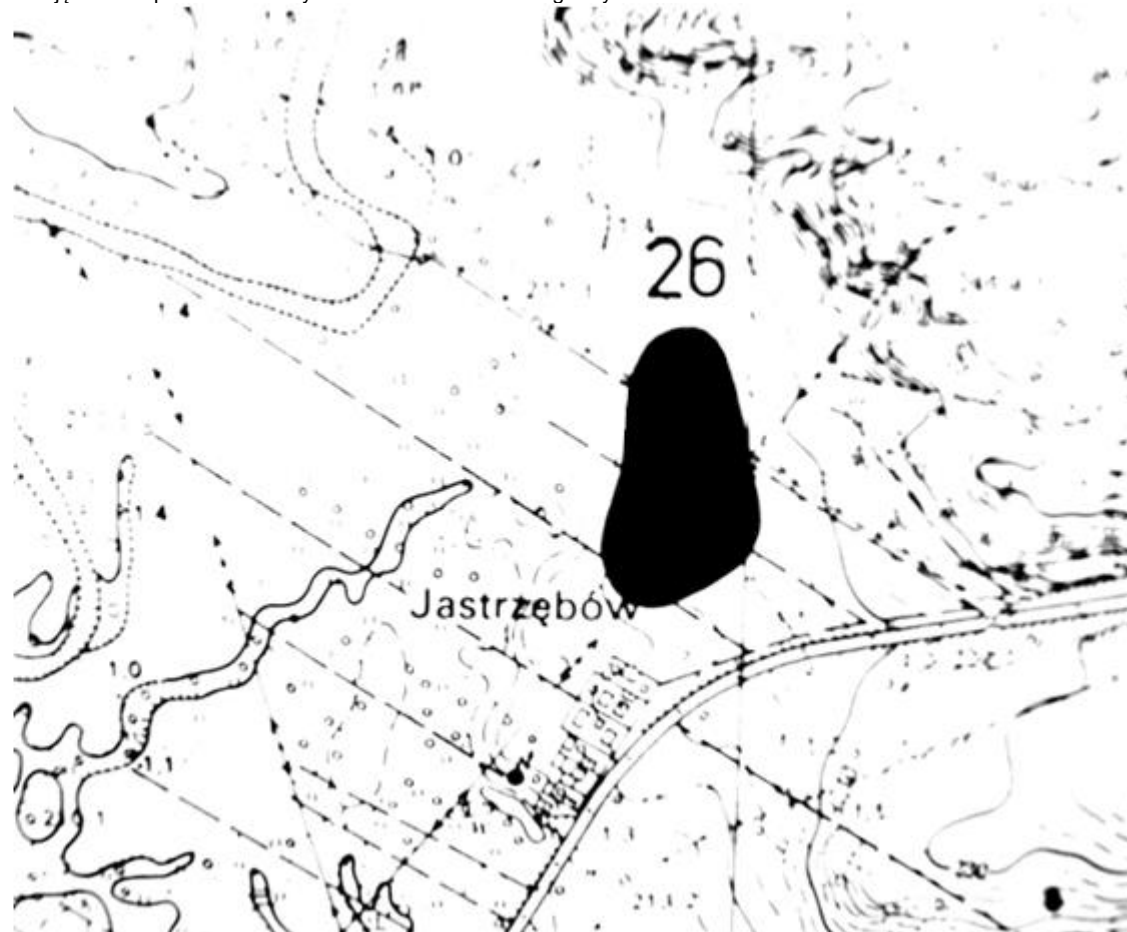
1. Nazwa

STANOWISKO ARCHEOLOGICZNE

2. Czas powstania

IV-V wiek, kultura przeworska - osada

8. Fotografia z opisem wskazującym orientację albo mapa z zaznaczonym stanowiskiem archeologicznym



4. Adres

AZP 88-61

Nr stanowiska na obszarze: 26

Nr stanowiska w miejscowości: 2

5. Przynależność administracyjna

Województwo świętokrzyskie

Powiat kielecki

Gmina Chęciny

6. Formy ochrony

7. Opracowanie karty (autor, data i podpis)

Joanna Łysak
17.04.2019

Źródło: Archiwum Zakładowe Wojewódzki Urząd Ochrony Zabytków w Kielcach (ze zbioru ewidencji AZP)

GEZ
A/133

KARTA ADRESOWA ZABYTKU NIERUCHOMEGO

3. Miejscowość

TOKARNIA

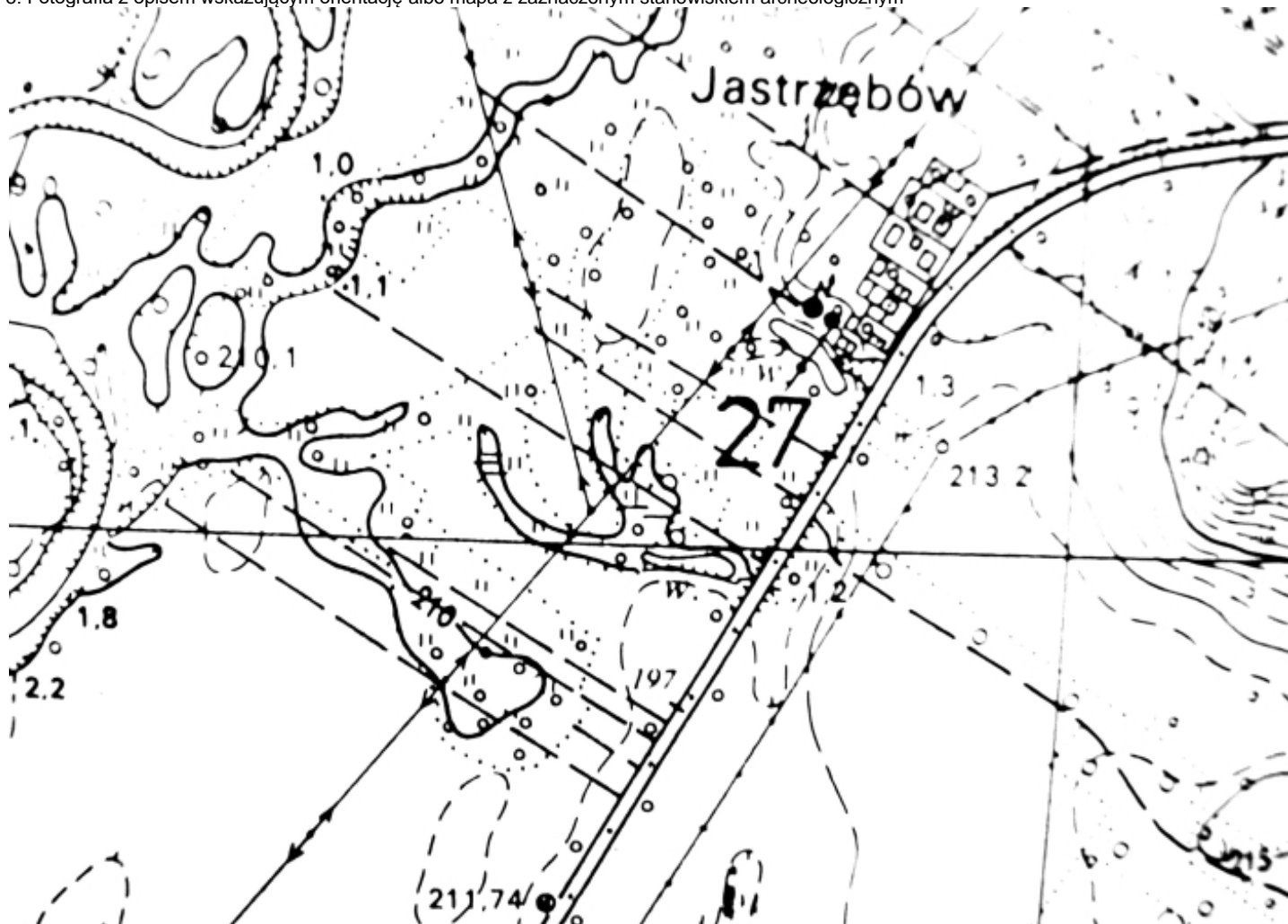
1. Nazwa

STANOWISKO ARCHEOLOGICZNE

2. Czas powstania

Okres wpływów rzymskich, kultura przeworska – ślad osadniczy

8. Fotografia z opisem wskazującym orientację albo mapa z zaznaczonym stanowiskiem archeologicznym



4. Adres

AZP 88-61

Nr stanowiska na obszarze: 27

Nr stanowiska w miejscowości: 8

5. Przynależność administracyjna

Województwo świętokrzyskie

Powiat kielecki

Gmina Chęciny

6. Formy ochrony

7. Opracowanie karty (autor, data i podpis)

Joanna Łysak
17.04.2019

Źródło: Archiwum Zakładowe Wojewódzki Urząd Ochrony Zabytków w Kielcach (ze zbioru ewidencji AZP)

GEZ
A/134

KARTA ADRESOWA ZABYTKU NIERUCHOMEGO

3. Miejscowość

TOKARNIA

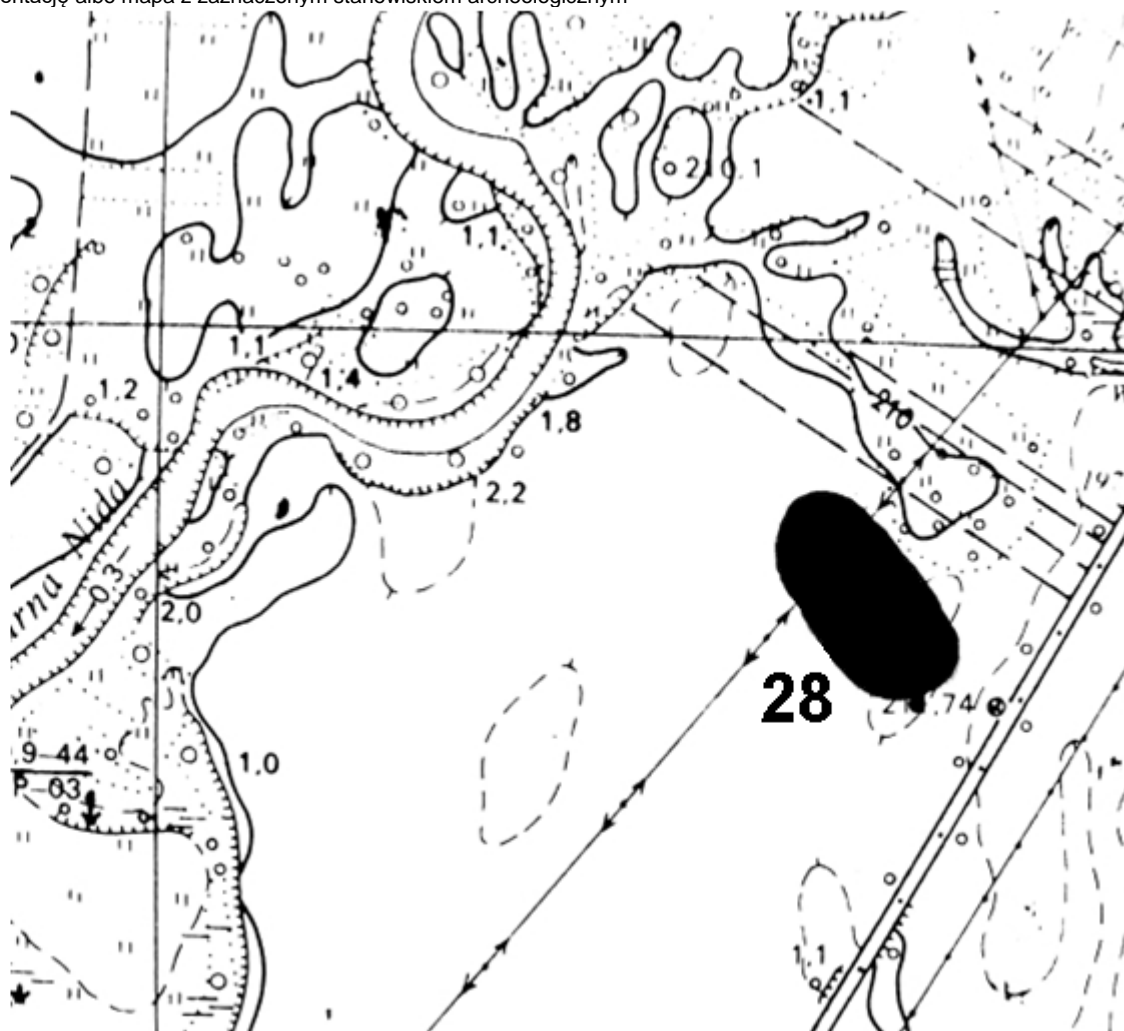
1. Nazwa

STANOWISKO ARCHEOLOGICZNE

2. Czas powstania

Prahistoria – ślad osadniczy

8. Fotografia z opisem wskazującym orientację albo mapa z zaznaczonym stanowiskiem archeologicznym



4. Adres

AZP 88-61

Nr stanowiska na obszarze: 28

Nr stanowiska w miejscowości: 9

5. Przynależność administracyjna

Województwo świętokrzyskie

Powiat kielecki

Gmina Chęciny

6. Formy ochrony

7. Opracowanie karty (autor, data i podpis)

Joanna Łysak
17.04.2019

Źródło: Archiwum Zakładowe Wojewódzki Urząd Ochrony Zabytków w Kielcach (ze zbioru ewidencji AZP)

GEZ
A/135

KARTA ADRESOWA ZABYTKU NIERUCHOMEGO

3. Miejscowość

TOKARNIA

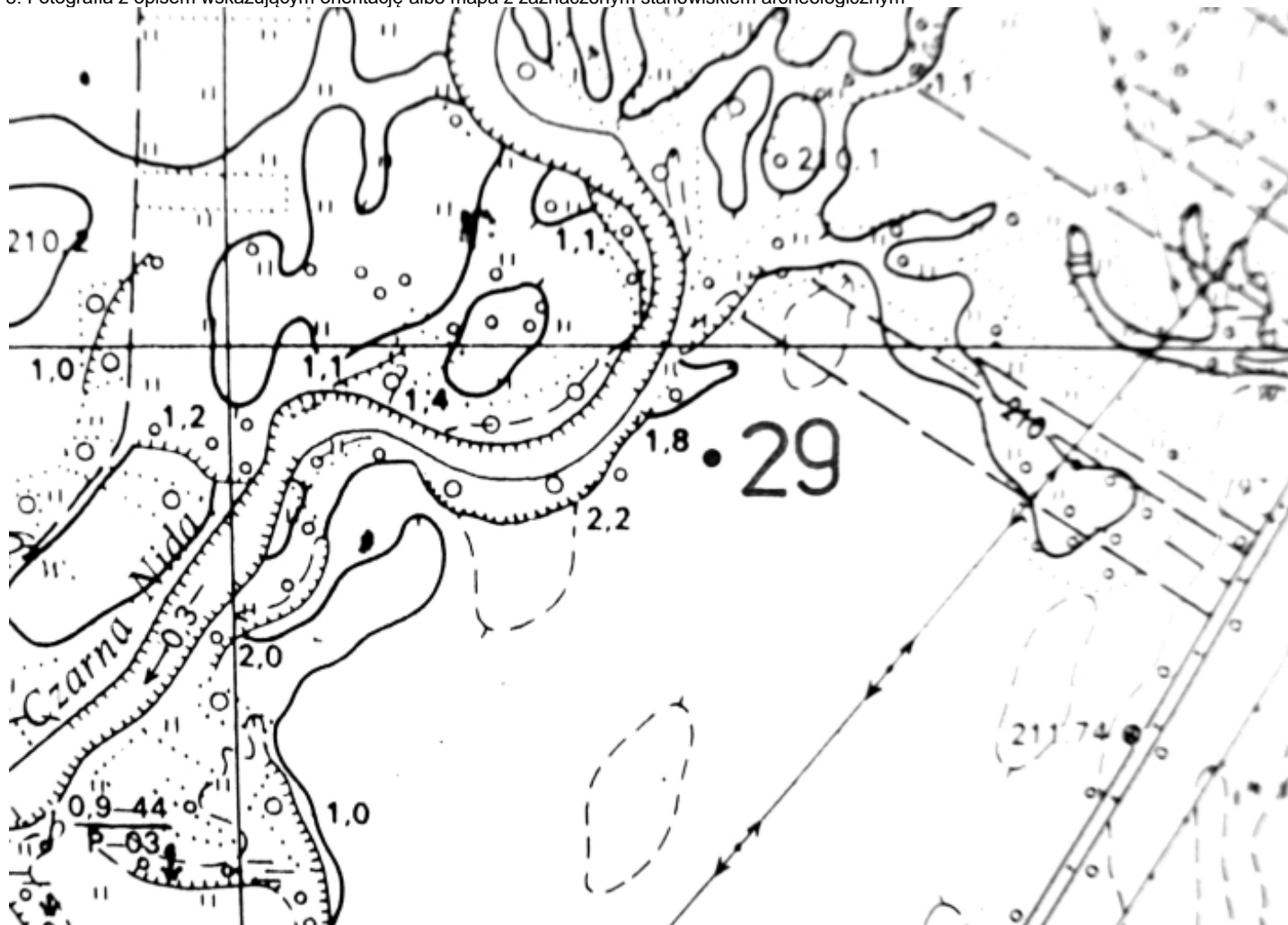
1. Nazwa

STANOWISKO ARCHEOLOGICZNE

2. Czas powstania

Prehistoria, kultura łużycka – ślad osadniczy

8. Fotografia z opisem wskazującym orientację albo mapa z zaznaczonym stanowiskiem archeologicznym



Źródło: Archiwum Zakładowe Wojewódzki Urząd Ochrony Zabytków w Kielcach (ze zbioru ewidencji AZP)

4. Adres

AZP 88-61

Nr stanowiska na obszarze: 29

Nr stanowiska w miejscowości: 10

5. Przynależność administracyjna

Województwo świętokrzyskie

Powiat kielecki

Gmina Chęciny

6. Formy ochrony

7. Opracowanie karty (autor, data i podpis)

Joanna Łysak
17.04.2019

GEZ
A/136

KARTA ADRESOWA ZABYTKU NIERUCHOMEGO

3. Miejscowość

TOKARNIA

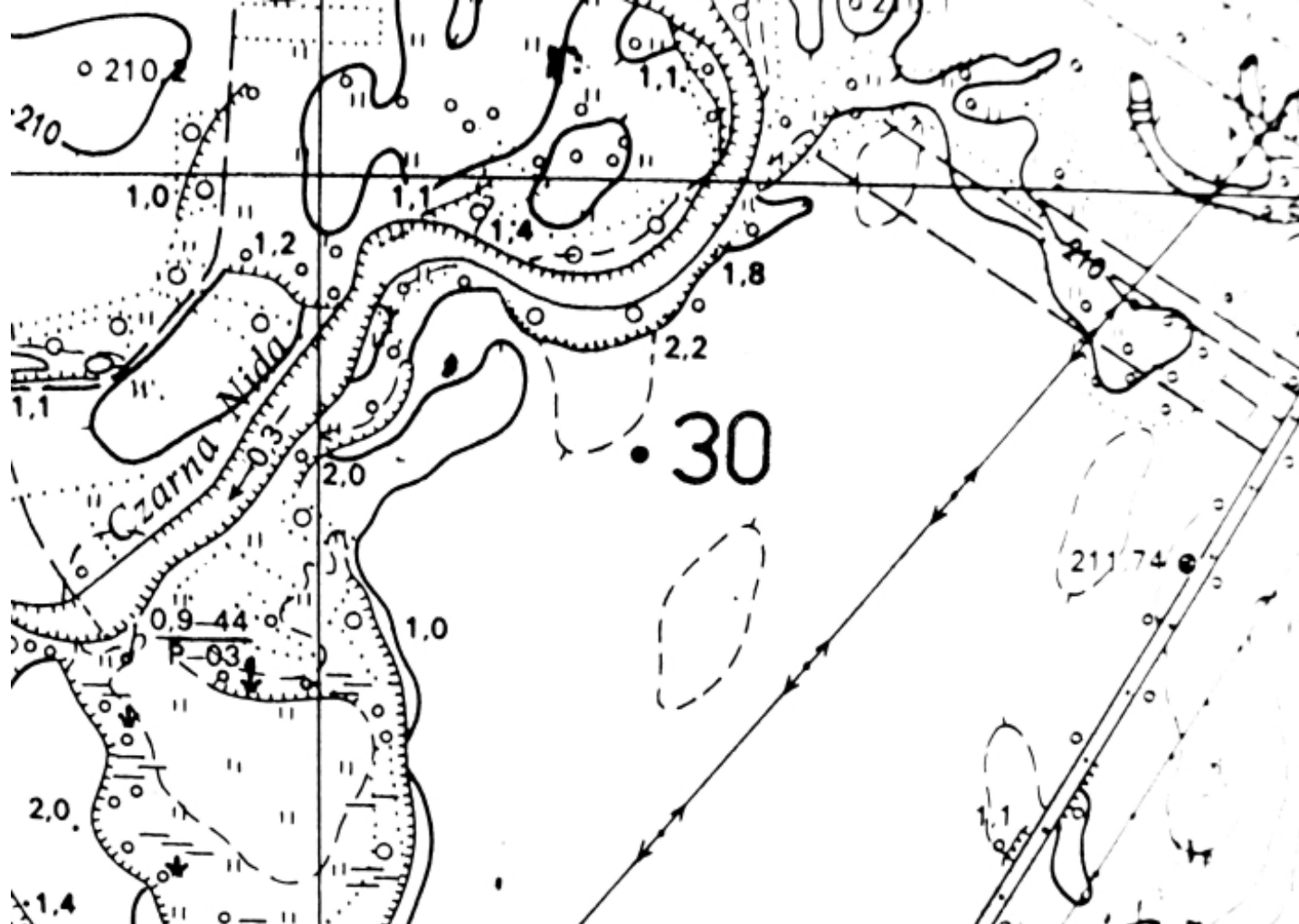
1. Nazwa

STANOWISKO ARCHEOLOGICZNE

2. Czas powstania

Kultura łużycka – ślad osadniczy

8. Fotografia z opisem wskazującym orientację albo mapa z zaznaczonym stanowiskiem archeologicznym



4. Adres

AZP 88-61

Nr stanowiska na obszarze: 30

Nr stanowiska w miejscowości: 11

5. Przynależność administracyjna

Województwo świętokrzyskie

Powiat kielecki

Gmina Chęciny

6. Formy ochrony

7. Opracowanie karty (autor, data i podpis)

Joanna Łysak
17.04.2019

Źródło: Archiwum Zakładowe Wojewódzki Urząd Ochrony Zabytków w Kielcach (ze zbioru ewidencji AZP)

GEZ
A/137

KARTA ADRESOWA ZABYTKU NIERUCHOMEGO

3. Miejscowość

TOKARNIA

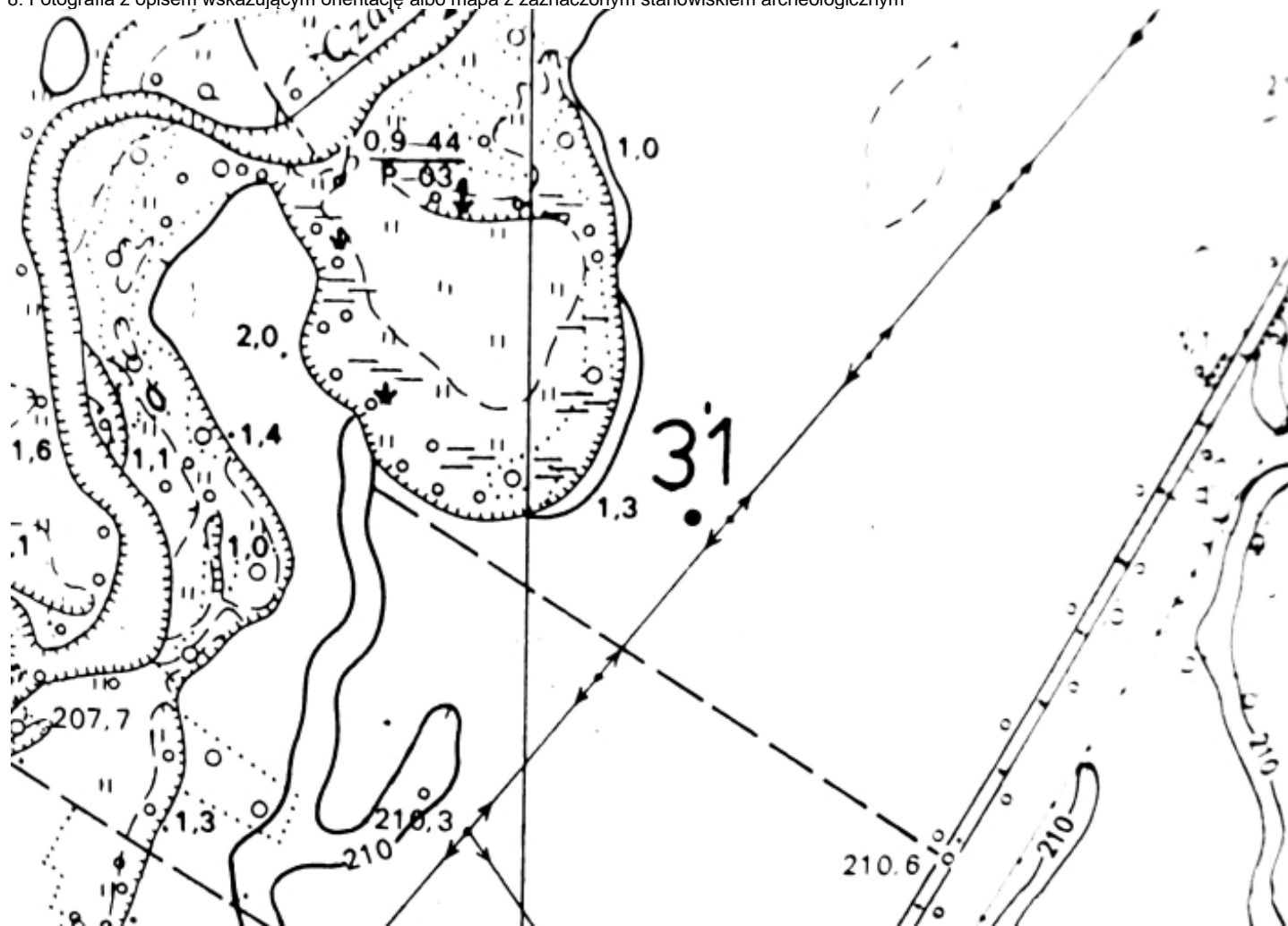
1. Nazwa

STANOWISKO ARCHEOLOGICZNE

2. Czas powstania

Prehistoria – ślad osadniczy

8. Fotografia z opisem wskazującym orientację albo mapa z zaznaczonym stanowiskiem archeologicznym



Źródło: Archiwum Zakładowe Wojewódzki Urząd Ochrony Zabytków w Kielcach (ze zbioru ewidencji AZP)

4. Adres

AZP 88-61

Nr stanowiska na obszarze: 31

Nr stanowiska w miejscowości: 12

5. Przynależność administracyjna

Województwo świętokrzyskie

Powiat kielecki

Gmina Chęciny

6. Formy ochrony

7. Opracowanie karty (autor, data i podpis)

Joanna Łysak
17.04.2019

GEZ
A/138

KARTA ADRESOWA ZABYTKU NIERUCHOMEGO

3. Miejscowość

TOKARNIA

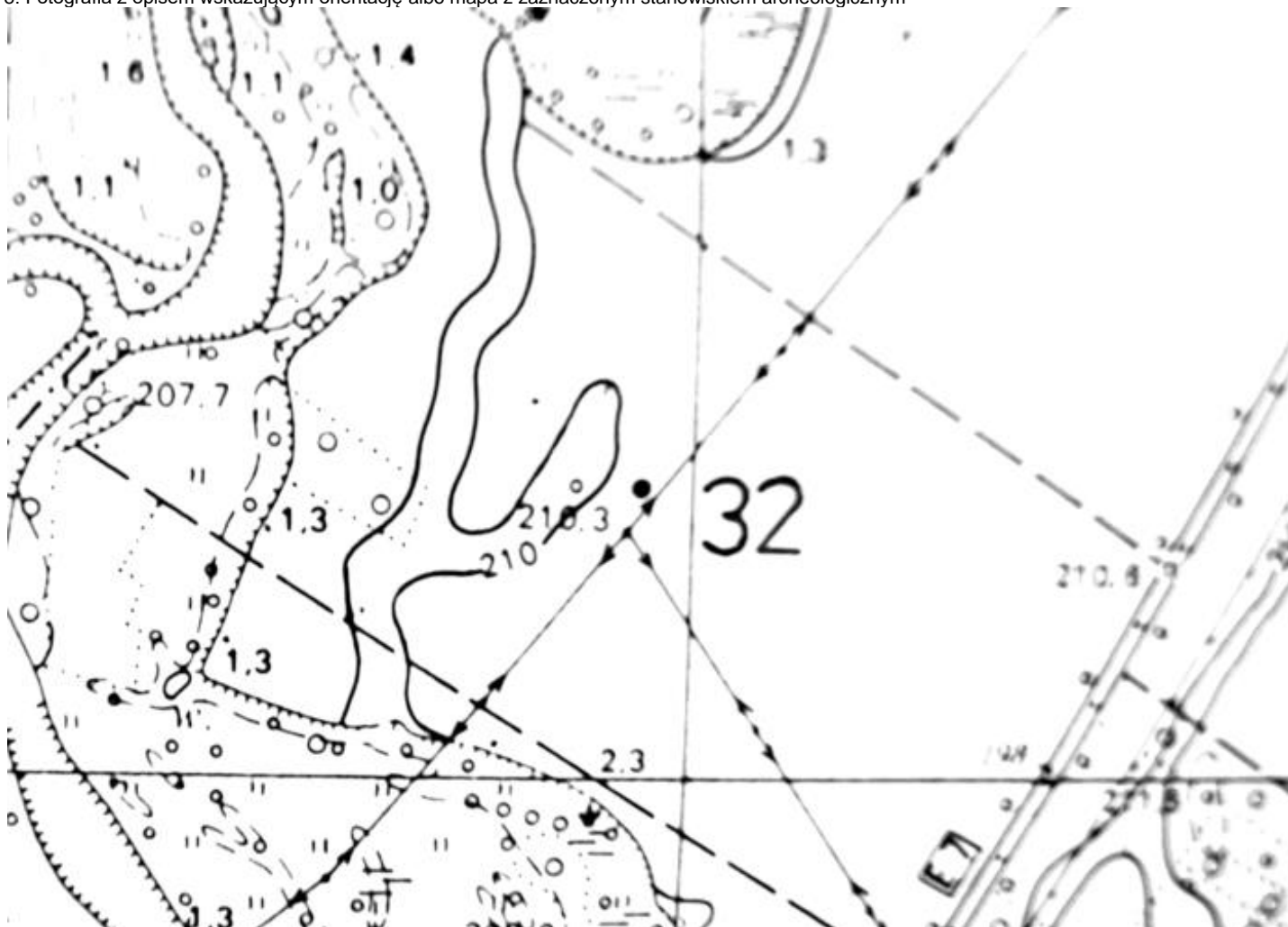
1. Nazwa

STANOWISKO ARCHEOLOGICZNE

2. Czas powstania

Prehistoria, kultura łużycka – ślad osadniczy

8. Fotografia z opisem wskazującym orientację albo mapa z zaznaczonym stanowiskiem archeologicznym



4. Adres

AZP 88-61

Nr stanowiska na obszarze: 32

Nr stanowiska w miejscowości: 13

5. Przynależność administracyjna

Województwo świętokrzyskie

Powiat kielecki

Gmina Chęciny

6. Formy ochrony

7. Opracowanie karty (autor, data i podpis)

Joanna Łysak
17.04.2019

Źródło: Archiwum Zakładowe Wojewódzki Urząd Ochrony Zabytków w Kielcach (ze zbioru ewidencji AZP)

GEZ
A/139

KARTA ADRESOWA ZABYTKU NIERUCHOMEGO

3. Miejscowość

TOKARNIA

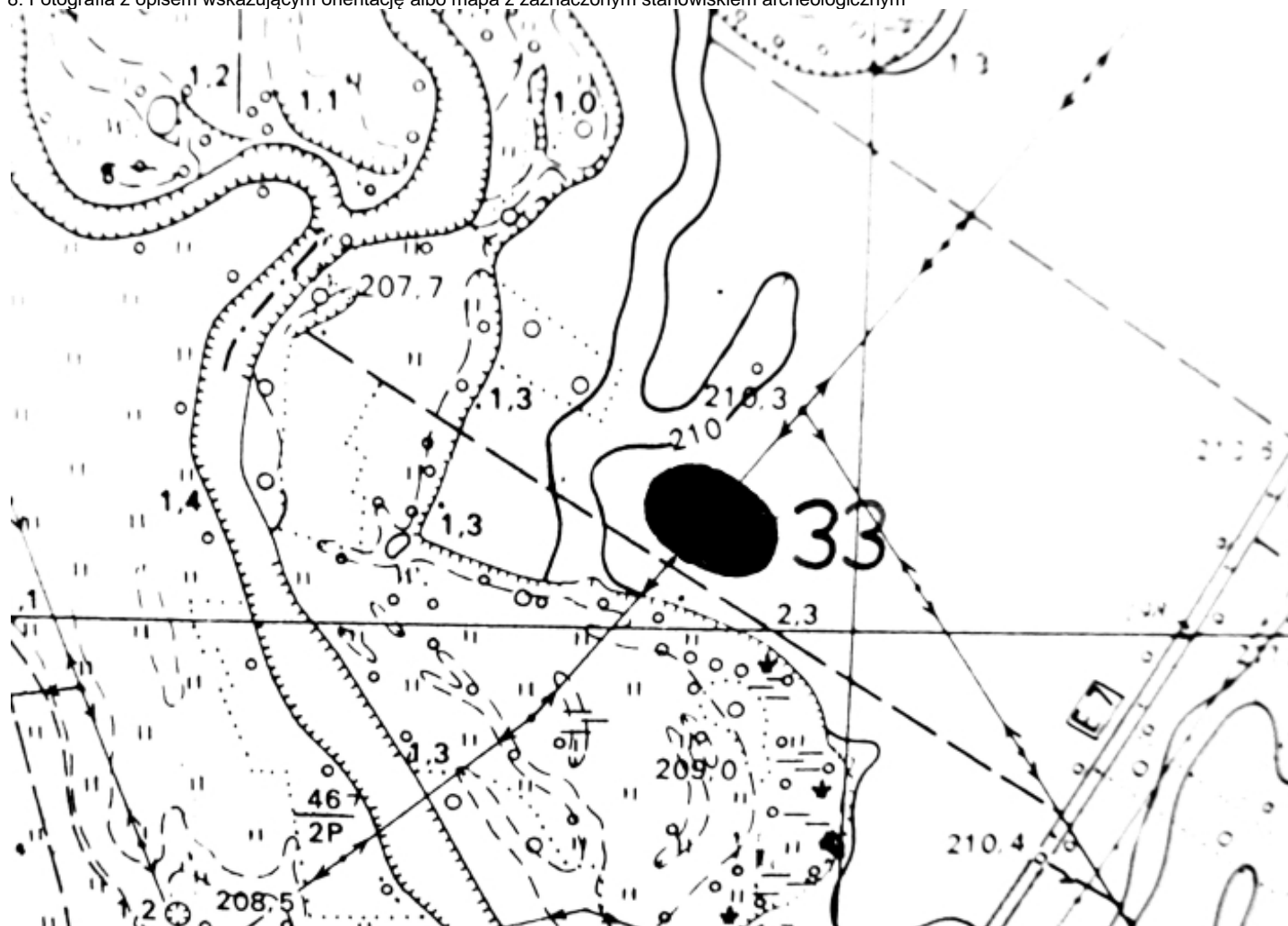
1. Nazwa

STANOWISKO ARCHEOLOGICZNE

2. Czas powstania

Kultura łużycka - osada

8. Fotografia z opisem wskazującym orientację albo mapa z zaznaczonym stanowiskiem archeologicznym



4. Adres

AZP 88-61

Nr stanowiska na obszarze: 33

Nr stanowiska w miejscowości: 14

5. Przynależność administracyjna

Województwo świętokrzyskie

Powiat kielecki

Gmina Chęciny

6. Formy ochrony

7. Opracowanie karty (autor, data i podpis)

Joanna Łysak
17.04.2019

Źródło: Archiwum Zakładowe Wojewódzki Urząd Ochrony Zabytków w Kielcach (ze zbioru ewidencji AZP)

GEZ
A/140

KARTA ADRESOWA ZABYTKU NIERUCHOMEGO

3. Miejscowość

TOKARNIA

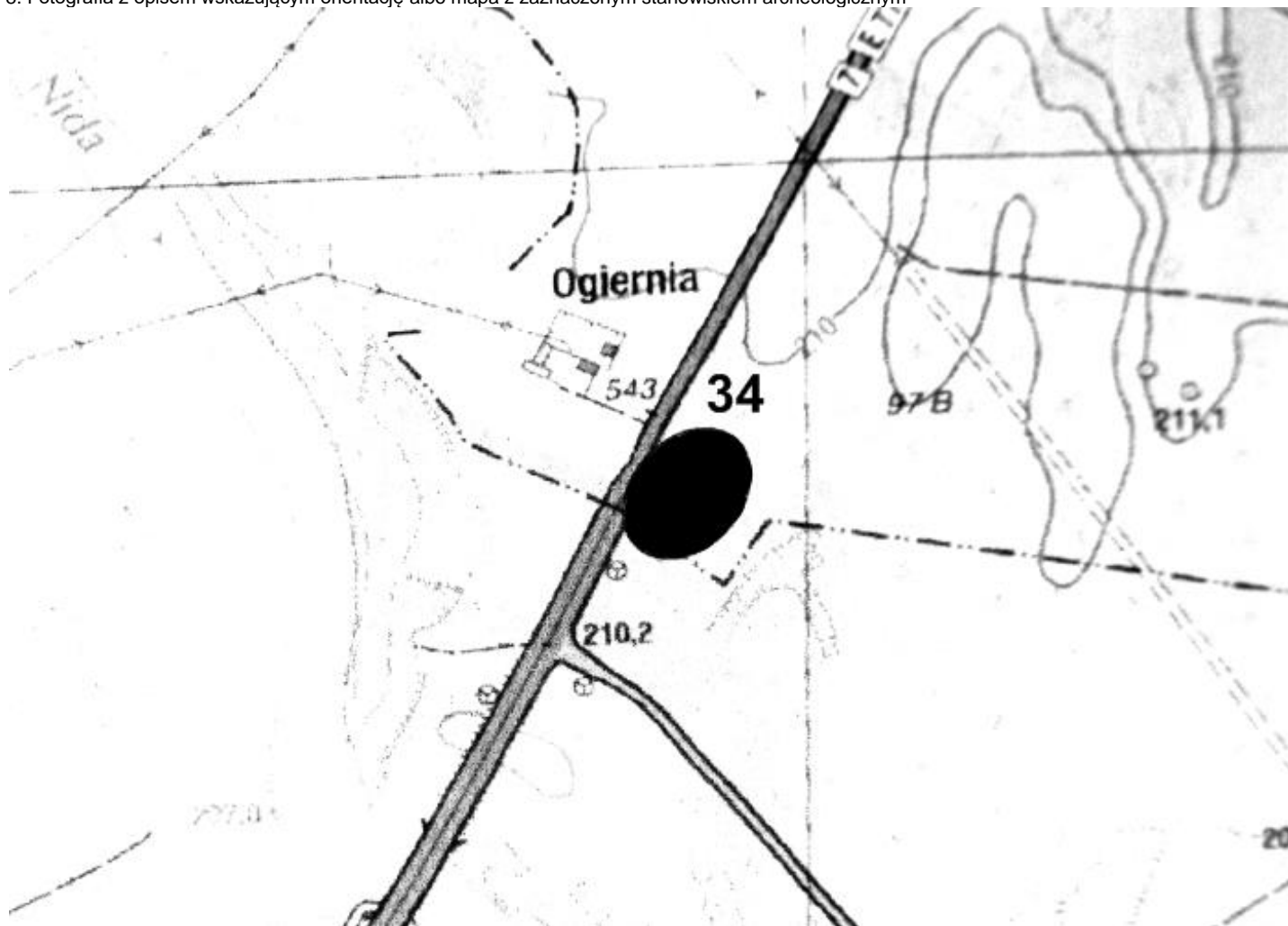
1. Nazwa

STANOWISKO ARCHEOLOGICZNE

2. Czas powstania

Kultura łużycka – ślad osadniczy

8. Fotografia z opisem wskazującym orientację albo mapa z zaznaczonym stanowiskiem archeologicznym



4. Adres

AZP 88-61

Nr stanowiska na obszarze: 34

Nr stanowiska w miejscowości: 15

5. Przynależność administracyjna

Województwo świętokrzyskie

Powiat kielecki

Gmina Chęciny

6. Formy ochrony

7. Opracowanie karty (autor, data i podpis)

Joanna Łysak
17.04.2019

Źródło: Archiwum Zakładowe Wojewódzki Urząd Ochrony Zabytków w Kielcach (ze zbioru ewidencji AZP)

GEZ
A/141

KARTA ADRESOWA ZABYTKU NIERUCHOMEGO

3. Miejscowość

WOLICA

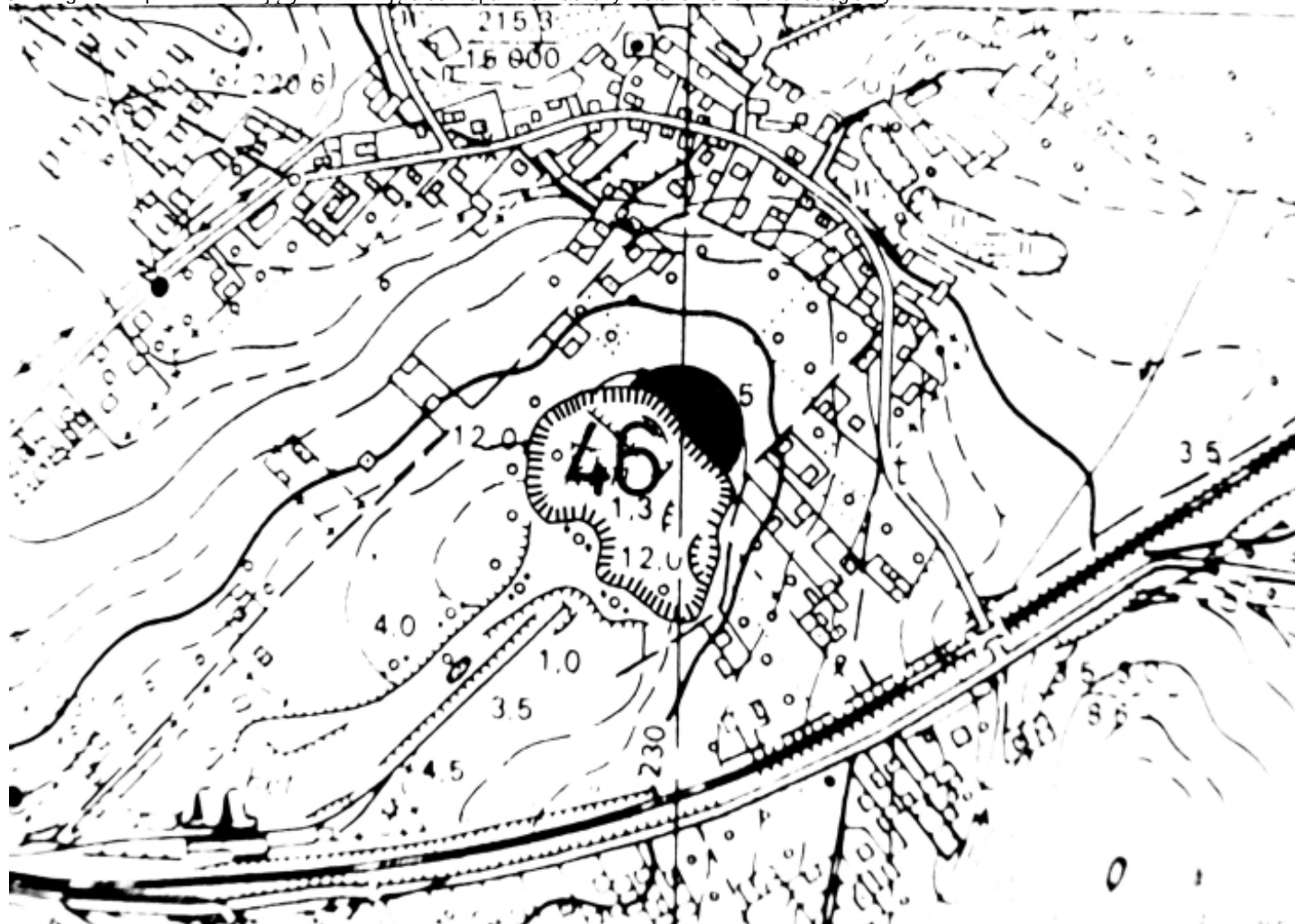
1. Nazwa

STANOWISKO ARCHEOLOGICZNE

2. Czas powstania

Przełom epoki brązu i epoki żelaza, kultura łużycka - osada

8. Fotografia z opisem wskazującym orientację albo mapa z zaznaczonym stanowiskiem archeologicznym



4. Adres

AZP 88-61

Nr stanowiska na obszarze: 46

Nr stanowiska w miejscowości: 1

5. Przynależność administracyjna

Województwo świętokrzyskie

Powiat kielecki

Gmina Chęciny

6. Formy ochrony

7. Opracowanie karty (autor, data i podpis)

Joanna Łysak
17.04.2019

Źródło: Archiwum Zakładowe Wojewódzki Urząd Ochrony Zabytków w Kielcach (ze zbioru ewidencji AZP)

GEZ
A/142

KARTA ADRESOWA ZABYTKU NIERUCHOMEGO

3. Miejscowość

OSTRÓW

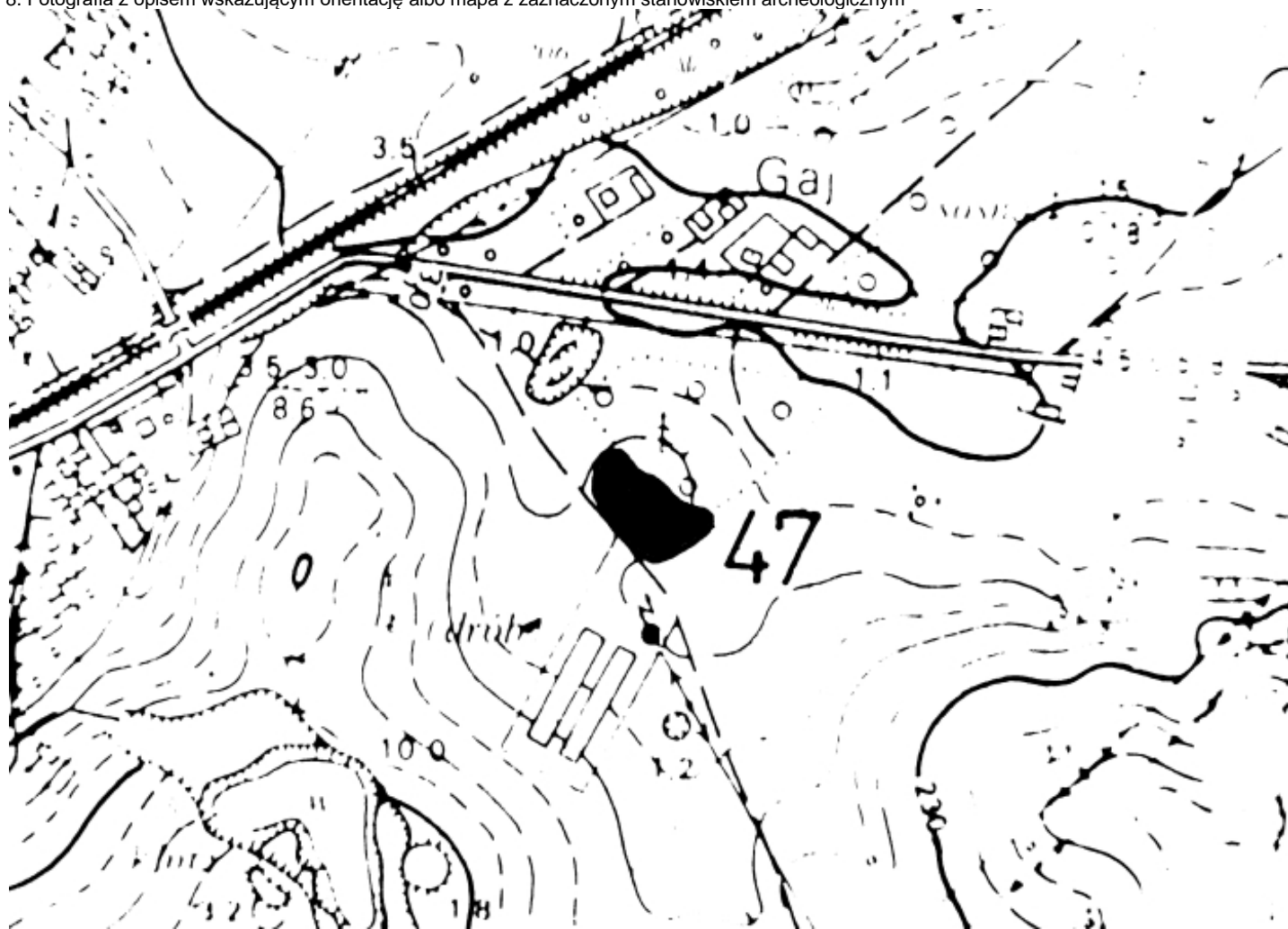
1. Nazwa

STANOWISKO ARCHEOLOGICZNE

2. Czas powstania

Wczesna epoka żelaza - cmentarzysko

8. Fotografia z opisem wskazującym orientację albo mapa z zaznaczonym stanowiskiem archeologicznym



4. Adres

AZP 88-61

Nr stanowiska na obszarze: 47

Nr stanowiska w miejscowości: 1

5. Przynależność administracyjna

Województwo świętokrzyskie

Powiat kielecki

Gmina Chęciny

6. Formy ochrony

7. Opracowanie karty (autor, data i podpis)

Joanna Łysak
17.04.2019

Źródło: Archiwum Zakładowe Wojewódzki Urząd Ochrony Zabytków w Kielcach (ze zbioru ewidencji AZP)

GEZ
A/143

KARTA ADRESOWA ZABYTKU NIERUCHOMEGO

3. Miejscowość

TOKARNIA

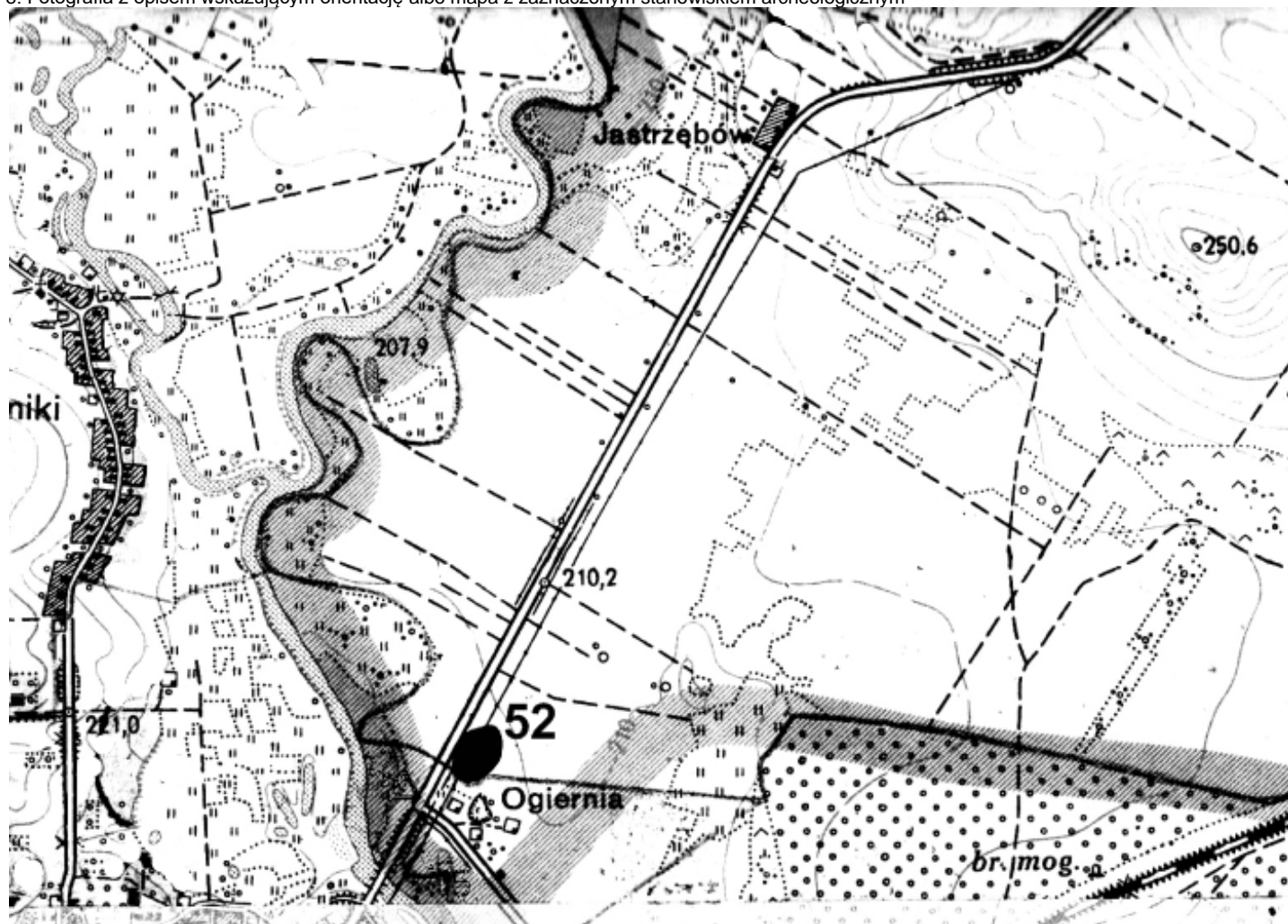
1. Nazwa

STANOWISKO ARCHEOLOGICZNE

2. Czas powstania

Prehistoria, średniowiecze, okres nowożytny, stanowisko wielokulturowe – osada, stanowisko produkcyjne

8. Fotografia z opisem wskazującym orientację albo mapa z zaznaczonym stanowiskiem archeologicznym



4. Adres

AZP 88-61

Nr stanowiska na obszarze: 52

Nr stanowiska w miejscowości: 17

5. Przynależność administracyjna

Województwo świętokrzyskie

Powiat kielecki

Gmina Chęciny

6. Formy ochrony

7. Opracowanie karty (autor, data i podpis)

Joanna Łysak
17.04.2019

Źródło: Archiwum Zakładowe Wojewódzki Urząd Ochrony Zabytków w Kielcach (ze zbioru ewidencji AZP)

GEZ
A/144

KARTA ADRESOWA ZABYTKU NIERUCHOMEGO

3. Miejscowość

RADKOWICE

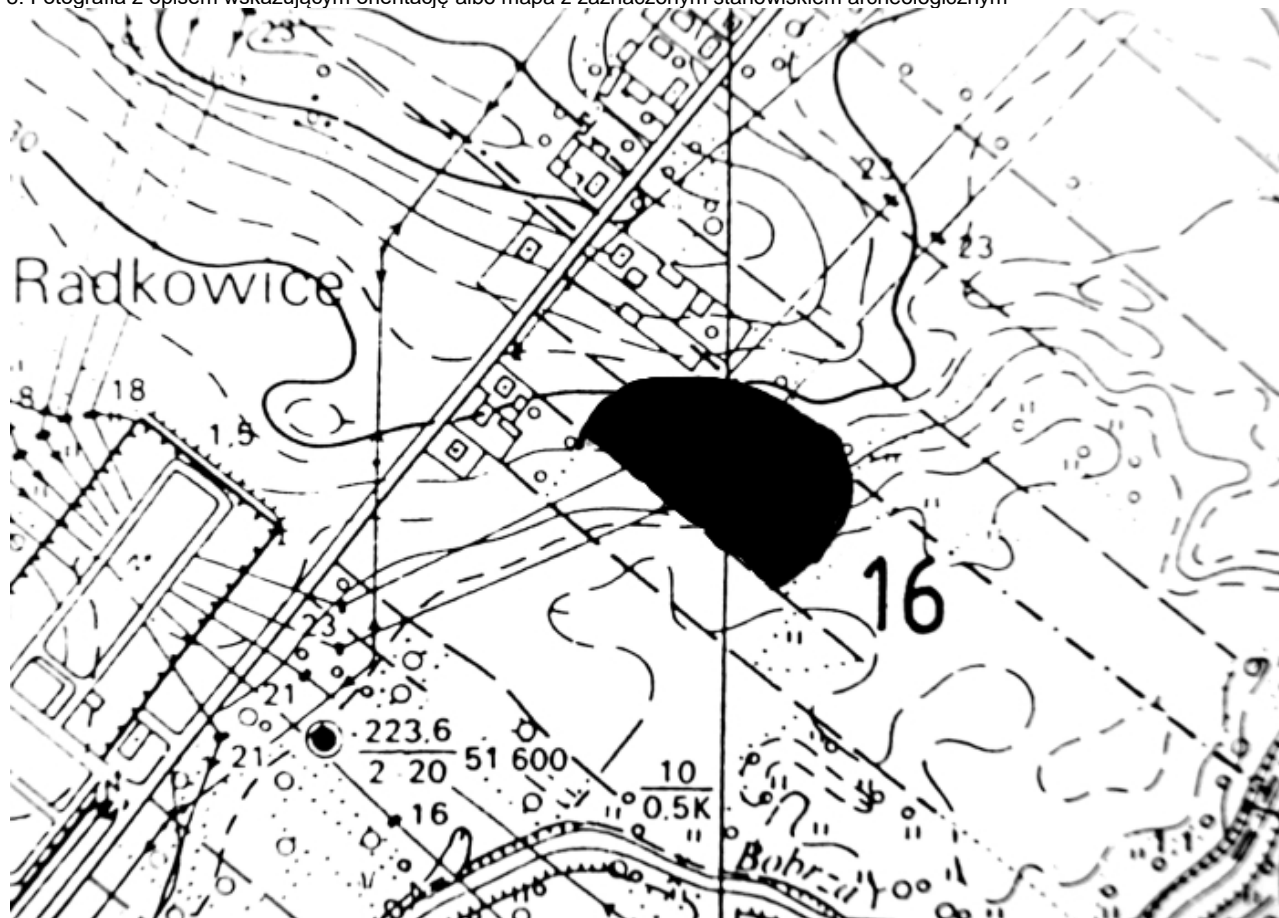
1. Nazwa

STANOWISKO ARCHEOLOGICZNE

2. Czas powstania

Epoka kamienia – ślad osadnictwa
III-IV okres epoki brązu, halsztat, kultura łużycka – ślad osadniczy
Młodszy i późny okres rzymski, kultura przeworska – osada
Późne średniowiecze – ślad osadniczy

8. Fotografia z opisem wskazującym orientację albo mapa z zaznaczonym stanowiskiem archeologicznym



Źródło: Archiwum Zakładowe Wojewódzki Urząd Ochrony Zabytków w Kielcach (ze zbioru ewidencji AZP)

4. Adres

AZP 87-62

Nr stanowiska na obszarze: 16

Nr stanowiska w miejscowości: 5

5. Przynależność administracyjna

Województwo świętokrzyskie

Powiat kielecki

Gmina Chęciny

6. Formy ochrony

7. Opracowanie karty (autor, data i podpis)

Joanna Łysak
17.04.2019

GEZ
A/145

KARTA ADRESOWA ZABYTKU NIERUCHOMEGO

3. Miejscowość

RADKOWICE

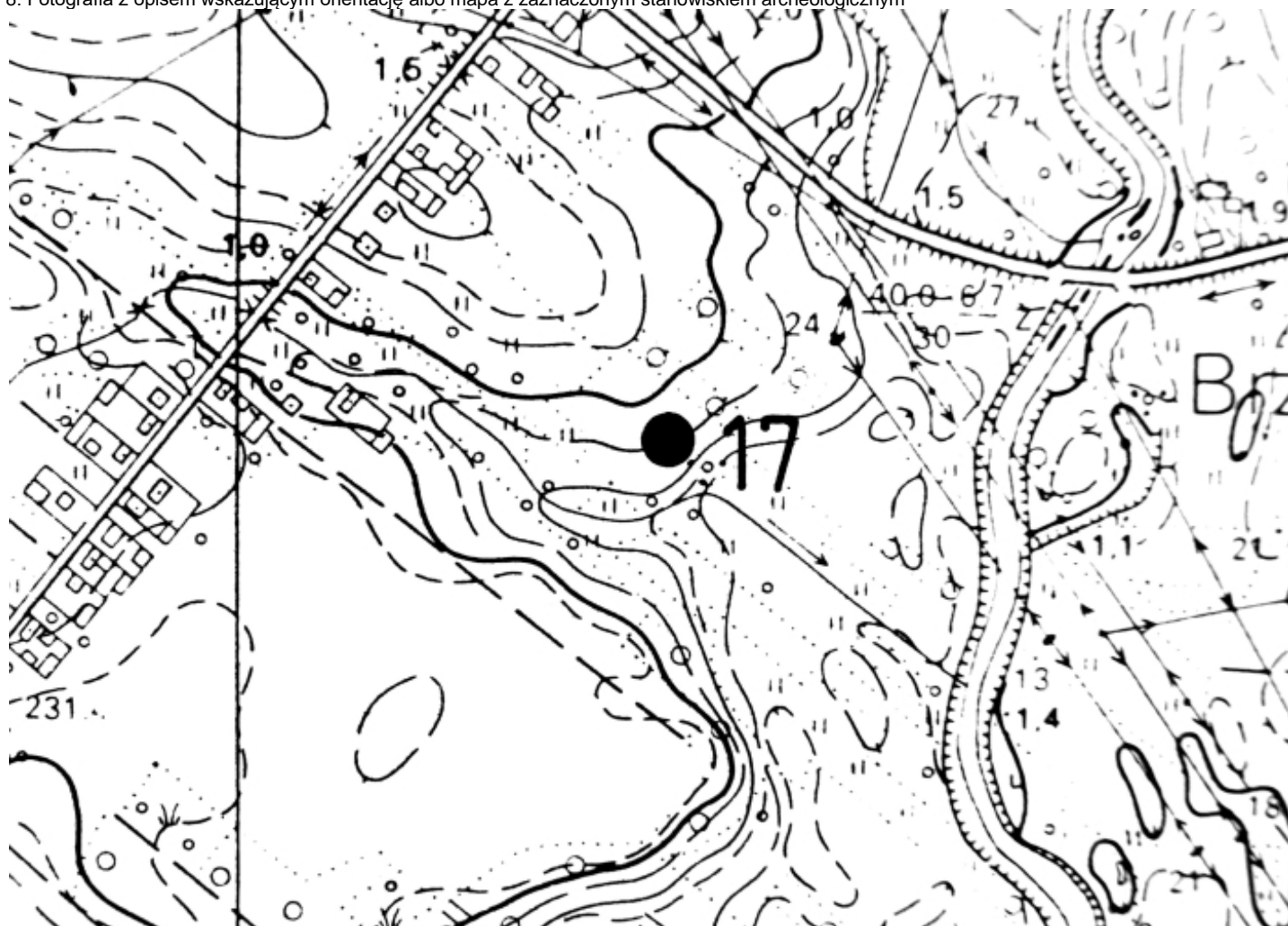
1. Nazwa

STANOWISKO ARCHEOLOGICZNE

2. Czas powstania

IV – V okres epoki brązu, halsztat - osada

8. Fotografia z opisem wskazującym orientację albo mapa z zaznaczonym stanowiskiem archeologicznym



4. Adres

AZP 87-62

Nr stanowiska na obszarze: 17

Nr stanowiska w miejscowości: 6

5. Przynależność administracyjna

Województwo świętokrzyskie

Powiat kielecki

Gmina Chęciny

6. Formy ochrony

7. Opracowanie karty (autor, data i podpis)

Joanna Łysak
17.04.2019

Źródło: Archiwum Zakładowe Wojewódzki Urząd Ochrony Zabytków w Kielcach (ze zbioru ewidencji AZP)

GEZ
A/146

KARTA ADRESOWA ZABYTKU NIERUCHOMEGO

3. Miejscowość

OSTRÓW

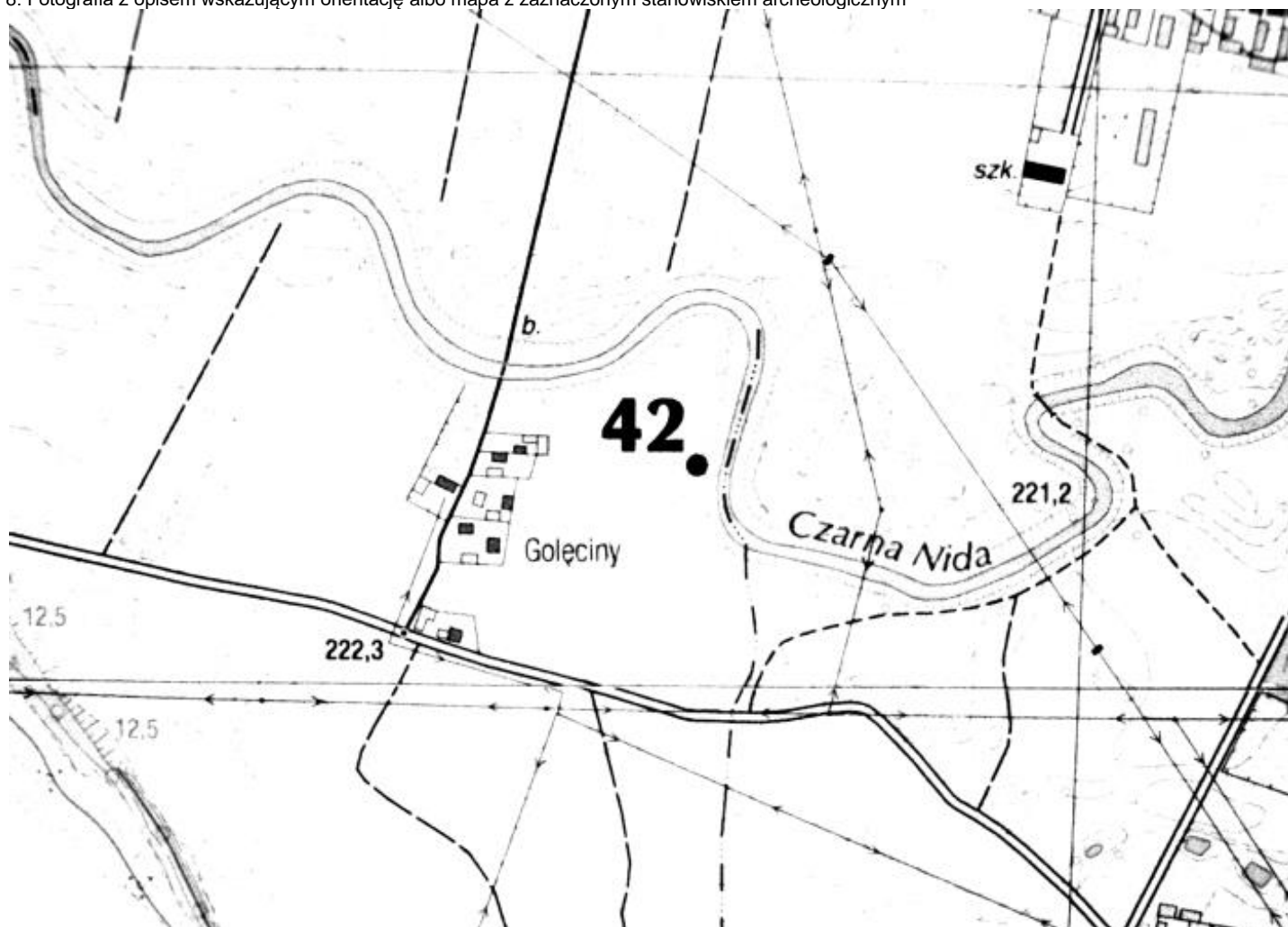
1. Nazwa

STANOWISKO ARCHEOLOGICZNE

2. Czas powstania

Wczesna epoka żelaza, kultura łużycka – punkt osadniczy

8. Fotografia z opisem wskazującym orientację albo mapa z zaznaczonym stanowiskiem archeologicznym



4. Adres

AZP 88-62

Nr stanowiska na obszarze: 42

Nr stanowiska w miejscowości: 3

5. Przynależność administracyjna

Województwo świętokrzyskie

Powiat kielecki

Gmina Chęciny

6. Formy ochrony

7. Opracowanie karty (autor, data i podpis)

Joanna Łysak
17.04.2019

Źródło: Archiwum Zakładowe Wojewódzki Urząd Ochrony Zabytków w Kielcach (ze zbioru ewidencji AZP)

GEZ
A/147

KARTA ADRESOWA ZABYTKU NIERUCHOMEGO

3. Miejscowość

OSTRÓW

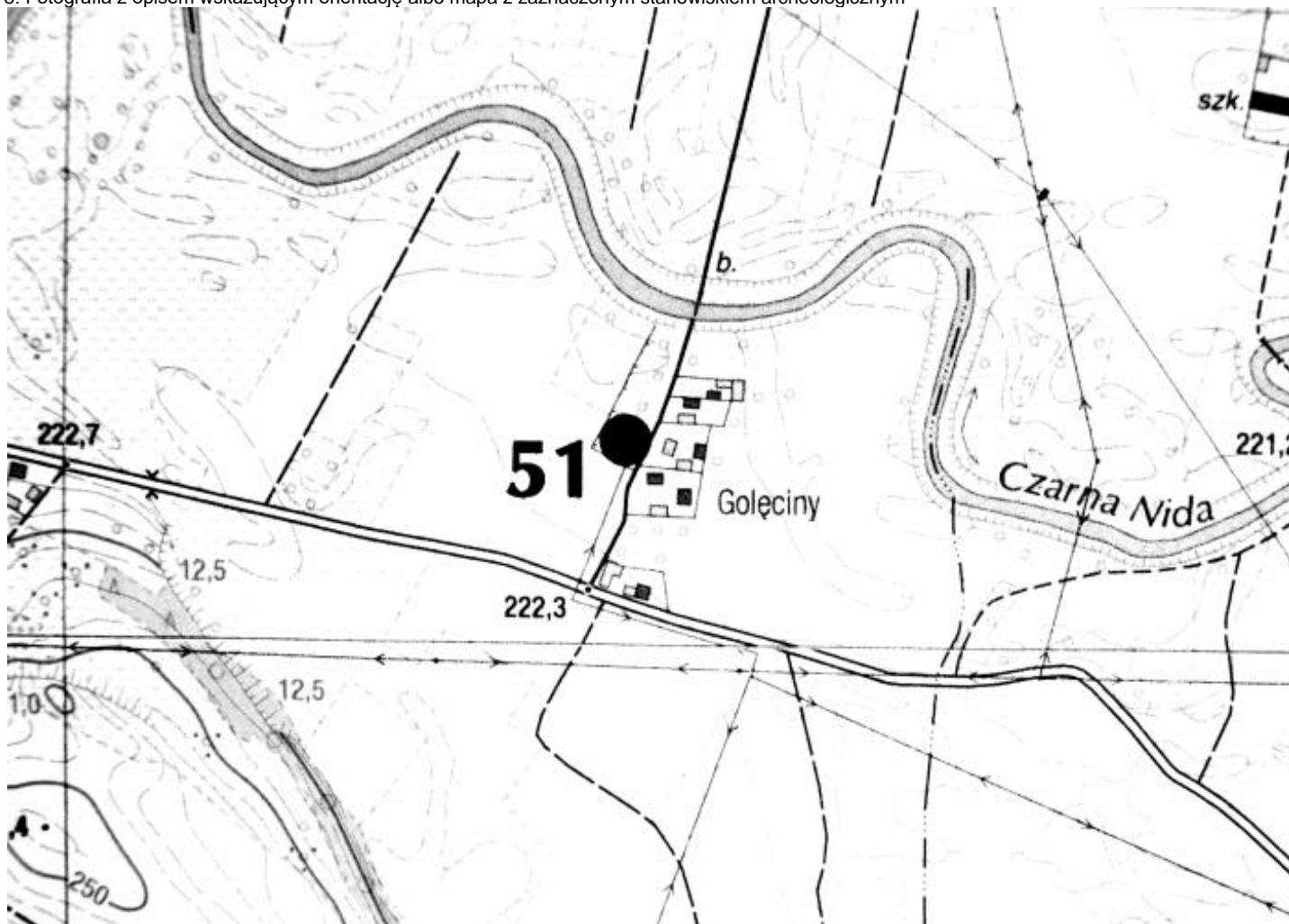
1. Nazwa

STANOWISKO ARCHEOLOGICZNE

2. Czas powstania

XIX w. - karczma

8. Fotografia z opisem wskazującym orientację albo mapa z zaznaczonym stanowiskiem archeologicznym



4. Adres

AZP 88-62

Nr stanowiska na obszarze: 51

Nr stanowiska w miejscowości: 5

5. Przynależność administracyjna

Województwo świętokrzyskie

Powiat kielecki

Gmina Chęciny

6. Formy ochrony

7. Opracowanie karty (autor, data i podpis)

Joanna Łysak
17.04.2019

Źródło: Archiwum Zakładowe Wojewódzki Urząd Ochrony Zabytków w Kielcach (ze zbioru ewidencji AZP)

GEZ
A/148

KARTA ADRESOWA ZABYTKU NIERUCHOMEGO

3. Miejscowość

OSTRÓW

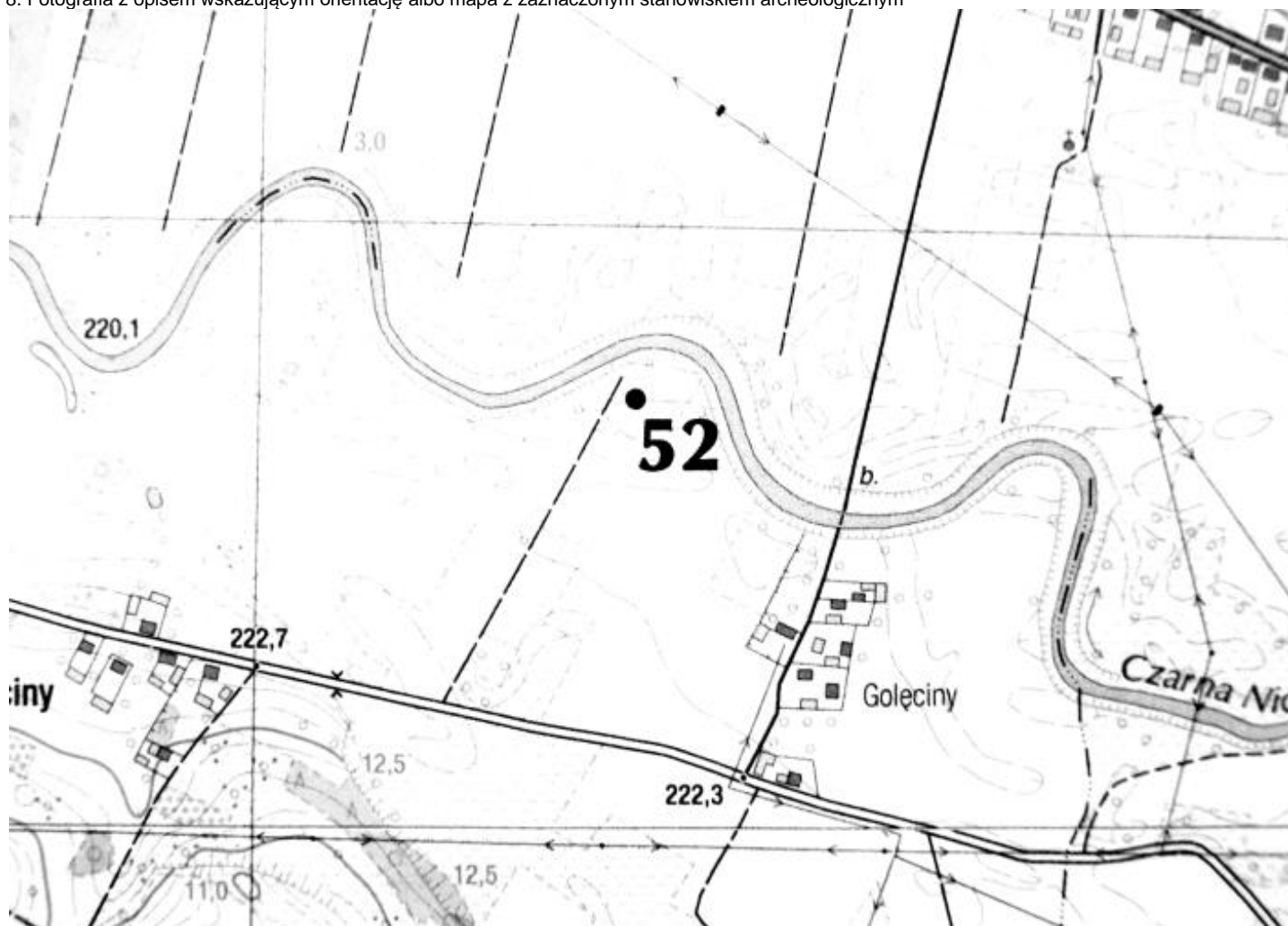
1. Nazwa

STANOWISKO ARCHEOLOGICZNE

2. Czas powstania

Prehistoria – punkt osadniczy

8. Fotografia z opisem wskazującym orientację albo mapa z zaznaczonym stanowiskiem archeologicznym



4. Adres

AZP 88-62

Nr stanowiska na obszarze: 52

Nr stanowiska w miejscowości: 6

5. Przynależność administracyjna

Województwo świętokrzyskie

Powiat kielecki

Gmina Chęciny

6. Formy ochrony

7. Opracowanie karty (autor, data i podpis)

Joanna Łysak
17.04.2019

Źródło: Archiwum Zakładowe Wojewódzki Urząd Ochrony Zabytków w Kielcach (ze zbioru ewidencji AZP)

GEZ
A/149

KARTA ADRESOWA ZABYTKU NIERUCHOMEGO

3. Miejscowość

OSTRÓW

1. Nazwa

STANOWISKO ARCHEOLOGICZNE

2. Czas powstania

Prehistoria – punkt osadniczy
Okres wpływów rzymskich, kultura przeworska – stanowisko produkcyjne

8. Fotografia z opisem wskazującym orientację albo mapa z zaznaczonym stanowiskiem archeologicznym



4. Adres

AZP 88-62

Nr stanowiska na obszarze: 56

Nr stanowiska w miejscowości: 7

5. Przynależność administracyjna

Województwo świętokrzyskie

Powiat kielecki

Gmina Chęciny

6. Formy ochrony

7. Opracowanie karty (autor, data i podpis)

Joanna Łysak
17.04.2019

Źródło: Archiwum Zakładowe Wojewódzki Urząd Ochrony Zabytków w Kielcach (ze zbioru ewidencji AZP)

GEZ
A/150

KARTA ADRESOWA ZABYTKU NIERUCHOMEGO

3. Miejscowość

OSTRÓW

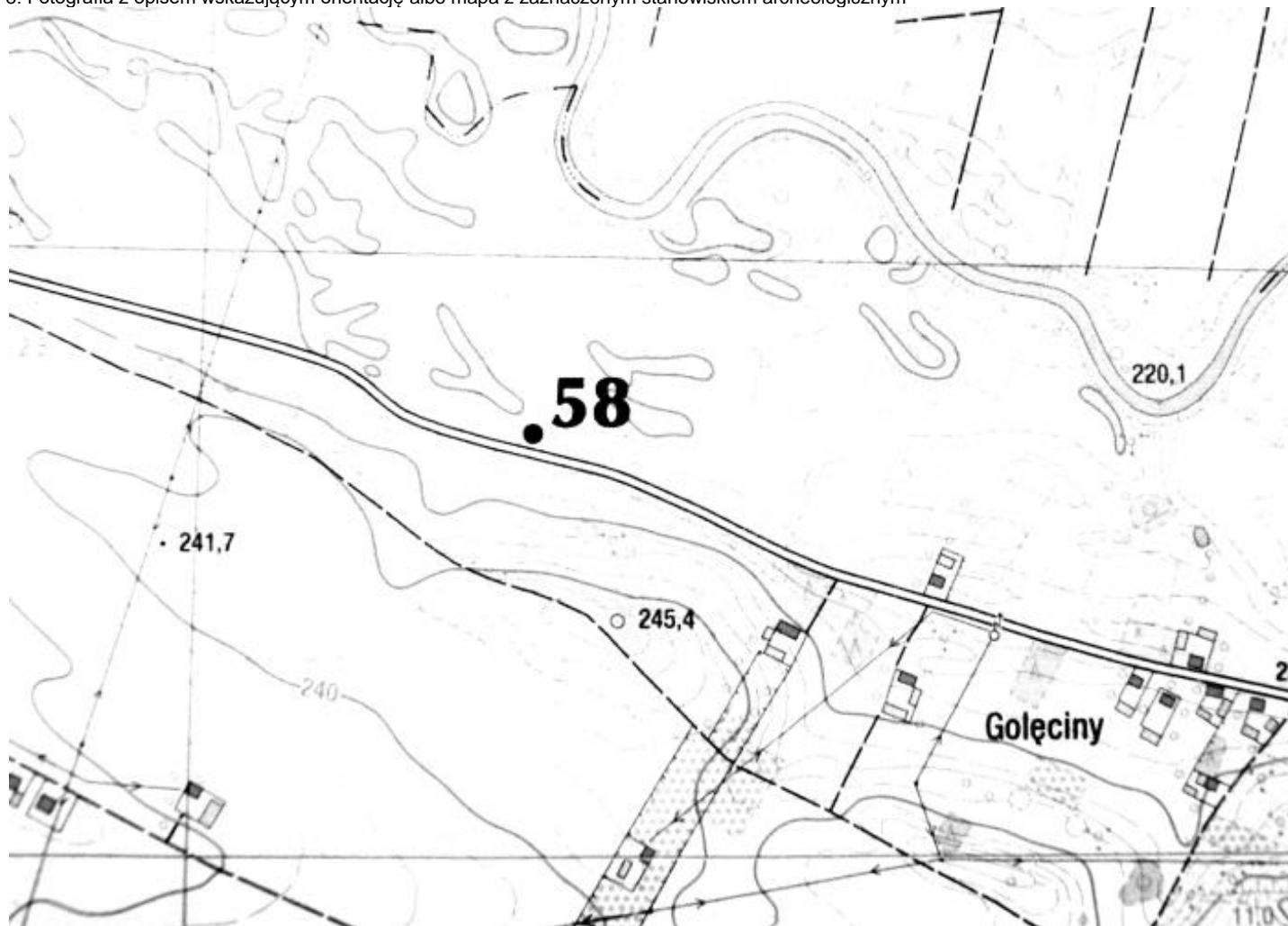
1. Nazwa

STANOWISKO ARCHEOLOGICZNE

2. Czas powstania

Epoka kamienia – punkt osadniczy

8. Fotografia z opisem wskazującym orientację albo mapa z zaznaczonym stanowiskiem archeologicznym



4. Adres

AZP 88-62

Nr stanowiska na obszarze: 58

Nr stanowiska w miejscowości: 8

5. Przynależność administracyjna

Województwo świętokrzyskie

Powiat kielecki

Gmina Chęciny

6. Formy ochrony

7. Opracowanie karty (autor, data i podpis)

Joanna Łysak
17.04.2019

Źródło: Archiwum Zakładowe Wojewódzki Urząd Ochrony Zabytków w Kielcach (ze zbioru ewidencji AZP)

GEZ
A/151

KARTA ADRESOWA ZABYTKU NIERUCHOMEGO

3. Miejscowość

OSTRÓW

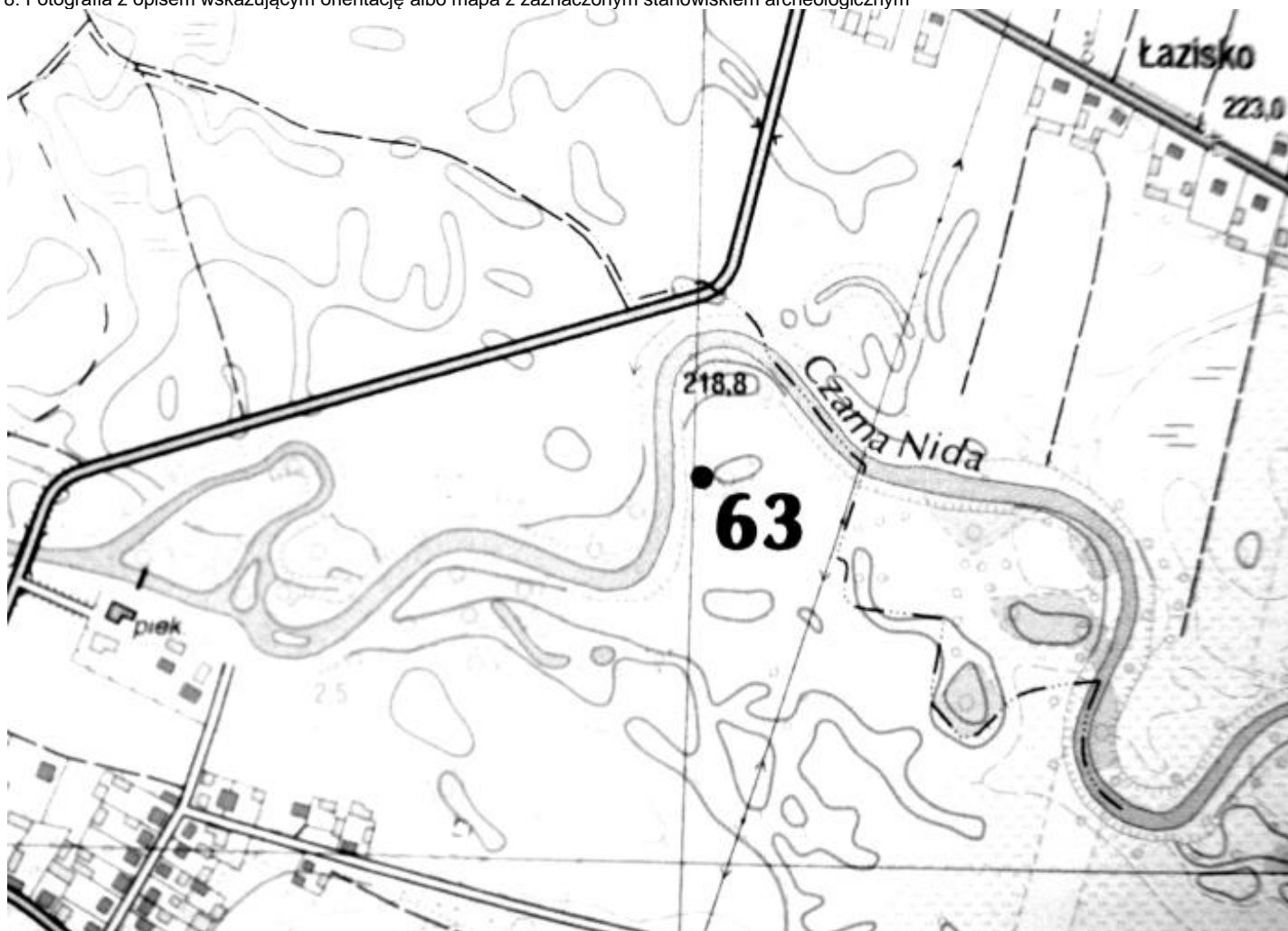
1. Nazwa

STANOWISKO ARCHEOLOGICZNE

2. Czas powstania

XIII – XV wiek – punkt osadniczy

8. Fotografia z opisem wskazującym orientację albo mapa z zaznaczonym stanowiskiem archeologicznym



4. Adres

AZP 88-62

Nr stanowiska na obszarze: 63

Nr stanowiska w miejscowości: 9

5. Przynależność administracyjna

Województwo świętokrzyskie

Powiat kielecki

Gmina Chęciny

6. Formy ochrony

7. Opracowanie karty (autor, data i podpis)

Joanna Łysak
17.04.2019

Źródło: Archiwum Zakładowe Wojewódzki Urząd Ochrony Zabytków w Kielcach (ze zbioru ewidencji AZP)

GEZ
A/152

KARTA ADRESOWA ZABYTKU NIERUCHOMEGO

3. Miejscowość

OSTRÓW

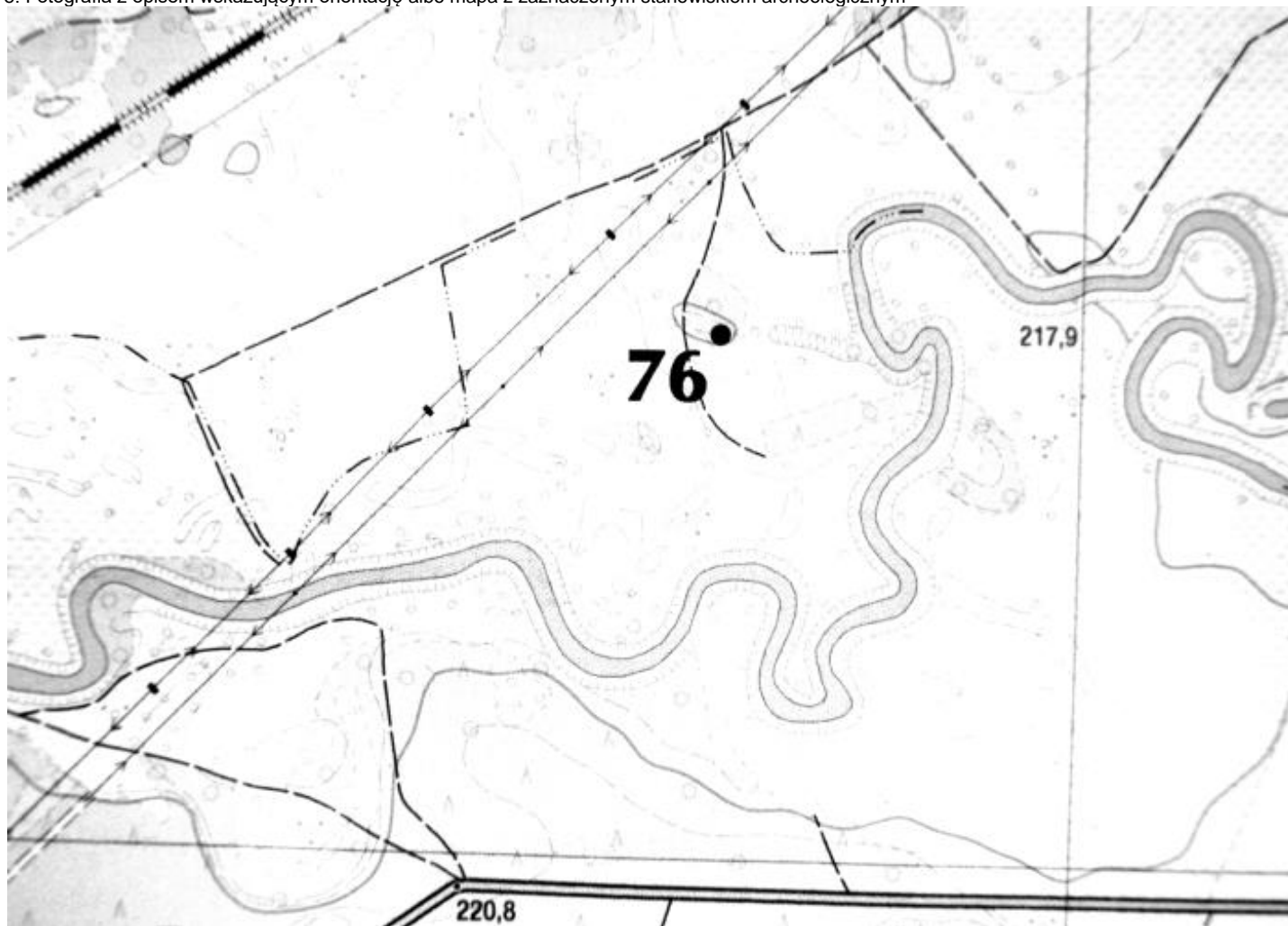
1. Nazwa

STANOWISKO ARCHEOLOGICZNE

2. Czas powstania

Prehistoria – punkt osadniczy

8. Fotografia z opisem wskazującym orientację albo mapa z zaznaczonym stanowiskiem archeologicznym



4. Adres

AZP 88-62

Nr stanowiska na obszarze: 76

Nr stanowiska w miejscowości: 10

5. Przynależność administracyjna

Województwo świętokrzyskie

Powiat kielecki

Gmina Chęciny

6. Formy ochrony

7. Opracowanie karty (autor, data i podpis)

Joanna Łysak
17.04.2019

Źródło: Archiwum Zakładowe Wojewódzki Urząd Ochrony Zabytków w Kielcach (ze zbioru ewidencji AZP)

**GEZ
A/153**

KARTA ADRESOWA ZABYTKU NIERUCHOMEGO

3. Miejscowość

OSTRÓW

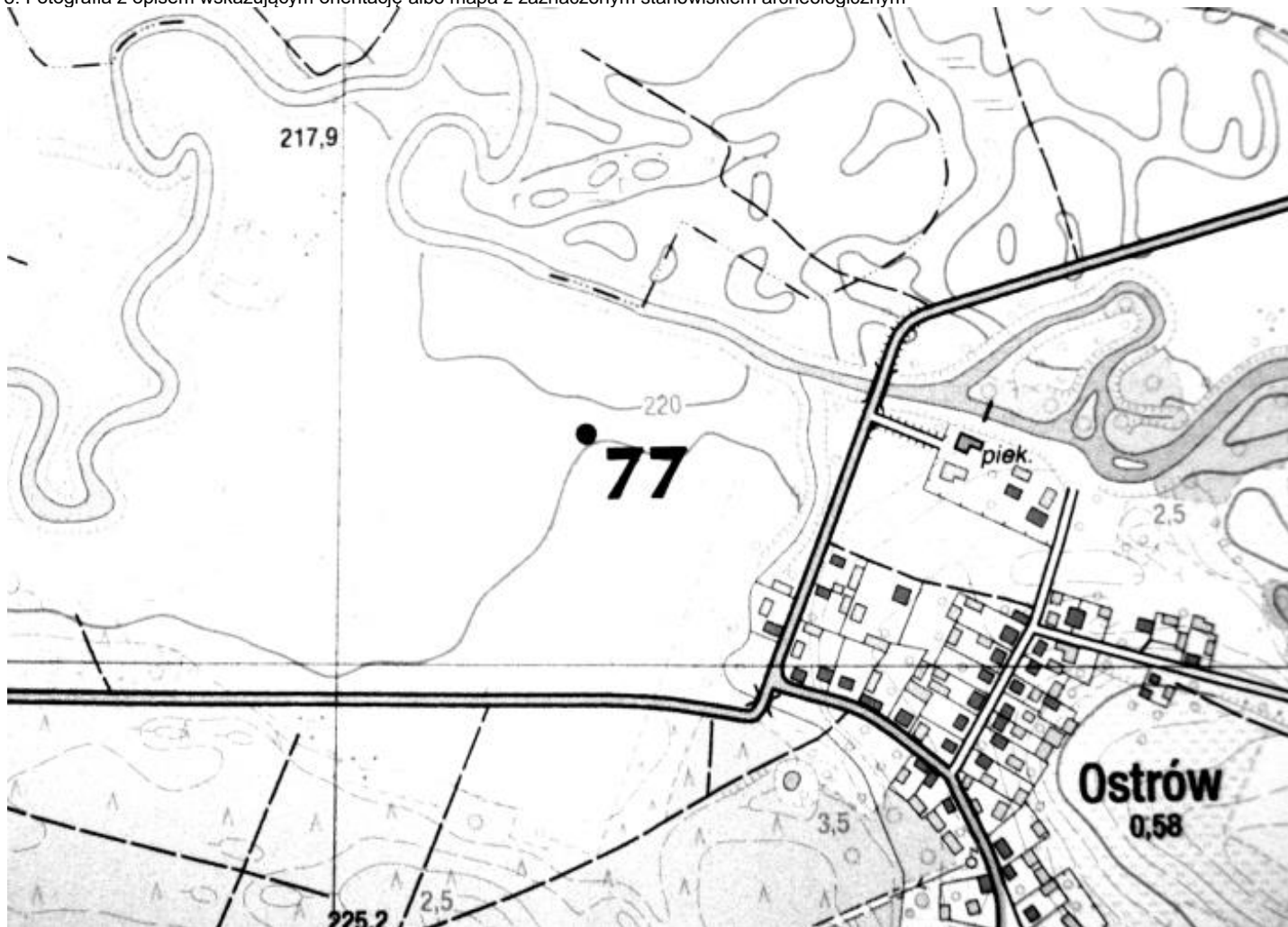
1. Nazwa

STANOWISKO ARCHEOLOGICZNE

2. Czas powstania

Prehistoria – punkt osadniczy

8. Fotografia z opisem wskazującym orientację albo mapa z zaznaczonym stanowiskiem archeologicznym



4. Adres

AZP 88-62

Nr stanowiska na obszarze: 77

Nr stanowiska w miejscowości: 11

5. Przynależność administracyjna

Województwo świętokrzyskie

Powiat kielecki

Gmina Chęciny

6. Formy ochrony

7. Opracowanie karty (autor, data i podpis)

Joanna Łysak
17.04.2019

Źródło: Archiwum Zakładowe Wojewódzki Urząd Ochrony Zabytków w Kielcach (ze zbioru ewidencji AZP)

GEZ
A/154

KARTA ADRESOWA ZABYTKU NIERUCHOMEGO

3. Miejscowość

OSTRÓW

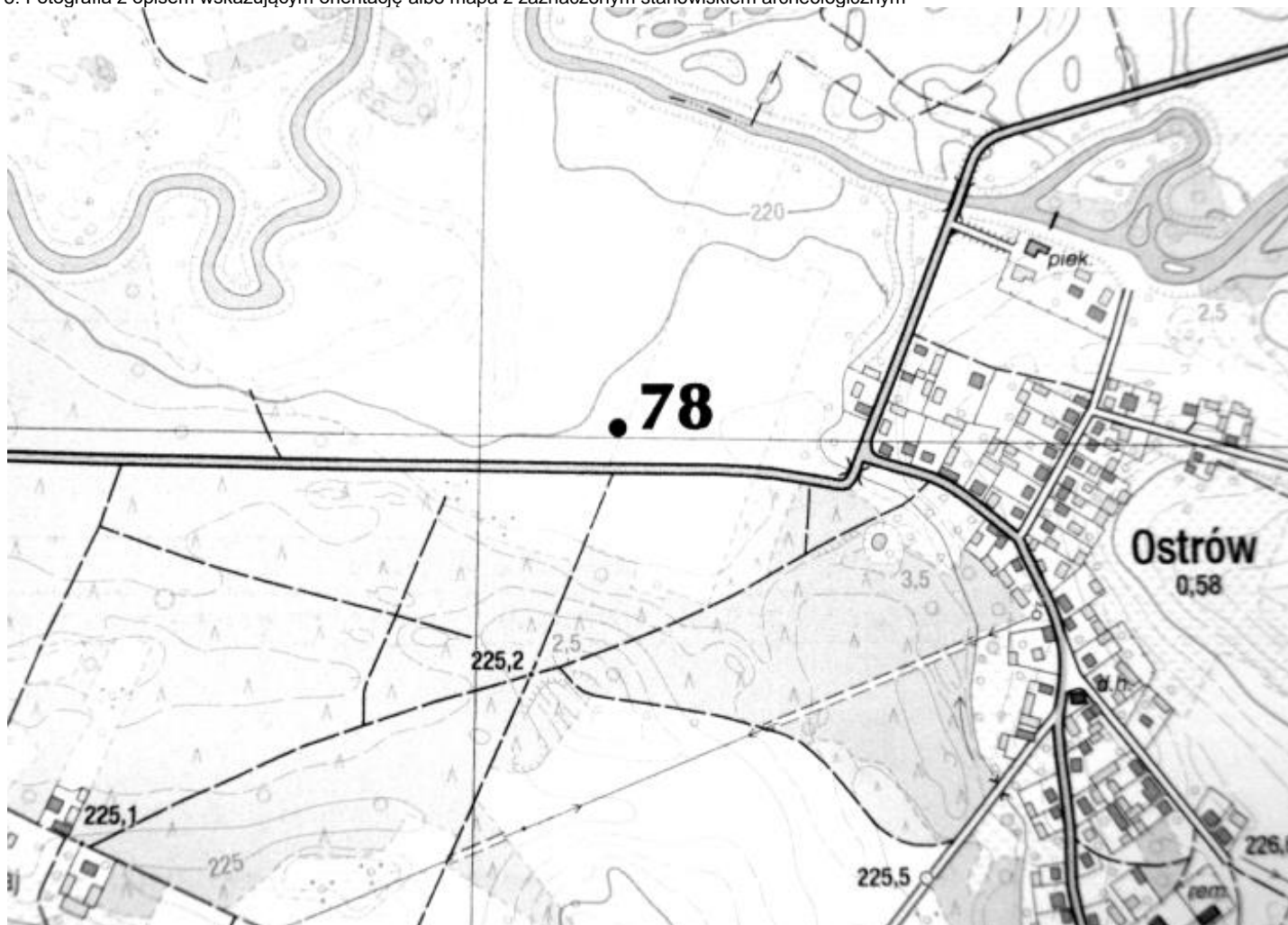
1. Nazwa

STANOWISKO ARCHEOLOGICZNE

2. Czas powstania

Wczesna epoka żelaza, kultura łużycka – punkt osadniczy

8. Fotografia z opisem wskazującym orientację albo mapa z zaznaczonym stanowiskiem archeologicznym



4. Adres

AZP 88-62

Nr stanowiska na obszarze: 78

Nr stanowiska w miejscowości: 12

5. Przynależność administracyjna

Województwo świętokrzyskie

Powiat kielecki

Gmina Chęciny

6. Formy ochrony

7. Opracowanie karty (autor, data i podpis)

Joanna Łysak
17.04.2019

Źródło: Archiwum Zakładowe Wojewódzki Urząd Ochrony Zabytków w Kielcach (ze zbioru ewidencji AZP)

GEZ
A/155

KARTA ADRESOWA ZABYTKU NIERUCHOMEGO

3. Miejscowość

OSTRÓW

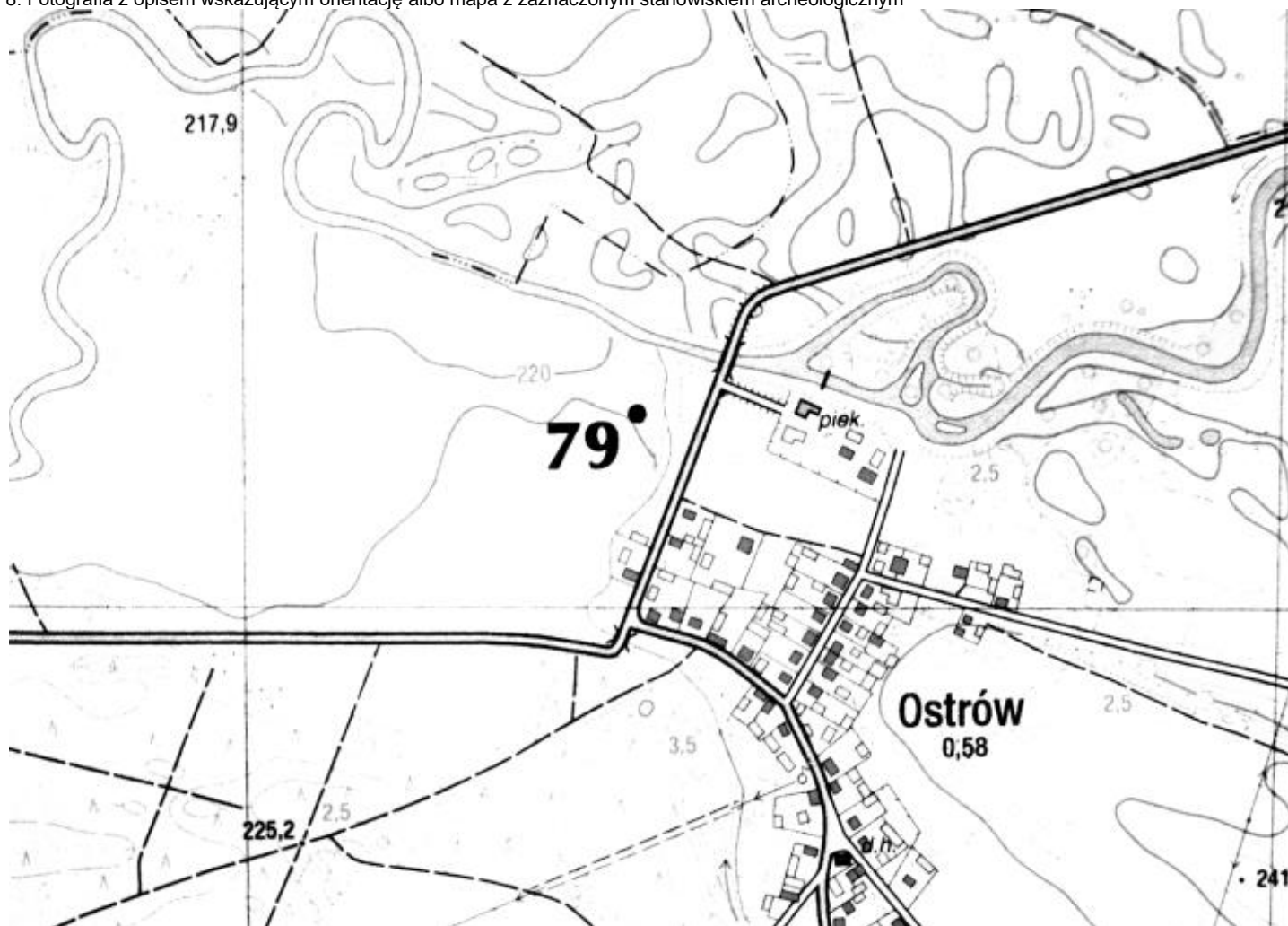
1. Nazwa

STANOWISKO ARCHEOLOGICZNE

2. Czas powstania

Prehistoria – punkt osadniczy

8. Fotografia z opisem wskazującym orientację albo mapa z zaznaczonym stanowiskiem archeologicznym



Źródło: Archiwum Zakładowe Wojewódzki Urząd Ochrony Zabytków w Kielcach (ze zbioru ewidencji AZP)

4. Adres

AZP 88-62

Nr stanowiska na obszarze: 79

Nr stanowiska w miejscowości: 13

5. Przynależność administracyjna

Województwo świętokrzyskie

Powiat kielecki

Gmina Chęciny

6. Formy ochrony

7. Opracowanie karty (autor, data i podpis)

Joanna Łysak
17.04.2019

**GEZ
A/156**

KARTA ADRESOWA ZABYTKU NIERUCHOMEGO

3. Miejscowość

OSTRÓW

1. Nazwa

STANOWISKO ARCHEOLOGICZNE

2. Czas powstania

Okres wpływów rzymskich, kultura przeworska – ślad produkcji dymarskiej

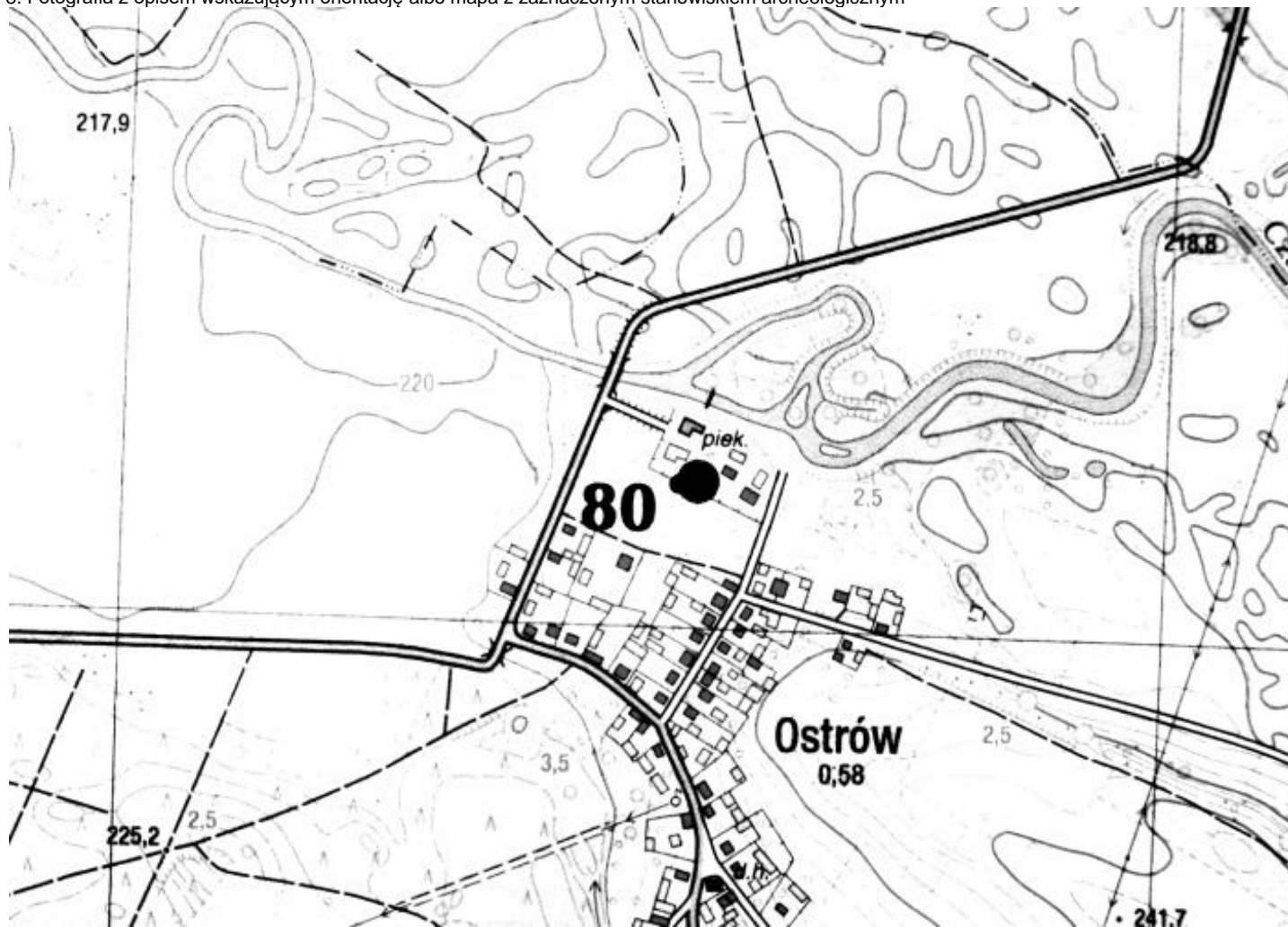
Prehistoria – osada

Prehistoria – osada

XI-XIII wiek – punkt osadniczy

Późne średniowiecze - osada

8. Fotografia z opisem wskazującym orientację albo mapa z zaznaczonym stanowiskiem archeologicznym



4. Adres

AZP 88-62

Nr stanowiska na obszarze: 80

Nr stanowiska w miejscowości: 14

5. Przynależność administracyjna

Województwo świętokrzyskie

Powiat kielecki

Gmina Chęciny

6. Formy ochrony

7. Opracowanie karty (autor, data i podpis)

Joanna Łysak
17.04.2019

Źródło: Archiwum Zakładowe Wojewódzki Urząd Ochrony Zabytków w Kielcach (ze zbioru ewidencji AZP)

GEZ
A/157

KARTA ADRESOWA ZABYTKU NIERUCHOMEGO

3. Miejscowość

OSTRÓW

1. Nazwa

STANOWISKO ARCHEOLOGICZNE

2. Czas powstania

Epoka kamienia – punkt osadniczy

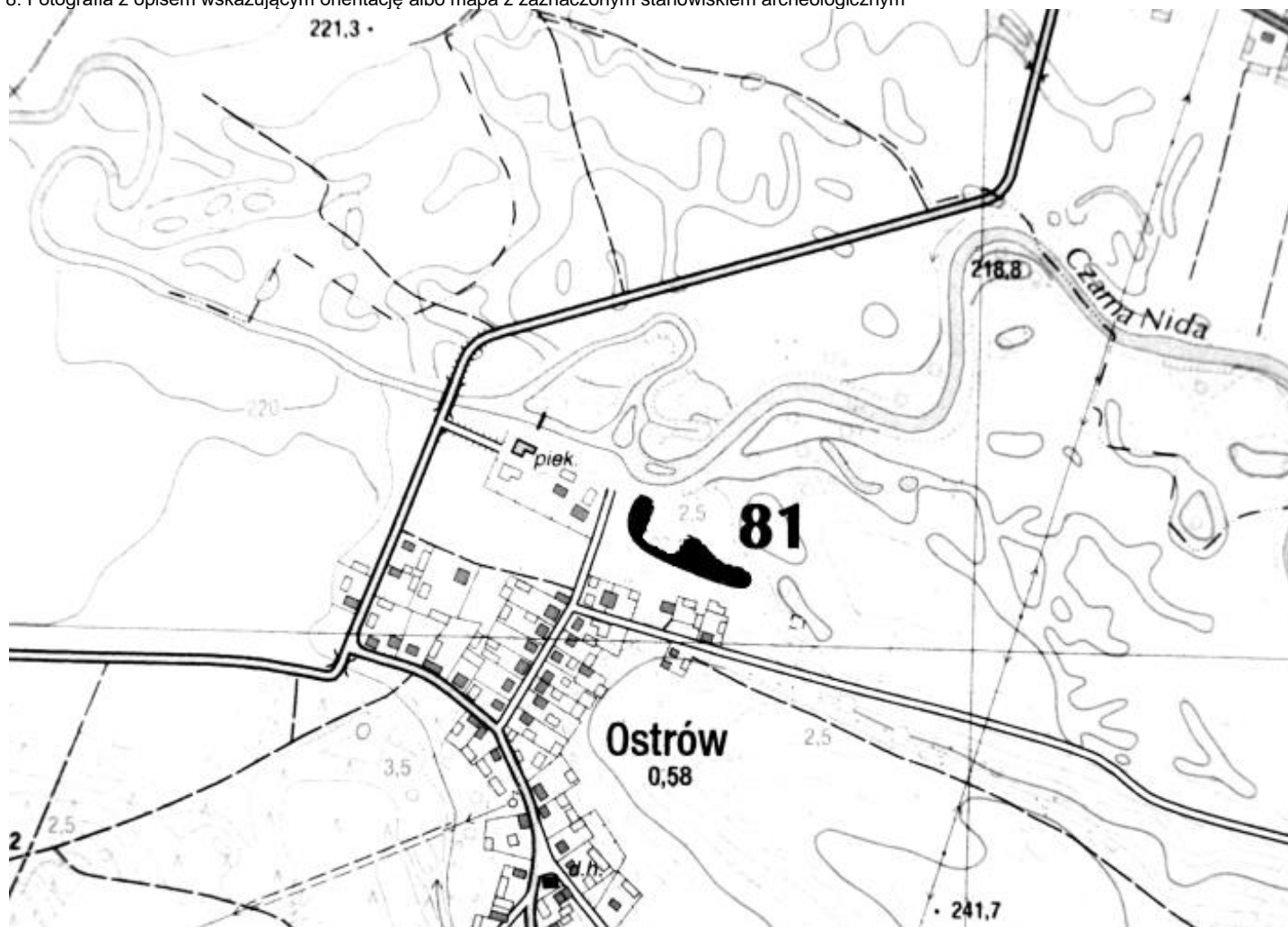
Okres wpływów rzymskich, kultura przeworska – ślad produkcji dymarskiej

Prehistoria – osada

XII-XIV wiek – osada

XVII-XIX wiek - osada

8. Fotografia z opisem wskazującym orientację albo mapa z zaznaczonym stanowiskiem archeologicznym



4. Adres

AZP 88-62

Nr stanowiska na obszarze: 81

Nr stanowiska w miejscowości: 15

5. Przynależność administracyjna

Województwo świętokrzyskie

Powiat kielecki

Gmina Chęciny

6. Formy ochrony

7. Opracowanie karty (autor, data i podpis)

Joanna Łysak
17.04.2019

Źródło: Archiwum Zakładowe Wojewódzki Urząd Ochrony Zabytków w Kielcach (ze zbioru ewidencji AZP)

GEZ
A/158

KARTA ADRESOWA ZABYTKU NIERUCHOMEGO

3. Miejscowość

OSTRÓW

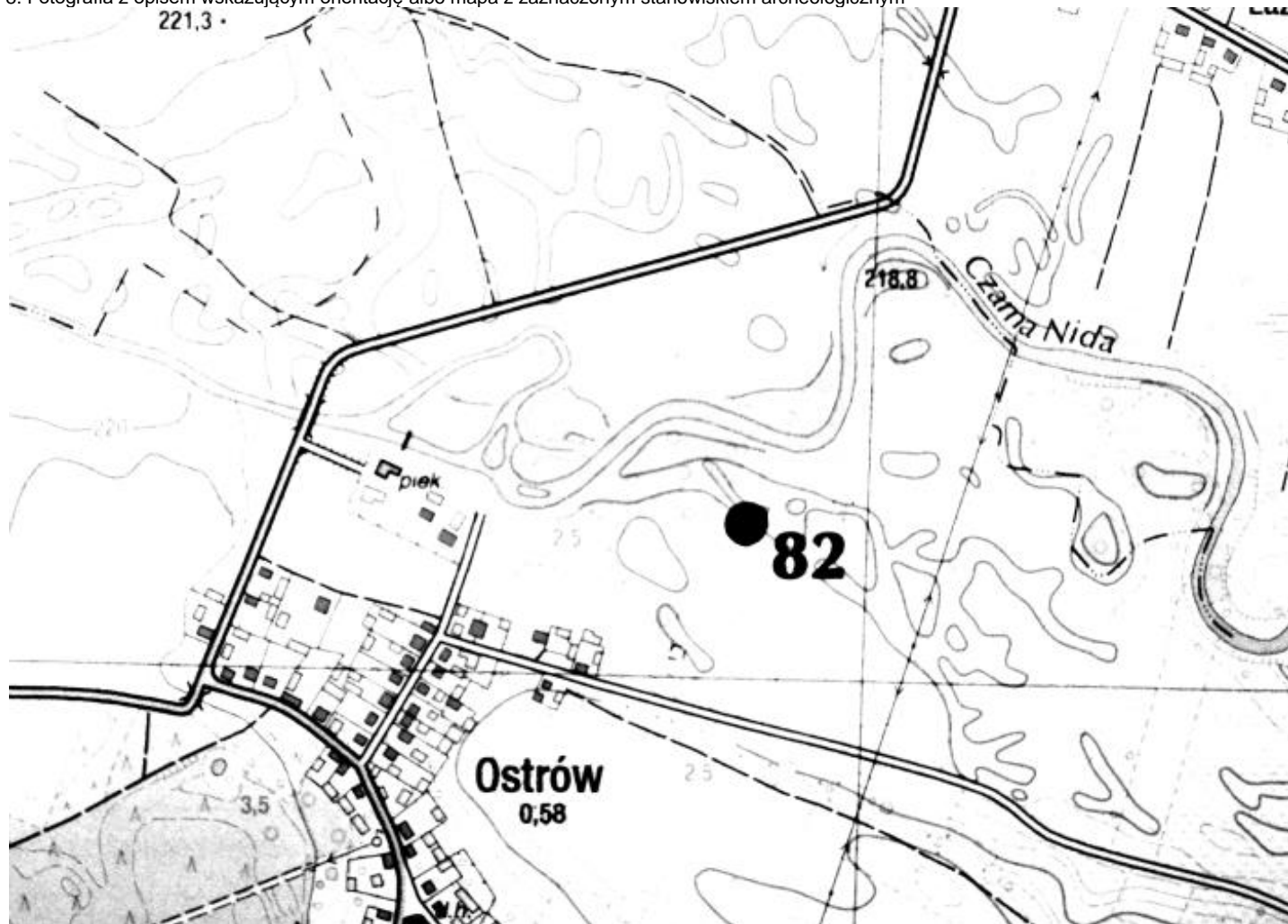
1. Nazwa

STANOWISKO ARCHEOLOGICZNE

2. Czas powstania

Okres wpływów rzymskich, kultura przeworska – cmentarzysko
X-XIII wiek – punkt osadniczy
Późne średniowiecze – punkt osadniczy
Nowożytność – punkt osadniczy

8. Fotografia z opisem wskazującym orientację albo mapa z zaznaczonym stanowiskiem archeologicznym



4. Adres

AZP 88-62

Nr stanowiska na obszarze: 82

Nr stanowiska w miejscowości: 16

5. Przynależność administracyjna

Województwo świętokrzyskie

Powiat kielecki

Gmina Chęciny

6. Formy ochrony

7. Opracowanie karty (autor, data i podpis)

Joanna Łysak
17.04.2019

Źródło: Archiwum Zakładowe Wojewódzki Urząd Ochrony Zabytków w Kielcach (ze zbioru ewidencji AZP)

GEZ
A/159

KARTA ADRESOWA ZABYTKU NIERUCHOMEGO

3. Miejscowość

OSTRÓW

1. Nazwa

STANOWISKO ARCHEOLOGICZNE

2. Czas powstania

Okres wpływów rzymskich, kultura przeworska – ślad produkcji dymarskiej

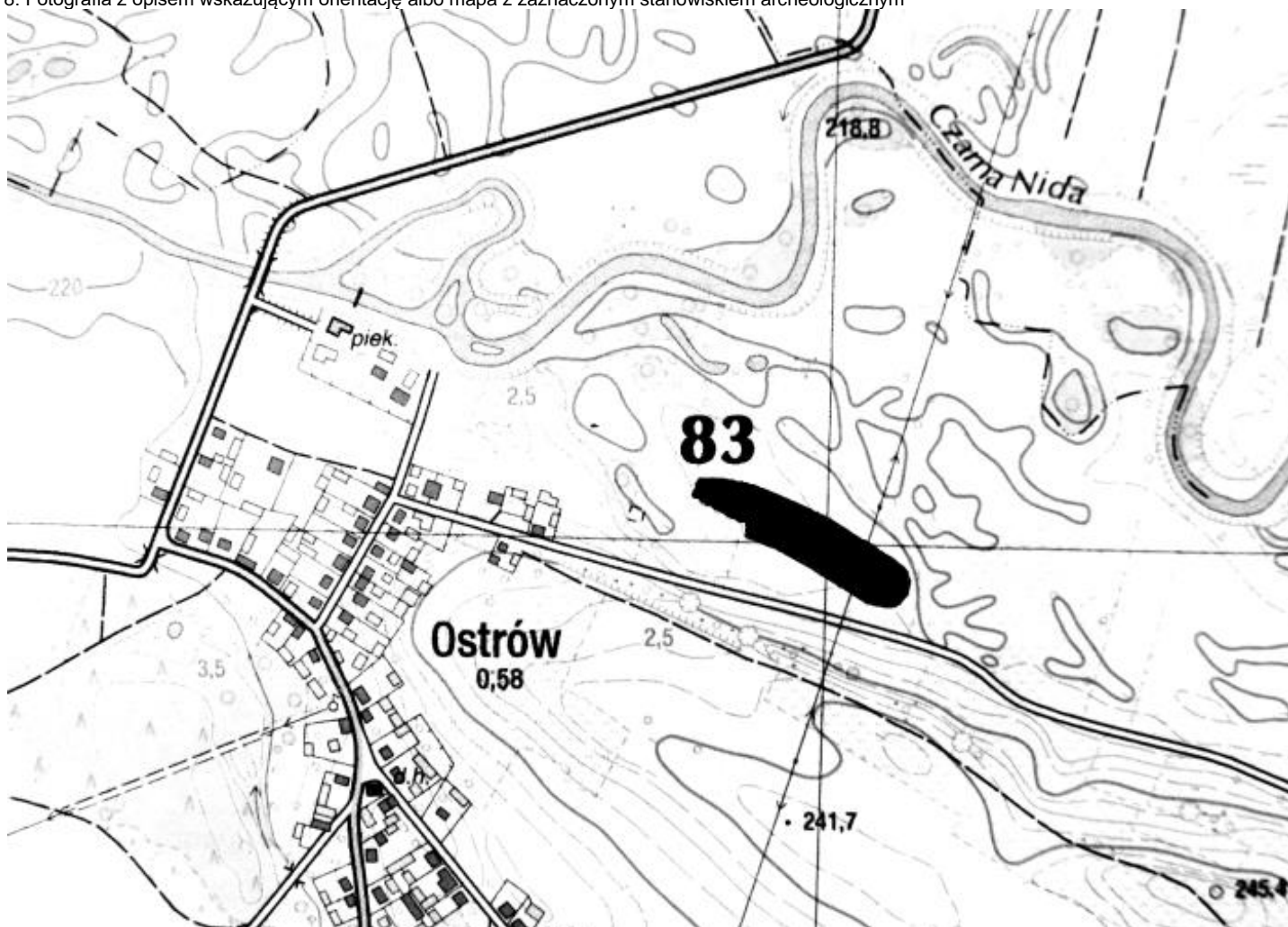
Prehistoria – punkt osadniczy

XI – XIII wiek – osada

XIII – XV wiek – osada

XVI – XVIII wiek - dwór

8. Fotografia z opisem wskazującym orientację albo mapa z zaznaczonym stanowiskiem archeologicznym



4. Adres

AZP 88-62

Nr stanowiska na obszarze: 83

Nr stanowiska w miejscowości: 17

5. Przynależność administracyjna

Województwo świętokrzyskie

Powiat kielecki

Gmina Chęciny

6. Formy ochrony

7. Opracowanie karty (autor, data i podpis)

Joanna Łysak
17.04.2019

Źródło: Archiwum Zakładowe Wojewódzki Urząd Ochrony Zabytków w Kielcach (ze zbioru ewidencji AZP)

GEZ
A/160

KARTA ADRESOWA ZABYTKU NIERUCHOMEGO

3. Miejscowość

OSTRÓW

1. Nazwa

STANOWISKO ARCHEOLOGICZNE

2. Czas powstania

Prehistoria – punkt osadniczy

8. Fotografia z opisem wskazującym orientację albo mapa z zaznaczonym stanowiskiem archeologicznym



4. Adres

AZP 88-62

Nr stanowiska na obszarze: 84

Nr stanowiska w miejscowości: 2

5. Przynależność administracyjna

Województwo świętokrzyskie

Powiat kielecki

Gmina Chęciny

6. Formy ochrony

7. Opracowanie karty (autor, data i podpis)

Joanna Łysak
17.04.2019

Źródło: Archiwum Zakładowe Wojewódzki Urząd Ochrony Zabytków w Kielcach (ze zbioru ewidencji AZP)

GEZ
A/161

KARTA ADRESOWA ZABYTKU NIERUCHOMEGO

3. Miejscowość

OSTRÓW

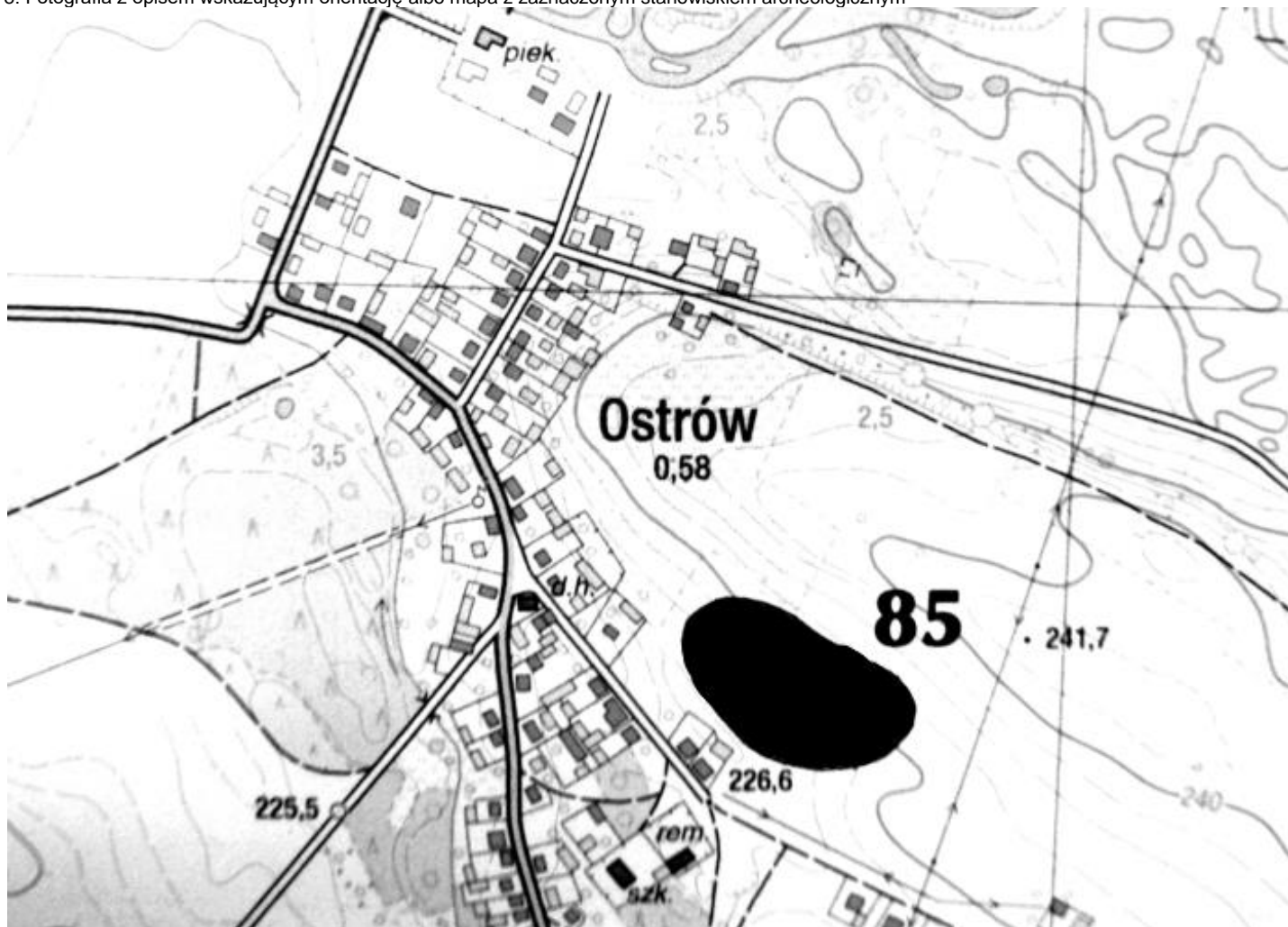
1. Nazwa

STANOWISKO ARCHEOLOGICZNE

2. Czas powstania

Prehistoria – punkt osadniczy
XII-XIV wiek - osada

8. Fotografia z opisem wskazującym orientację albo mapa z zaznaczonym stanowiskiem archeologicznym



4. Adres

AZP 88-62

Nr stanowiska na obszarze: 85

Nr stanowiska w miejscowości: 18

5. Przynależność administracyjna

Województwo świętokrzyskie

Powiat kielecki

Gmina Chęciny

6. Formy ochrony

7. Opracowanie karty (autor, data i podpis)

Joanna Łysak
17.04.2019

Zródło: Archiwum Zakładowe Wojewódzki Urząd Ochrony Zabytków w Kielcach (ze zbioru ewidencji AZP)

GEZ
A/162

KARTA ADRESOWA ZABYTKU NIERUCHOMEGO

3. Miejscowość

OSTRÓW

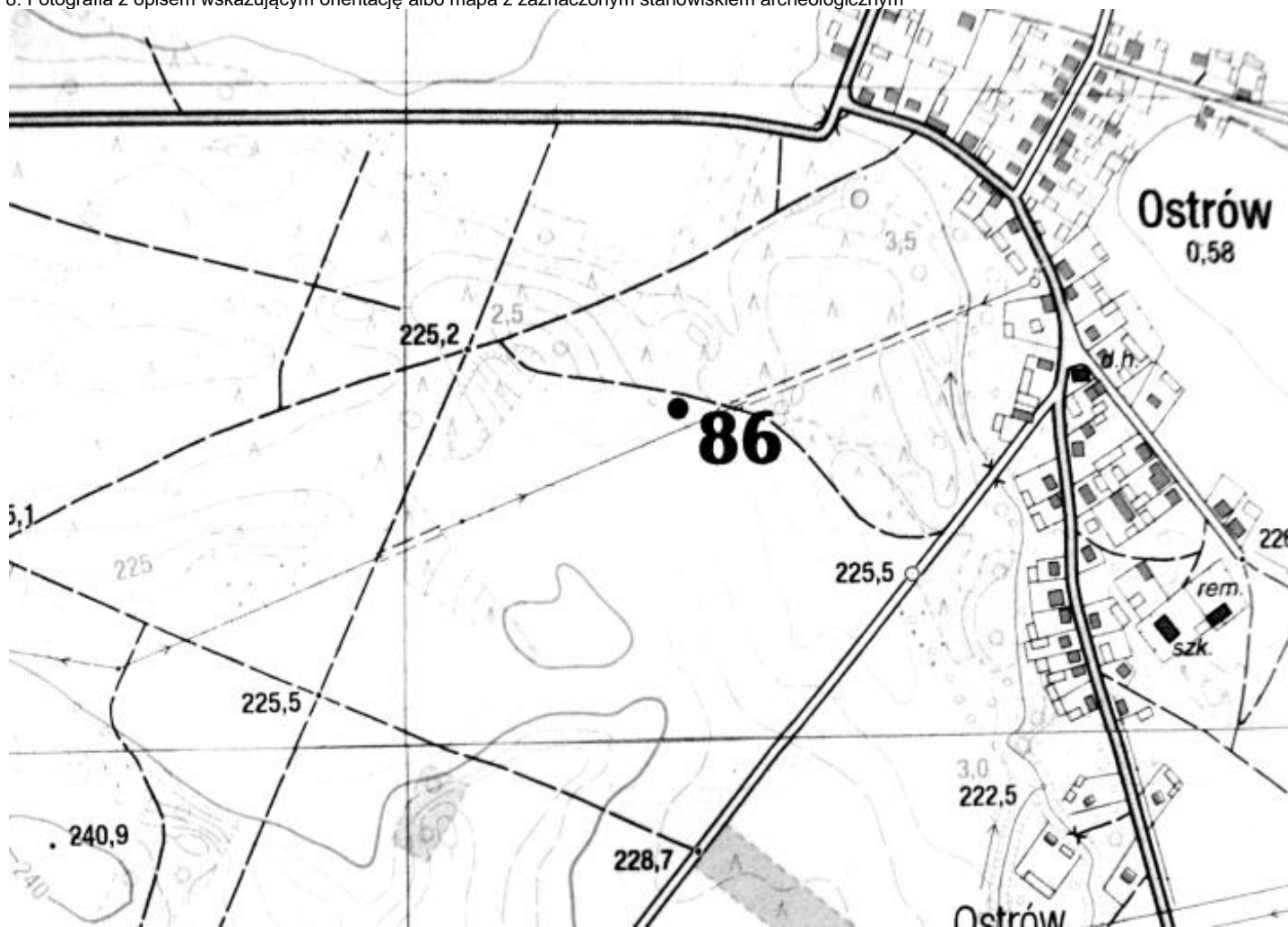
1. Nazwa

STANOWISKO ARCHEOLOGICZNE

2. Czas powstania

Wczesny okres rzymski, kultura przeworska – punkt osadniczy

8. Fotografia z opisem wskazującym orientację albo mapa z zaznaczonym stanowiskiem archeologicznym



4. Adres

AZP 88-62

Nr stanowiska na obszarze: 86

Nr stanowiska w miejscowości: 19

5. Przynależność administracyjna

Województwo świętokrzyskie

Powiat kielecki

Gmina Chęciny

6. Formy ochrony

7. Opracowanie karty (autor, data i podpis)

Joanna Łysak
17.04.2019

Źródło: Archiwum Zakładowe Wojewódzki Urząd Ochrony Zabytków w Kielcach (ze zbioru ewidencji AZP)

GEZ
A/163

KARTA ADRESOWA ZABYTKU NIERUCHOMEGO

3. Miejscowość

OSTRÓW

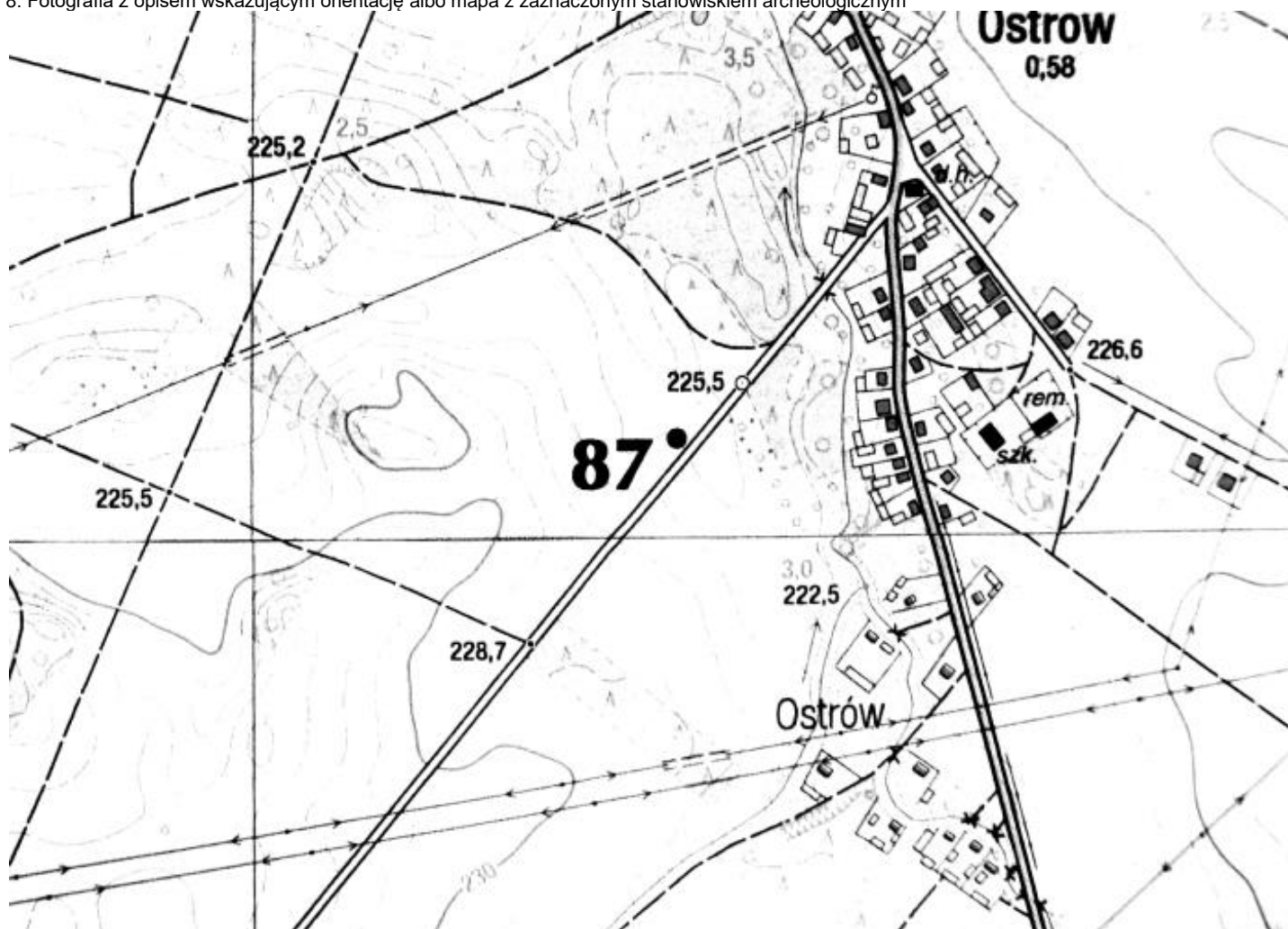
1. Nazwa

STANOWISKO ARCHEOLOGICZNE

2. Czas powstania

Późne średniowiecze – punkt osadniczy

8. Fotografia z opisem wskazującym orientację albo mapa z zaznaczonym stanowiskiem archeologicznym



4. Adres

AZP 88-62

Nr stanowiska na obszarze: 87

Nr stanowiska w miejscowości: 20

5. Przynależność administracyjna

Województwo świętokrzyskie

Powiat kielecki

Gmina Chęciny

6. Formy ochrony

7. Opracowanie karty (autor, data i podpis)

Joanna Łysak
17.04.2019

Źródło: Archiwum Zakładowe Wojewódzki Urząd Ochrony Zabytków w Kielcach (ze zbioru ewidencji AZP)

GEZ
A/164

KARTA ADRESOWA ZABYTKU NIERUCHOMEGO

3. Miejscowość

OSTRÓW

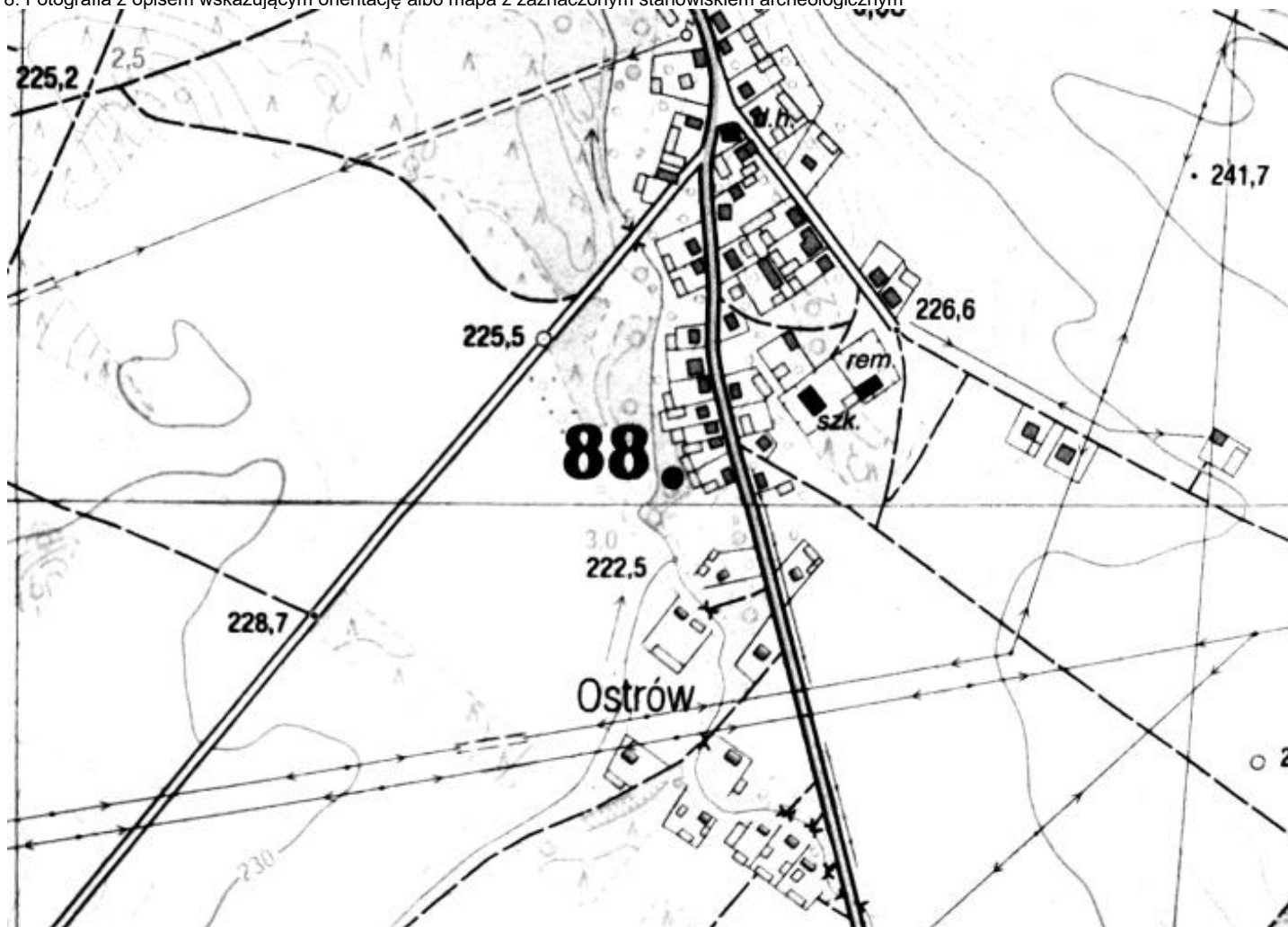
1. Nazwa

STANOWISKO ARCHEOLOGICZNE

2. Czas powstania

Późne średniowiecze – punkt osadniczy

8. Fotografia z opisem wskazującym orientację albo mapa z zaznaczonym stanowiskiem archeologicznym



4. Adres

AZP 88-62

Nr stanowiska na obszarze: 88

Nr stanowiska w miejscowości: 21

5. Przynależność administracyjna

Województwo świętokrzyskie

Powiat kielecki

Gmina Chęciny

6. Formy ochrony

7. Opracowanie karty (autor, data i podpis)

Joanna Łysak
17.04.2019

Źródło: Archiwum Zakładowe Wojewódzki Urząd Ochrony Zabytków w Kielcach (ze zbioru ewidencji AZP)

GEZ
A/165

KARTA ADRESOWA ZABYTKU NIERUCHOMEGO

3. Miejscowość

OSTRÓW

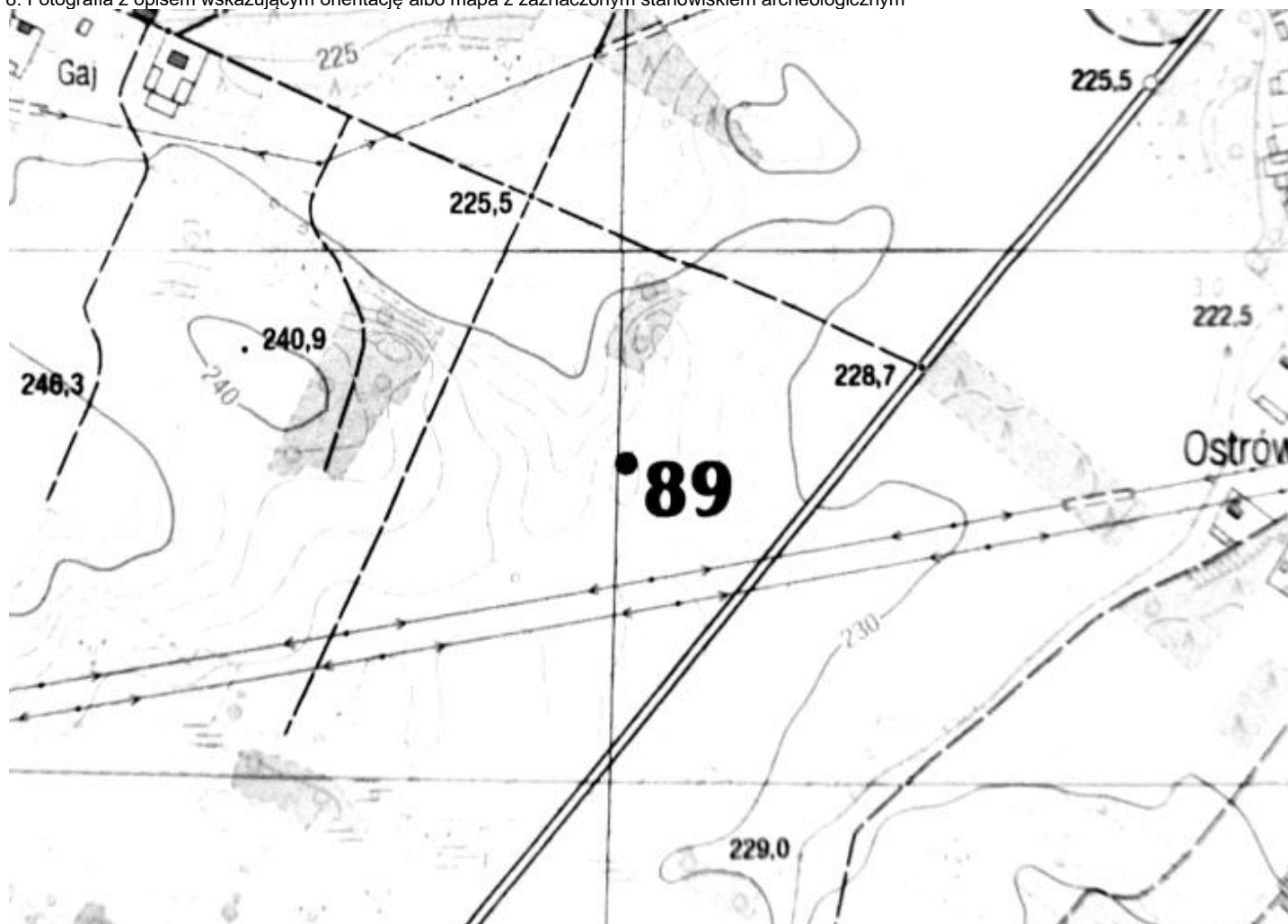
1. Nazwa

STANOWISKO ARCHEOLOGICZNE

2. Czas powstania

Mezolit – punkt osadniczy

8. Fotografia z opisem wskazującym orientację albo mapa z zaznaczonym stanowiskiem archeologicznym



4. Adres

AZP 88-62

Nr stanowiska na obszarze: 89

Nr stanowiska w miejscowości: 22

5. Przynależność administracyjna

Województwo świętokrzyskie

Powiat kielecki

Gmina Chęciny

6. Formy ochrony

7. Opracowanie karty (autor, data i podpis)

Joanna Łysak
17.04.2019

Źródło: Archiwum Zakładowe Wojewódzki Urząd Ochrony Zabytków w Kielcach (ze zbioru ewidencji AZP)

GEZ
A/166

KARTA ADRESOWA ZABYTKU NIERUCHOMEGO

3. Miejscowość

OSTRÓW

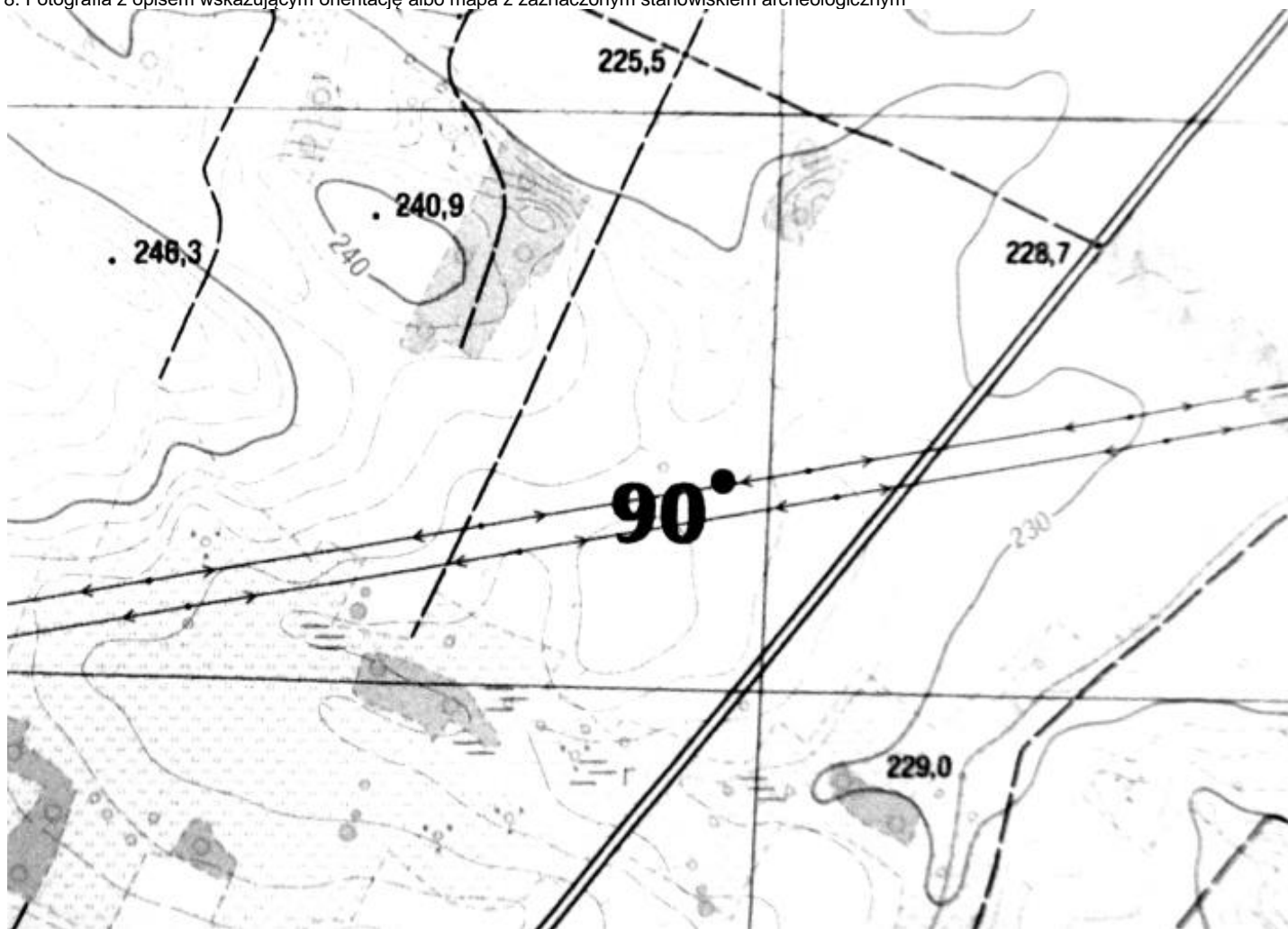
1. Nazwa

STANOWISKO ARCHEOLOGICZNE

2. Czas powstania

Prehistoria - punkt osadniczy

8. Fotografia z opisem wskazującym orientację albo mapa z zaznaczonym stanowiskiem archeologicznym



4. Adres

AZP 88-62

Nr stanowiska na obszarze: 90

Nr stanowiska w miejscowości: 23

5. Przynależność administracyjna

Województwo świętokrzyskie

Powiat kielecki

Gmina Chęciny

6. Formy ochrony

7. Opracowanie karty (autor, data i podpis)

Joanna Łysak
17.04.2019

Źródło: Archiwum Zakładowe Wojewódzki Urząd Ochrony Zabytków w Kielcach (ze zbioru ewidencji AZP)

GEZ
A/167

KARTA ADRESOWA ZABYTKU NIERUCHOMEGO

3. Miejscowość

OSTRÓW

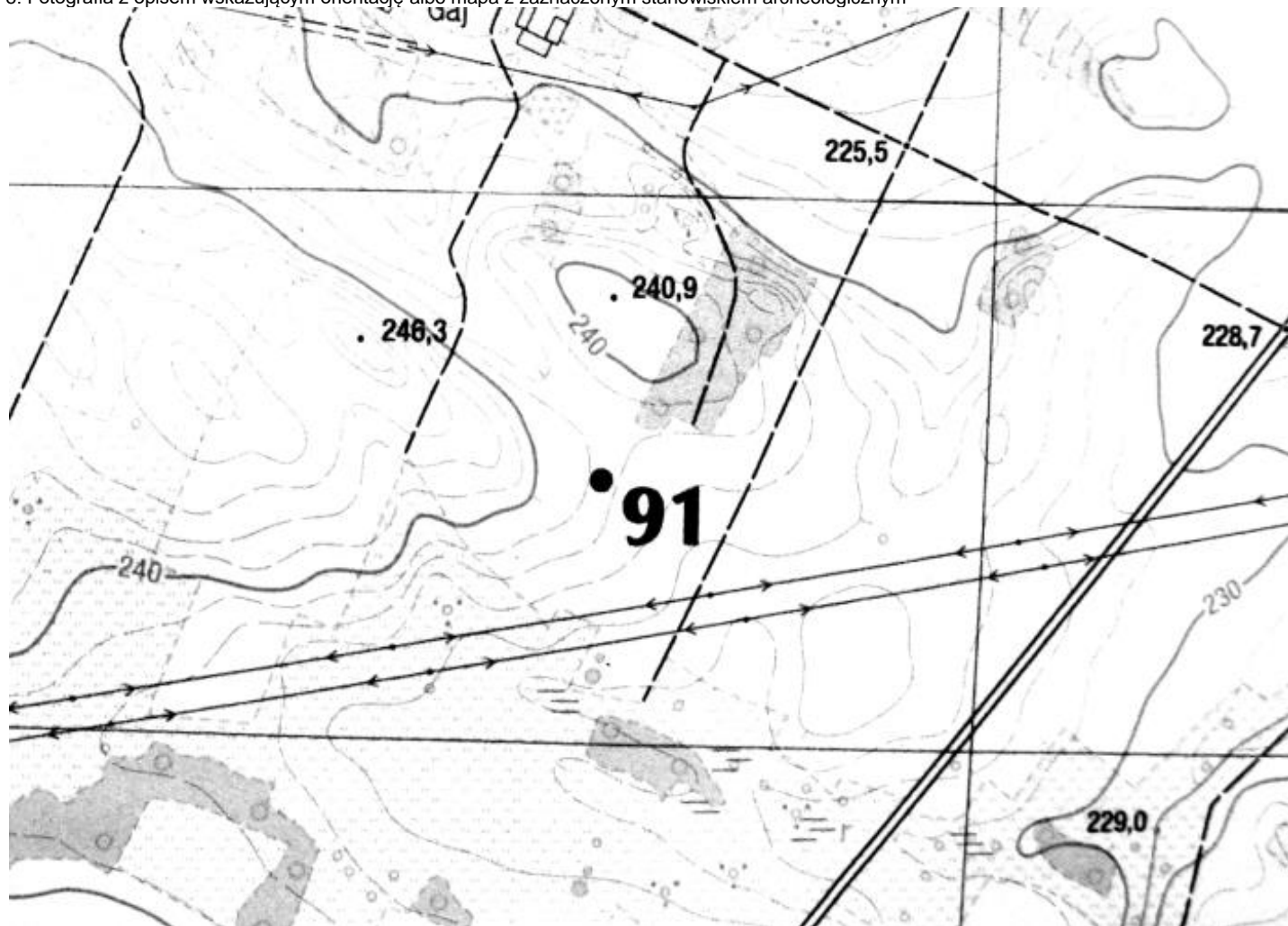
1. Nazwa

STANOWISKO ARCHEOLOGICZNE

2. Czas powstania

Późna faza wczesnej epoki kamienia, kultura łużycka – punkt osadniczy

8. Fotografia z opisem wskazującym orientację albo mapa z zaznaczonym stanowiskiem archeologicznym



4. Adres

AZP 88-62

Nr stanowiska na obszarze: 91

Nr stanowiska w miejscowości: 24

5. Przynależność administracyjna

Województwo świętokrzyskie

Powiat kielecki

Gmina Chęciny

6. Formy ochrony

7. Opracowanie karty (autor, data i podpis)

Joanna Łysak
17.04.2019

Źródło: Archiwum Zakładowe Wojewódzki Urząd Ochrony Zabytków w Kielcach (ze zbioru ewidencji AZP)

GEZ
A/168

KARTA ADRESOWA ZABYTKU NIERUCHOMEGO

3. Miejscowość

OSTRÓW

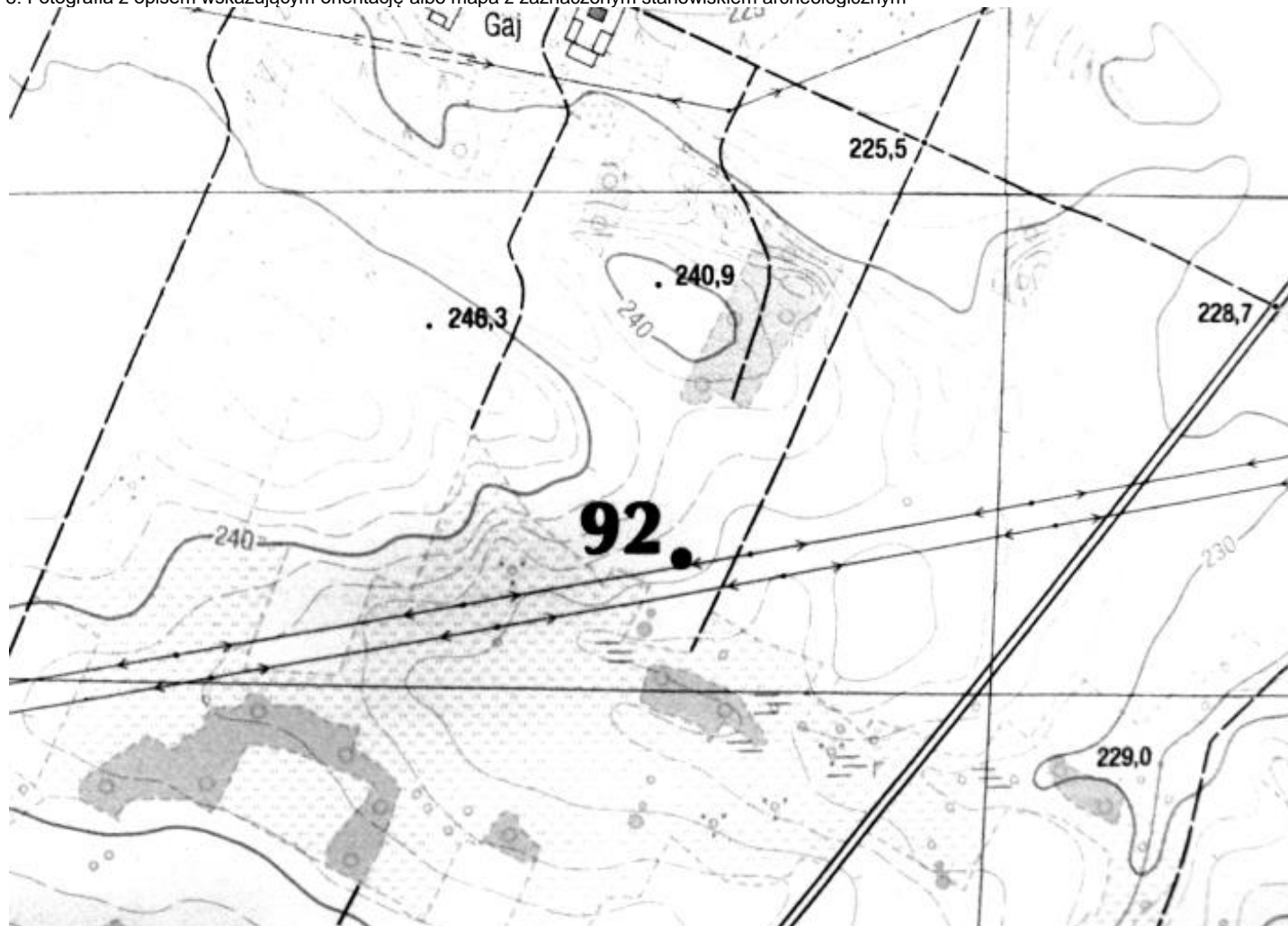
1. Nazwa

STANOWISKO ARCHEOLOGICZNE

2. Czas powstania

Okres wpływów rzymskich, kultura przeworska – punkt osadniczy

8. Fotografia z opisem wskazującym orientację albo mapa z zaznaczonym stanowiskiem archeologicznym



4. Adres

AZP 88-62

Nr stanowiska na obszarze: 92

Nr stanowiska w miejscowości: 25

5. Przynależność administracyjna

Województwo świętokrzyskie

Powiat kielecki

Gmina Chęciny

6. Formy ochrony

7. Opracowanie karty (autor, data i podpis)

Joanna Łysak
17.04.2019

Źródło: Archiwum Zakładowe Wojewódzki Urząd Ochrony Zabytków w Kielcach (ze zbioru ewidencji AZP)

GEZ
A/169

KARTA ADRESOWA ZABYTKU NIERUCHOMEGO

3. Miejscowość

OSTRÓW

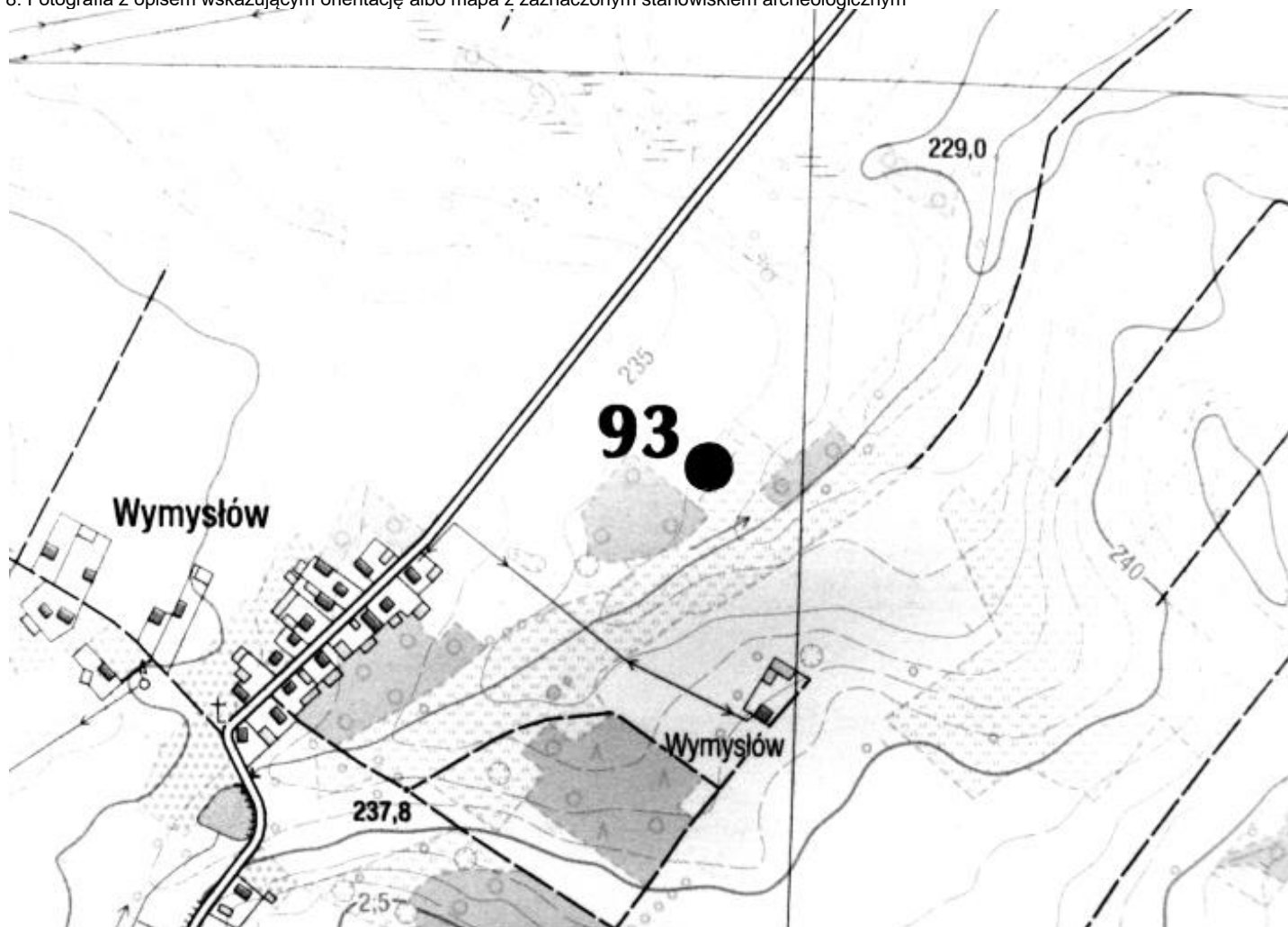
1. Nazwa

STANOWISKO ARCHEOLOGICZNE

2. Czas powstania

Młodszy okres przedrzymski, kultura przeworska – punkt osadniczy
Okres wpływów rzymskich, kultura przeworska - osada

8. Fotografia z opisem wskazującym orientację albo mapa z zaznaczonym stanowiskiem archeologicznym



4. Adres

AZP 88-62

Nr stanowiska na obszarze: 93

Nr stanowiska w miejscowości: 26

5. Przynależność administracyjna

Województwo świętokrzyskie

Powiat kielecki

Gmina Chęciny

6. Formy ochrony

7. Opracowanie karty (autor, data i podpis)

Joanna Łysak
17.04.2019

Źródło: Archiwum Zakładowe Wojewódzki Urząd Ochrony Zabytków w Kielcach (ze zbioru ewidencji AZP)

GEZ
A/170

KARTA ADRESOWA ZABYTKU NIERUCHOMEGO

3. Miejscowość

OSTRÓW

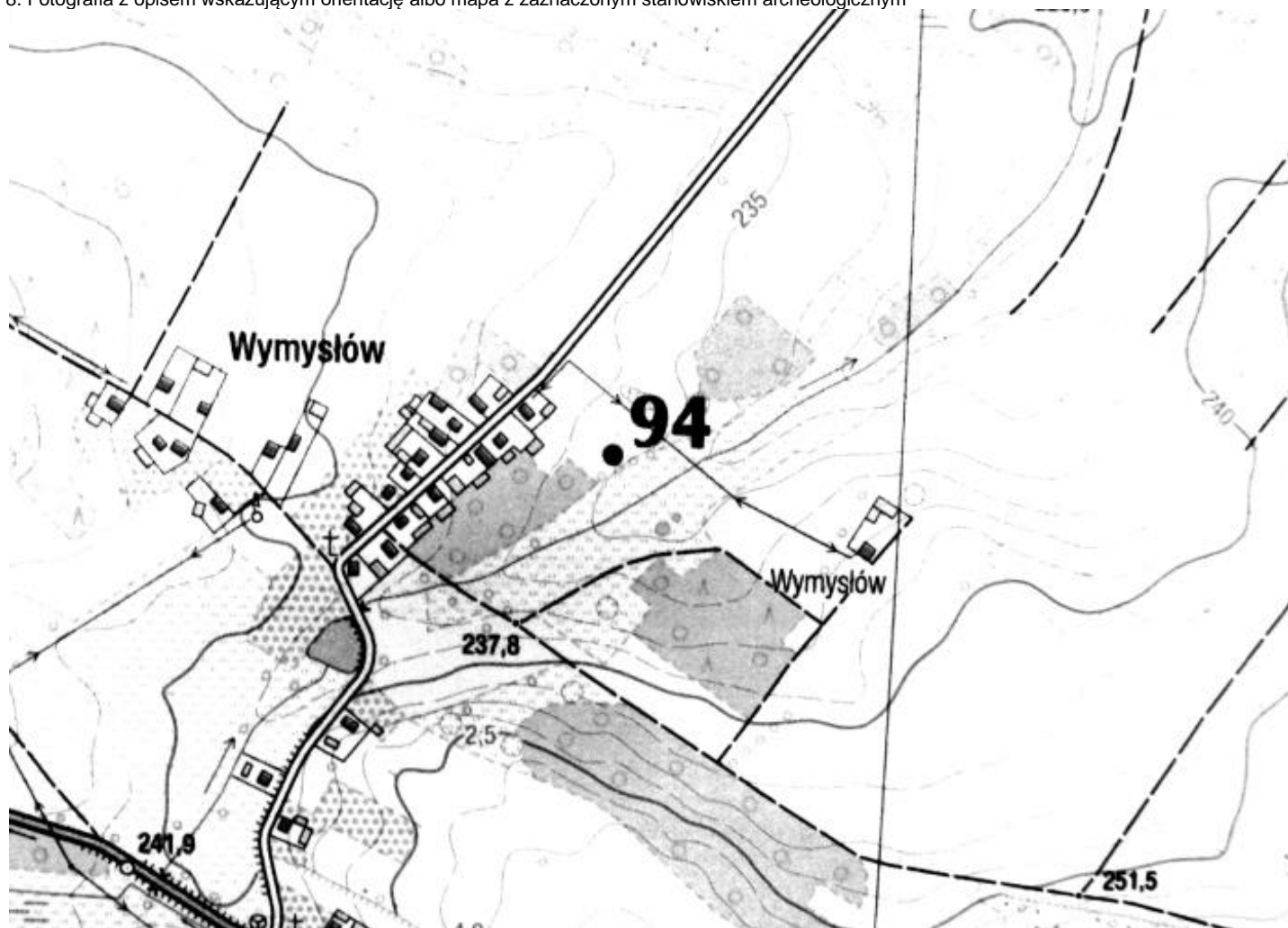
1. Nazwa

STANOWISKO ARCHEOLOGICZNE

2. Czas powstania

Prehistoria – punkt osadniczy

8. Fotografia z opisem wskazującym orientację albo mapa z zaznaczonym stanowiskiem archeologicznym



4. Adres

AZP 88-62

Nr stanowiska na obszarze: 94

Nr stanowiska w miejscowości: 27

5. Przynależność administracyjna

Województwo świętokrzyskie

Powiat kielecki

Gmina Chęciny

6. Formy ochrony

7. Opracowanie karty (autor, data i podpis)

Joanna Łysak
17.04.2019

Źródło: Archiwum Zakładowe Wojewódzki Urząd Ochrony Zabytków w Kielcach (ze zbioru ewidencji AZP)

GEZ
A/171

KARTA ADRESOWA ZABYTKU NIERUCHOMEGO

3. Miejscowość

OSTRÓW

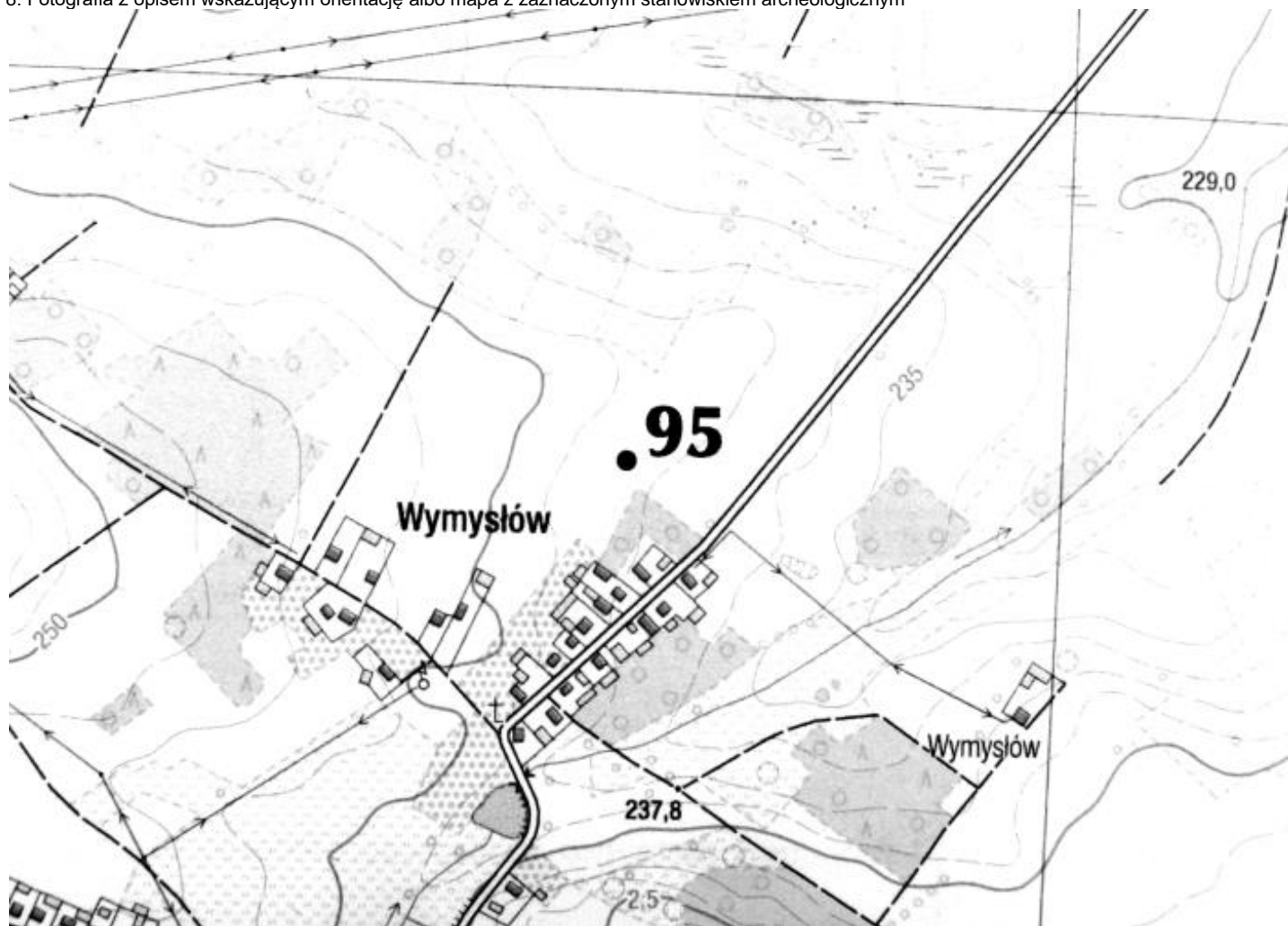
1. Nazwa

STANOWISKO ARCHEOLOGICZNE

2. Czas powstania

Prehistoria – punkt osadniczy

8. Fotografia z opisem wskazującym orientację albo mapa z zaznaczonym stanowiskiem archeologicznym



4. Adres

AZP 88-62

Nr stanowiska na obszarze: 95

Nr stanowiska w miejscowości: 28

5. Przynależność administracyjna

Województwo świętokrzyskie

Powiat kielecki

Gmina Chęciny

6. Formy ochrony

7. Opracowanie karty (autor, data i podpis)

Joanna Łysak
17.04.2019

Źródło: Archiwum Zakładowe Wojewódzki Urząd Ochrony Zabytków w Kielcach (ze zbioru ewidencji AZP)

GEZ
A/172

KARTA ADRESOWA ZABYTKU NIERUCHOMEGO

3. Miejscowość

ŁUKOWA

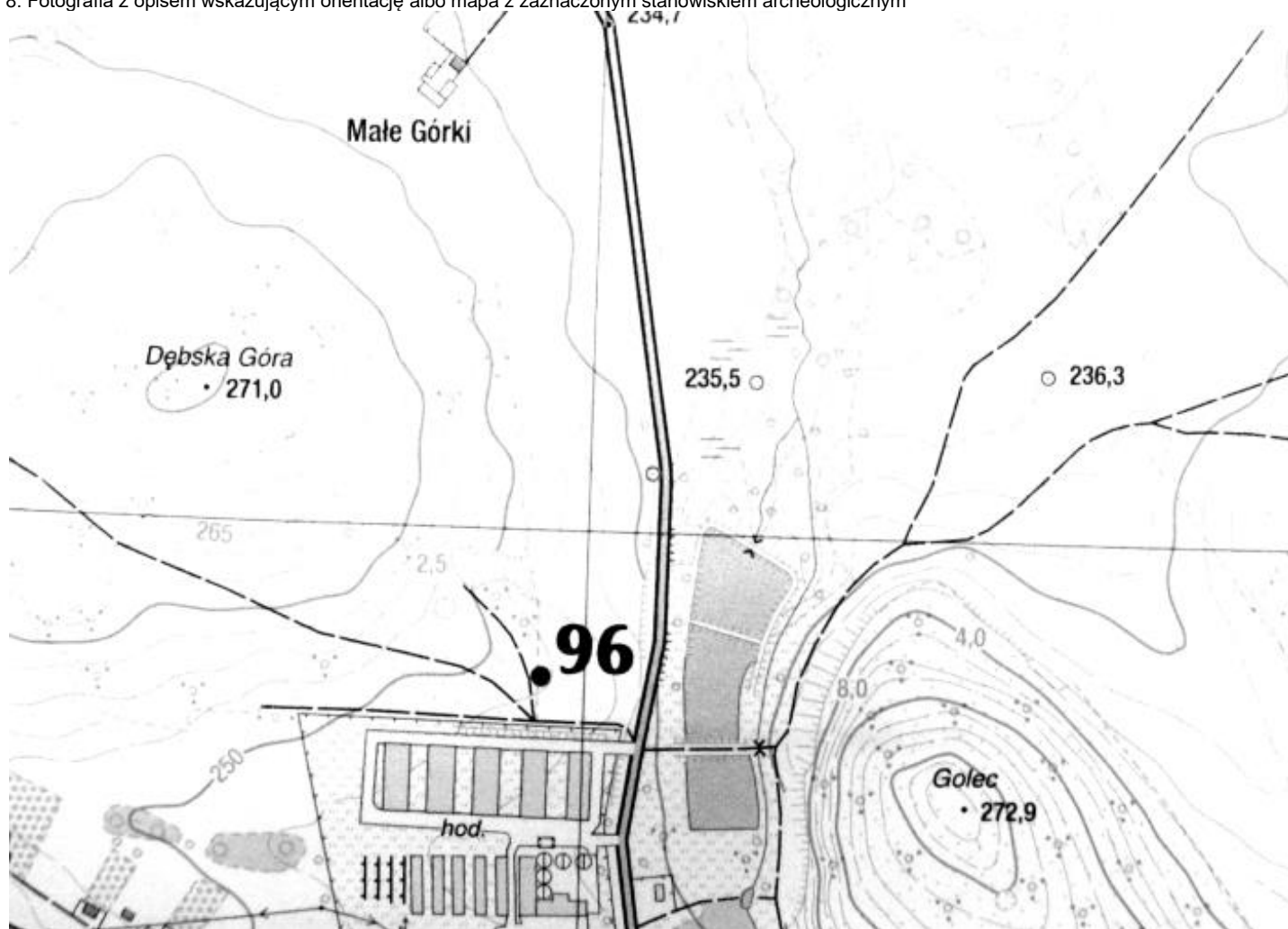
1. Nazwa

STANOWISKO ARCHEOLOGICZNE

2. Czas powstania

Prehistoria, kultura łużycka – punkt osadniczy

8. Fotografia z opisem wskazującym orientację albo mapa z zaznaczonym stanowiskiem archeologicznym



4. Adres

AZP 88-62

Nr stanowiska na obszarze: 96

Nr stanowiska w miejscowości: 2

5. Przynależność administracyjna

Województwo świętokrzyskie

Powiat kielecki

Gmina Chęciny

6. Formy ochrony

7. Opracowanie karty (autor, data i podpis)

Joanna Łysak
17.04.2019

Źródło: Archiwum Zakładowe Wojewódzki Urząd Ochrony Zabytków w Kielcach (ze zbioru ewidencji AZP)

GEZ
A/173

KARTA ADRESOWA ZABYTKU NIERUCHOMEGO

3. Miejscowość

ŁUKOWA

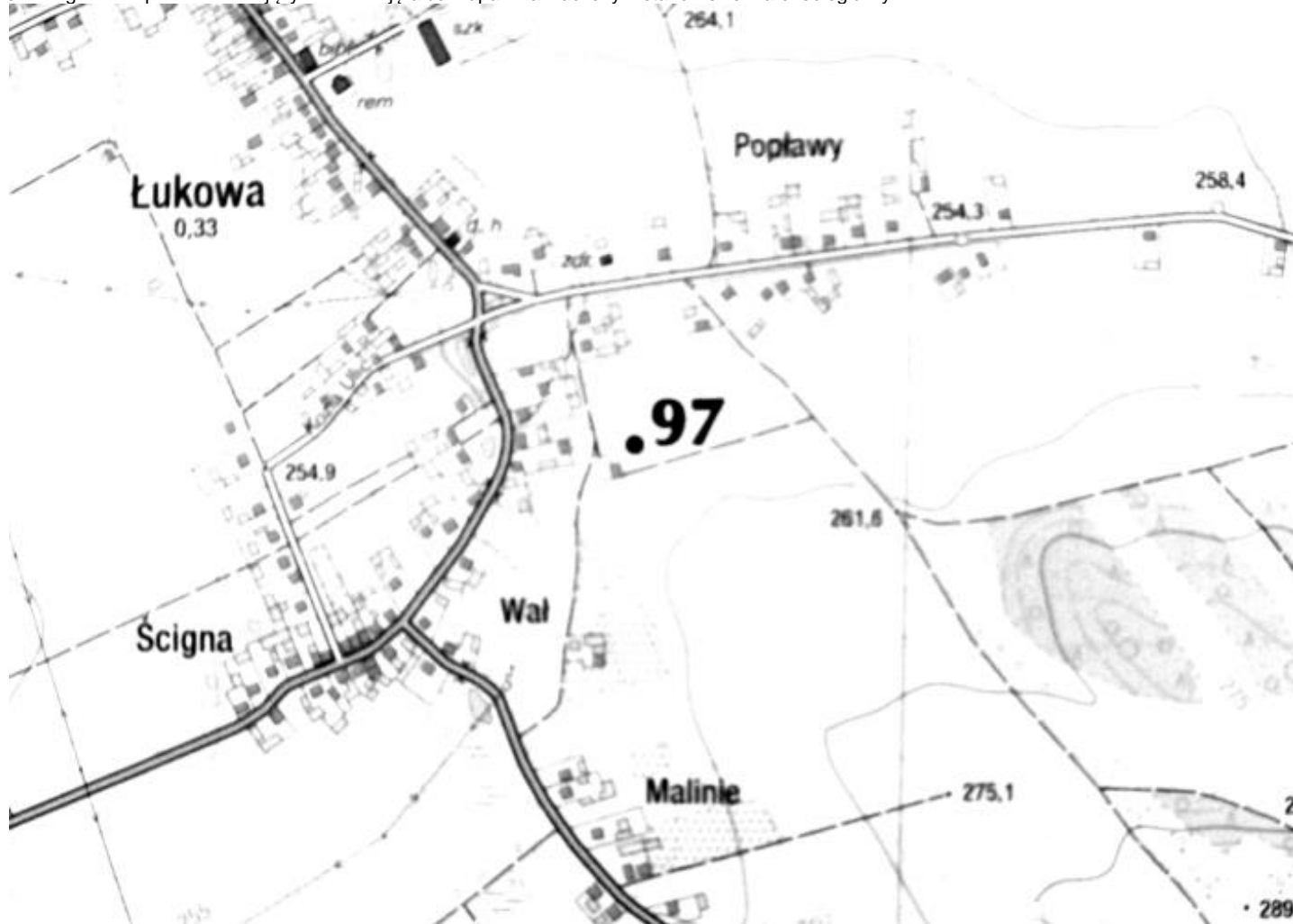
1. Nazwa

STANOWISKO ARCHEOLOGICZNE

2. Czas powstania

Późne średniowiecze – punkt osadniczy

8. Fotografia z opisem wskazującym orientację albo mapa z zaznaczonym stanowiskiem archeologicznym



4. Adres

AZP 88-62

Nr stanowiska na obszarze: 97

Nr stanowiska w miejscowości: 3

5. Przynależność administracyjna

Województwo świętokrzyskie

Powiat kielecki

Gmina Chęciny

6. Formy ochrony

7. Opracowanie karty (autor, data i podpis)

Joanna Łysak
17.04.2019

Źródło: Archiwum Zakładowe Wojewódzki Urząd Ochrony Zabytków w Kielcach (ze zbioru ewidencji AZP)

GEZ
A/174

KARTA ADRESOWA ZABYTKU NIERUCHOMEGO

3. Miejscowość

ŁUKOWA

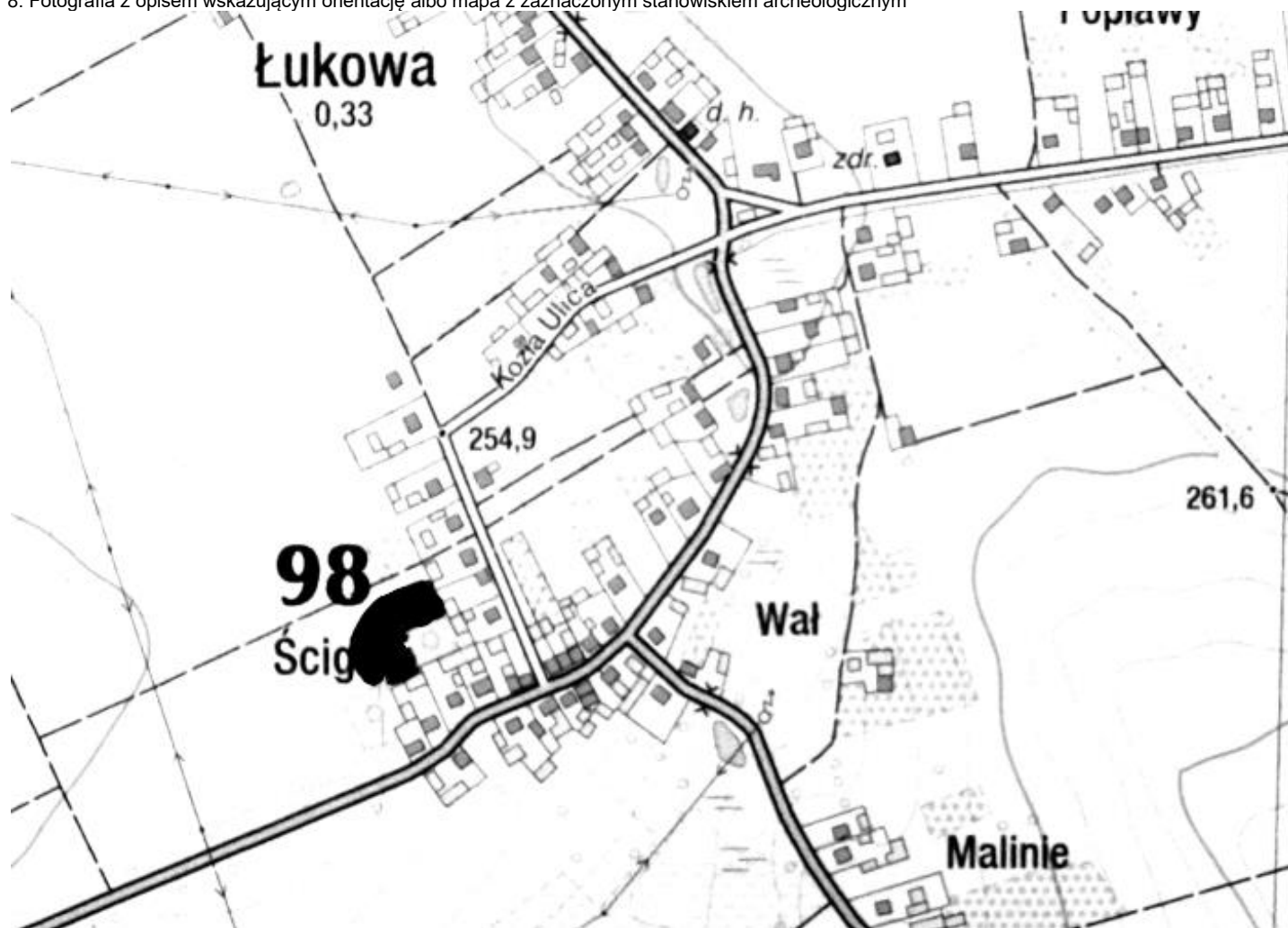
1. Nazwa

STANOWISKO ARCHEOLOGICZNE

2. Czas powstania

Neolit, kultura pucharów lejkowatych – osada
Okres wpływów rzymskich, kultura przeworska – ślad produkcji dymarskiej

8. Fotografia z opisem wskazującym orientację albo mapa z zaznaczonym stanowiskiem archeologicznym



4. Adres

AZP 88-62

Nr stanowiska na obszarze: 98

Nr stanowiska w miejscowości: 4

5. Przynależność administracyjna

Województwo świętokrzyskie

Powiat kielecki

Gmina Chęciny

6. Formy ochrony

7. Opracowanie karty (autor, data i podpis)

Joanna Łysak
17.04.2019

Źródło: Archiwum Zakładowe Wojewódzki Urząd Ochrony Zabytków w Kielcach (ze zbioru ewidencji AZP)

GEZ
A/175

KARTA ADRESOWA ZABYTKU NIERUCHOMEGO

3. Miejscowość

ŁUKOWA

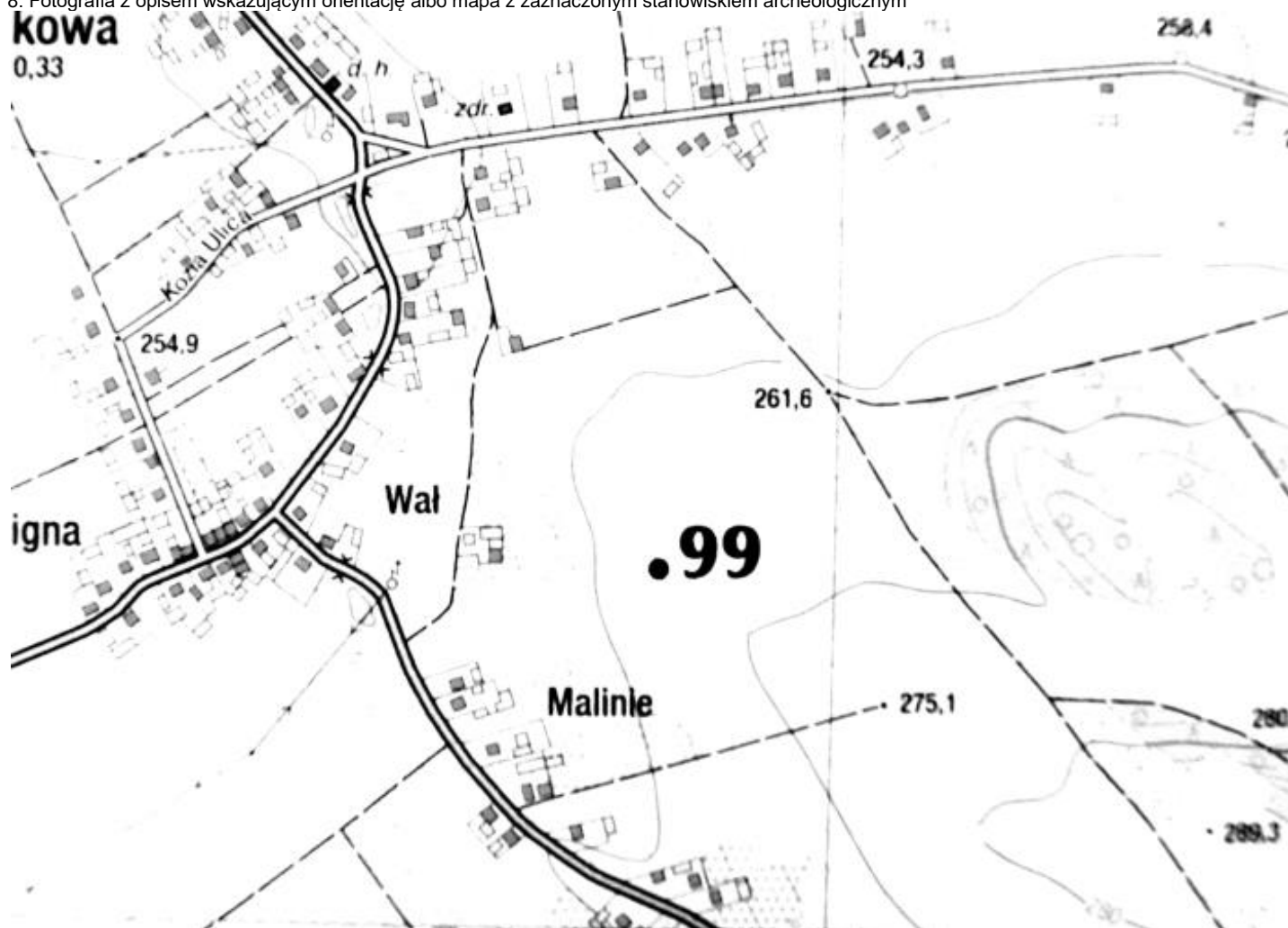
1. Nazwa

STANOWISKO ARCHEOLOGICZNE

2. Czas powstania

Prehistoria – punkt osadniczy

8. Fotografia z opisem wskazującym orientację albo mapa z zaznaczonym stanowiskiem archeologicznym



4. Adres

AZP 88-62

Nr stanowiska na obszarze: 99

Nr stanowiska w miejscowości: 5

5. Przynależność administracyjna

Województwo świętokrzyskie

Powiat kielecki

Gmina Chęciny

6. Formy ochrony

7. Opracowanie karty (autor, data i podpis)

Joanna Łysak
17.04.2019

Źródło: Archiwum Zakładowe Wojewódzki Urząd Ochrony Zabytków w Kielcach (ze zbioru ewidencji AZP)

GEZ
A/176

KARTA ADRESOWA ZABYTKU NIERUCHOMEGO

3. Miejscowość

ŁUKOWA

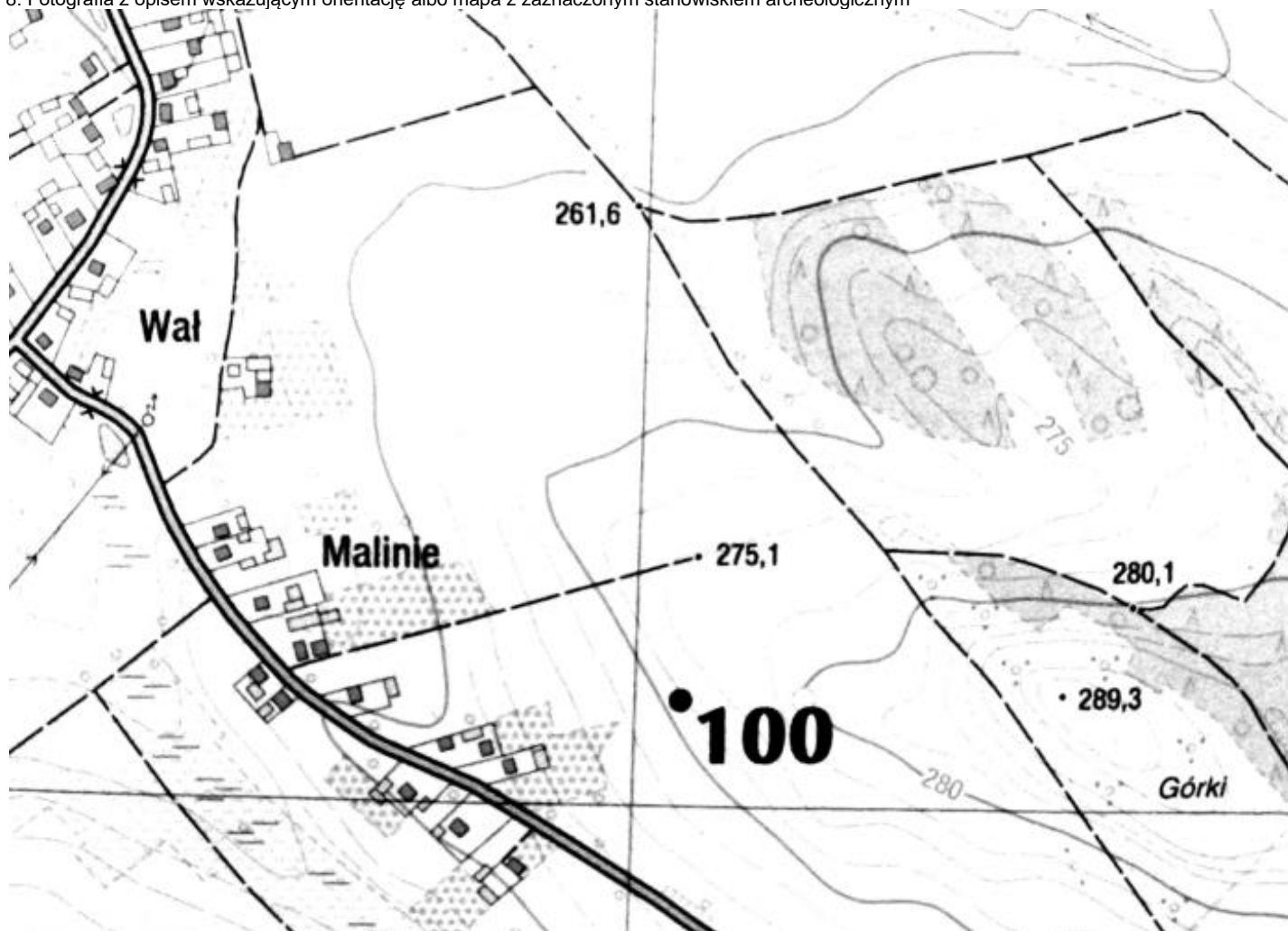
1. Nazwa

STANOWISKO ARCHEOLOGICZNE

2. Czas powstania

Okres wpływów rzymskich, kultura przeworska – punkt osadniczy

8. Fotografia z opisem wskazującym orientację albo mapa z zaznaczonym stanowiskiem archeologicznym



4. Adres

AZP 88-62

Nr stanowiska na obszarze: 100

Nr stanowiska w miejscowości: 6

5. Przynależność administracyjna

Województwo świętokrzyskie

Powiat kielecki

Gmina Chęciny

6. Formy ochrony

7. Opracowanie karty (autor, data i podpis)

Joanna Łysak
17.04.2019

Źródło: Archiwum Zakładowe Wojewódzki Urząd Ochrony Zabytków w Kielcach (ze zbioru ewidencji AZP)

GEZ
A/177

KARTA ADRESOWA ZABYTKU NIERUCHOMEGO

3. Miejscowość

ŁUKOWA

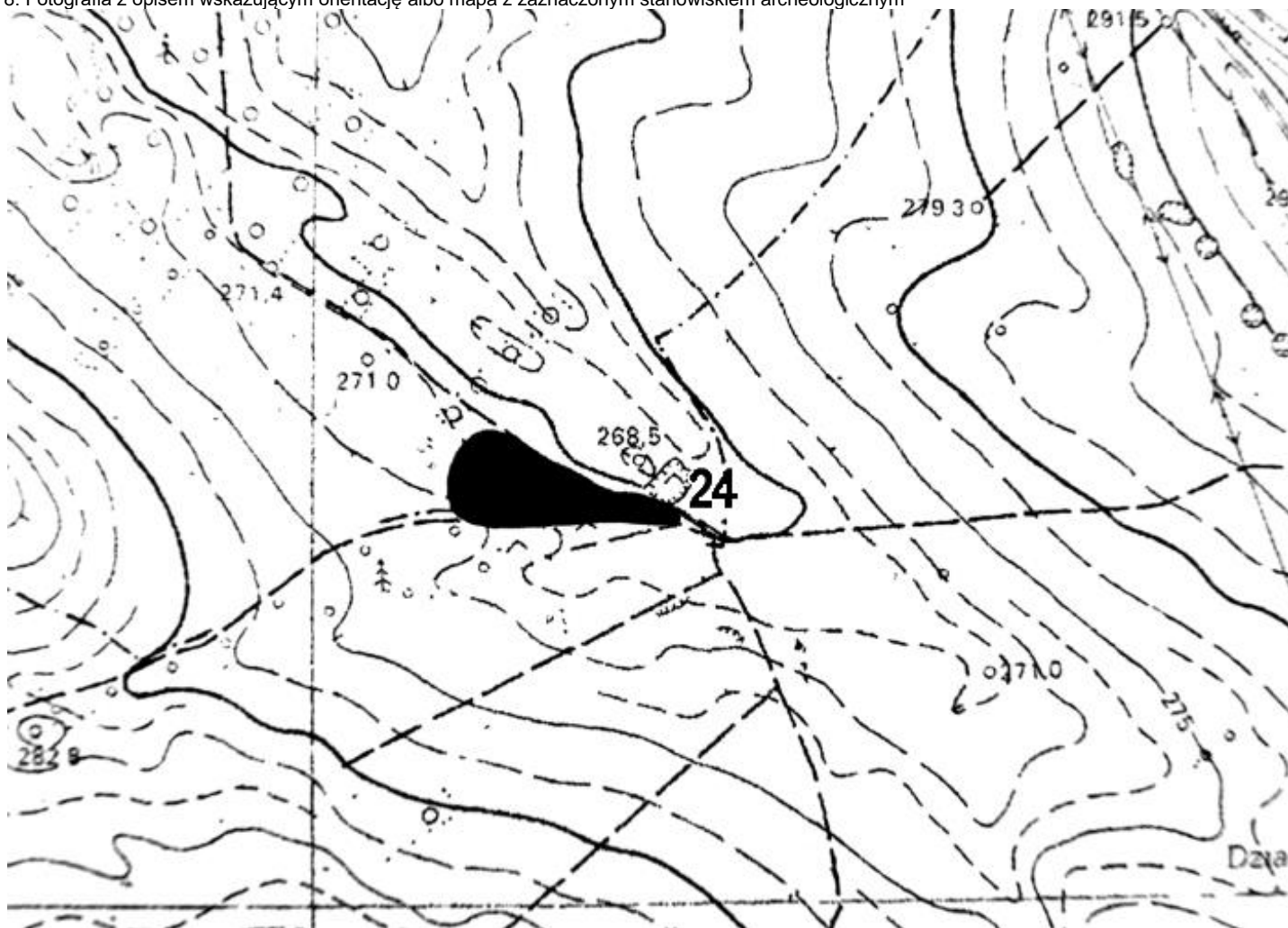
1. Nazwa

STANOWISKO ARCHEOLOGICZNE

2. Czas powstania

Epoka kamienia - obozowisko

8. Fotografia z opisem wskazującym orientację albo mapa z zaznaczonym stanowiskiem archeologicznym



4. Adres

AZP 89-62

Nr stanowiska na obszarze: 24

Nr stanowiska w miejscowości: 1

5. Przynależność administracyjna

Województwo świętokrzyskie

Powiat kielecki

Gmina Chęciny

6. Formy ochrony

7. Opracowanie karty (autor, data i podpis)

Joanna Łysak
17.04.2019

Źródło: Archiwum Zakładowe Wojewódzki Urząd Ochrony Zabytków w Kielcach (ze zbioru ewidencji AZP)

